

## Liste over enkeltområder som er utredet

A Områder med endret utbyggingsformål .....	5
EB 1 Holmenveien .....	5
EB2 Saarila boligfelt.....	7
EB3 Kirkegårdsveien - Fritidsparken.....	9
B Områder for ny bebyggelse - bolig.....	11
B1 Haukibrinken .....	11
B2 Lyngbakken.....	13
B3 Grønnmo .....	15
B4 Solstad .....	17
B5 Anne Marie Nymos vei .....	19
B6 Holmen bru.....	21
B7 Igeldas fortetting.....	23
B8 Soudiveien fortetting .....	25
B9 Lyngmo .....	27
C Områder for ny bebyggelse – næring og annet .....	29
N1 Klubben industriområde – utvidelse.....	29
N2 Ildskog industriområde – utvidelse.....	31
N3 Bergbukta.....	33
N4 Banak-krysset.....	35
N5 Flyplasstranda næringsområde .....	37
N6 Holmen bru nord.....	39
N7 Indre Hamnbuktneset .....	41
N8 Billefjorddalen camping .....	43
N9 Russenes kai.....	45
N10 Billefjord havn.....	47
N11 Gohččavárit .....	49
N12 Lassintieva masseuttak .....	51
N13 Rappa masseuttak – utvidelse .....	53
D Områder for ny bebyggelse – Fritidsbebyggelse.....	55
F1 Libakken – Smørfjord.....	55
F2 Bringnes – Smørfjord .....	57
F3 Bringnes – Oldefjord .....	59
F4 Olderfjordelva nord – fortetting.....	61
F5 Åsheim hyttefelt .....	63
F6 Igeldas hyttefelt.....	65
F7 Børselv hyttegrend .....	67
F8 Gjøkhaugen hyttefelt - utvidelse .....	69
F9 Liikajoenkentä.....	71
F10 Čahppilgohppi – utvidelse .....	73
F11 Caskil hyttefelt.....	75
F12 Gagga/Luostejoka hyttefelt .....	77
F13 Otermoen hyttefelt .....	79

E Områder med eksisterende bebyggelse – nytt utbyggingsformål .....	81
Kjæs .....	81
Styrnes .....	83
Sløkevika .....	85
Hysebukta/Ørnefjellet .....	87
Brenna .....	89
Mårnes .....	91
Kjerringvik/Molvik/Leirpollen .....	93
Børselvnes/Hestnes .....	95
Solbrått - Børselv .....	97
Høybakken - Børselv .....	99
Høybakken -Børselv .....	101
Vintersletta/(/Leirvollen-Børselv .....	103
Ringveien/Fosseng - Børselv .....	105
Sommerdalen - Børselv .....	107
Børselvdalen .....	109
Lápparjávrrit .....	111
Patokođanmukka .....	113
Jousmusmukka/Seljeenga .....	115
Risbakken .....	117
Vækker .....	119
Tjeldgrunnen .....	121
Gohččavárit .....	123
Roddenjárgohppi/Bađirleahki .....	125
Bjørnnes .....	127
Handelsbukta .....	129
Karenbukta - Hansbukta .....	131
Østerbotn .....	133
Bakkevold .....	135
Øvre Brennelv/Slettvold .....	137
Fossestrandveien .....	139
Brennelv .....	141
Hamnbuktveien .....	143
Skogende .....	145
Myrbukta .....	147
Nordgård /Hamnbuktveien .....	149
Oldereidneset .....	151
Ildskogveien .....	153
Myrvoll/Øvergård/Ingvaldtoppen .....	155
Flyplassveien .....	157
Stangnes .....	159
Klemetstadveien .....	161
Sandmelen - Soldatnes .....	163
Gjøkenes .....	165
Karalaks .....	167
Revfossnes .....	169
Gairasmoen skytebane .....	171
Gairasmoen - Lompolanniska .....	173

Vedlegg - Konsekvensutredninger – enkeltområder

Skoganvarre.....	175
Skoganvarre – Veines/Bjørkenes/Bakkenes.....	177
Soltun .....	179
Luostejohka - Øystad.....	181
Lávkajávri.....	183
Olderøy .....	185
Indre og Ytre Normannset.....	187
Seljenes.....	189
Smørfjord – Ytrebukta .....	191
Guoskatnjárga – Smørfjord .....	193
Nordmo-Solberg – Smørfjord .....	195
Solbakken – Smørfjord .....	197
Fagerfjell – Smørfjord.....	199
Smørfjordelva .....	201
Bringneshalsen .....	203
Eidsgard – Smørfjord .....	205
Skadjanjárga – Russenes .....	207
Øverland - Djupbukta .....	209
Russenes.....	211
Russenes havn .....	213
Olderfjord sør .....	215
Ádjnjárga - Olderfjord.....	217
Nordli / Øverset - Olderfjord .....	219
Treviknesbukta .....	221
Kistrandneset.....	223
Myreng - Kistrand .....	225
Alfheim / Bergkroken - Kistrand .....	227
Slettbakken - Kistrand .....	229
Andersneset - Kistrand .....	231
Veinesdalen .....	233
Veineset masseuttak .....	235
Veineset.....	237
Veineset - Vuolmašjohka.....	239
Sáalletjohka .....	241
Ytre Billefjord – Strandli-Solbakken.....	243
Ytre Billefjord - Helmerjord .....	245
Ytre Billefjord - Skjellmo .....	247
Ytre Billefjord hyttefelt.....	249
Ytre Billefjordelva .....	251
Ytre Billefjord masseuttak .....	253
Klubben skytebane .....	255
Boáhkkgieddi - Billefjord .....	257
Solborg - Billefjord.....	259
Suovdi - Billefjord .....	261
Sandvik .....	263
Sandvikveien.....	265
Bálojávri / Nordskog - Billefjord .....	267
Billefjord idrettsanlegg .....	269

## Vedlegg - Konsekvensutredninger – enkeltområder

Skoger - Billefjord .....	271
Kolvik .....	273
Gårdakvann - Vesterli .....	275
Aigir / Anopset.....	277
Gårdak .....	279
Gårdakvann .....	281
Gårdakneset/Jonsnes .....	283
Gårdakneset masseuttak.....	285
Ráigeája .....	287
Ikkaldas skianlegg .....	289
Ikkaldas .....	291
Bevkop .....	293
Čohkavuolli .....	295
Stabbursnesveien .....	297
Stabburselva hytteområde.....	299
Stabburselva .....	301
Stabbursnes.....	303

## A Områder med endret utbyggingsformål

### EB 1 Holmenveien

Dagens planformål: Næring  
 Dagens arealbruk: Næring – lav utnyttelse  
 Gjeldende plan: Kommunedelplan for Lakselv og omegn  
 Foreslått formål: Bolig + lek  
 Arealstørrelse: Ca 18 dekar  
 Forslagsstiller: Porsanger kommune/grunneier

Beskrivelse:  
 Lav utnyttelse som næringsareal i dag. Potensielt fornyingsområdet godt egnet for konsentrert småhusbebyggelse med høy utnyttelse. Deler av området omfatter ikke opparbeidet grønnstruktur. Felles plankrav vurderes.



Tema	Konsekvens	Forklaring
Forurensning og støy	Orange	Støyskjerming fra næringsvirksomhet må vurderes. Mulig grunnforurensning fra tidligere bruk.
Naturmangfold	Grønn	Ingen kjente/registrerte naturverdier av betydning. Liten/ingen vesentlig ny påvirkning av tiltak. Fortetting reduserer press på utbygging av naturområder.
Landskap, byggeskikk og estetikk	Grønn	Ny bebyggelse kan fremme og forsterke områdets byggeskikk og estetiske kvalitet.
Transportbehov	Grønn	Gang- og sykkelavstand til sentrum, helse- og omsorgstilbud, forretninger og skole/barnehage, samt idretts- og kulturtilbud. Tilknytning til gang- og sykkelveinett må vurderes.
Teknisk infrastruktur	Grønn	Godt utbygd infrastruktur. Lav etableringskostnad.
Samisk natur- og kulturgrunnlag (unntatt reindrift)	Grønn	Utbygging i dette området berører ikke viktige områder for samisk eller kvensk natur- og kulturgrunnlag og vil ikke medføre negative konsekvenser for næringsutøvelse eller kultur og samfunnsliv. Tiltaket kan bidra til å styrke bosetting.
Jordbruk og sikring av jordressurser	Grønn	Området har ingen landbruksverdi. Høyere utnyttelse sentrumsnært gir redusert press på områder av verdi.
Reindrift	Grønn	Området har ingen verdi for reindrift. Høyere utnyttelse sentrumsnært gir redusert press på områder av verdi.
Naturressurser	Grønn	Ingen naturressurser.
Kulturminner og kulturmiljø	Grønn	Ingen kjente/registrerte kulturminner eller kulturmiljø blir berørt.
Nærmiljø, grønnstruktur og friluftsliv	Orange	Nærliggende grøntområde har en viss verdi. Bevaring av dette området vurderes nærmere. Ikke utbygd lekeplasser i området.
Befolkningsutvikling og tjenestebehov	Grønn	Nærhet til skole, barnehage, handel og helsetjenester. Vil styrke utvikling av Lakselv sentrum.
Samfunnsikkerhet, risiko og sårbarhet	Orange	Gir noe økt behov for G/S-vei langs Holmenveien. Grunnforurensning må vurderes. Ellers ingen vesentlig risiko avdekt.

#### Samlet vurdering og alternativer:

Området vurderes meget godt egnet til boligbebyggelse med gode bokvaliteter. God utnyttelse med kvalitet krever riving av bygg og opparbeidelse av uteområder. Området mangler felles nærområdet/lekeplass. Felles nærområdet med lekeplass for barn og unge forutsettes. Lave- middels etableringskostnader.

#### Konklusjon:

Meget godt egnet for boligbebyggelse. Det bør forutsettes middels til høy utnyttelse og opparbeidelse av lekeplass/nærområde. Eneboliger foreslås ikke tillatt. Området bør prioriteres høyt. Det foreslås felles plankrav for deler av området. Totalt positiv konsekvens av forslaget.

Vedlegg - Konsekvensutredninger – enkeltområder

EB 1 Holmenveien

Mulig uønsket hendelse			Prioritert			Risiko
			Nei	Ja	Rep	
Naturhendelser	Ekstremvær	Storm og orkan	X			
		Lyn og torden	X			
		Ekstrem nedbør vinter	X			
		Ekstrem nedbør sommer	X			
	Flom	Stormflo	X			
		Flom store vassdrag	X			
		Flom i mindre vassdrag	X			
		Urban flom og overvann	X			
	Skred	Erosjon	X			
		Kvikkleire			X	
		Steinskred	X			
		Jordskred	X			
		Snøskred	X			
Skog- og lyngbrann	Fjellskred (flodbølge)	X				
	Skog- og lyngbrann	X				
Andre uønskede hendelser	Ulykke transport-middel	Trafikkulykke fotgjenger		X		
		Trafikkulykke kjørende		X		
		Båthavari (småbåter)	X			
		Skipshavari	X			
		Flyulykke (helikopter/småfly)	X			
		Flyulykke (store fly, passasjerfly)	X			
	Næring og industri	Utslipp av farlige stoffer	X			
		Akutt forurensning	X			
		Grunnforurensning		X		
	Brann	Brann i industri	X			
		Brann i tunell	X			
		Brann i fly	X			
		Brann i båt	X			
		Brann i bygg og anlegg		X		
	Eksplosjon	Eksplosjon i industri	X			
		Eksplosjon i tankanlegg	X			
		Eksplosjon i fyrverkeri- el. eksplosivlager	X			
	Svikt i kritiske samfunns-funksjoner	Dambrudd	X			
		Forurensning av drikkevann	X			
		Bortfall av energiforsyning	X			
		Bortfall av telekom/IKT	X			
		Svikt i vannforsyning	X			
		Svikt i avløps- og overvannshåndtering	X			
Svikt i fremkommelighet		X				
Annet	Svikt i nød- og redningstjenesten	X				
	Beskriv:	X				

## EB2 Saarila boligfelt

Dagens planformål: Næring  
 Dagens arealbruk: Næring – ikke drift  
 Gjeldende plan: Kommunedelplan for Lakselv og omegn  
 Foreslått formål: Bolig + lek  
 Arealstørrelse: 16 dekar  
 Forslagsstiller: Porsanger kommune/grunneier

**Beskrivelse:**

Tidligere næringsareal (støperi). Et lager/næringsbygg som tidligere er dispensert som bolig. Potensielt fornyingsområdet godt egnet for konsentrert småhusbebyggelse med høy utnyttelse.



Tema	Konsekvens	Forklaring
Forurensning og støy		Støyskjerming fra hovedvei vurderes ved regulering. Mulig grunnforurensning fra tidligere bruk. Forholdene vurderes ytterligere ved regulering.
Naturmangfold		Ingen kjente/registrerte naturverdier av betydning. Liten/ingen vesentlig ny påvirkning av tiltak. Fortetting reduserer press på utbygging av naturområder.
Landskap, byggeskikk og estetikk		Ny bebyggelse kan fremme og forsterke områdets byggeskikk og estetiske kvalitet
Transportbehov		Gang- og sykkelavstand til sentrum, helse- og omsorgstilbud, forretninger og skole/barnehage, samt idretts- og kulturtilbud.
Teknisk infrastruktur		Godt utbygd infrastruktur, ingen vesentlige utbedringer. Gir økt behov for utbedring av E6 Lakselv sentrum
Samisk natur- og kulturgrunnlag (unntatt reindrift)		Utbygging i dette området berører ikke viktige områder for samisk eller kvensk natur- og kulturgrunnlag og vil ikke medføre negative konsekvenser for næringsutøvelse eller kultur og samfunnsliv. Tiltaket kan bidra til å styrke bosetting.
Jordbruk og sikring av jordressurser		Området har ingen landbruksverdi. Høyere utnyttelse sentrumsnært gir redusert press på områder av verdi.
Reindrift		Ingen reindriftsverdi. Utbygging vil redusere press på andre områder.
Naturressurser		Ingen naturressurser.
Kulturminner og kulturmiljø		Ingen kjente/registrerte kulturminner eller kulturmiljø blir berørt.
Nærmiljø, grønnstruktur og friluftsliv		Nærhet til friluftsområder og grønnstruktur. Nærhet til nærmiljøanlegg på Saarila.
Befolkningsutvikling og tjenestebehov		Nærhet til skole, barnehage, handel og helsetjenester. Vil styrke utvikling av Lakselv sentrum.
Samfunnssikkerhet, risiko og sårbarhet		Grunnforurensning må vurderes i reguleringsplan. Ellers ingen vesentlig risiko avdekt.

**Samlet vurdering og alternativer:**

Området vurderes som meget godt egnet for boligbebyggelse. Utbygging vil medføre positive konsekvenser for nærområdet. Hensynet til barn- og unge (lek) må ivaretas. Få, små og håndterbare negative konsekvenser.

**Konklusjon:**

Meget godt egnet for boligbebyggelse. Området foreslås til boligformål med middels til høy utnyttelse. Eneboliger foreslås ikke tillatt. Området foreslås med høy prioritet og med felles plankrav. Total positiv konsekvens av tiltaket.

Vedlegg - Konsekvensutredninger – enkeltområder

EB2 Saarila boligfelt

Mulig uønsket hendelse			Prioritert			Risiko
			Nei	Ja	Rep	
Naturhendelser	Ekstremvær	Storm og orkan	X			
		Lyn og torden	X			
		Ekstrem nedbør vinter	X			
		Ekstrem nedbør sommer	X			
	Flom	Stormflo	X			
		Flom store vassdrag		X		
		Flom i mindre vassdrag	X			
		Urban flom og overvann	X			
		Erosjon	X			
	Skred	Kvikkleire	X			
		Steinskred	X			
		Jordskred	X			
		Snøskred	X			
Fjellskred (flodbølge)		X				
Skog- og lyngbrann	Skog- og lyngbrann	X				
Andre uønskede hendelser	Ulykke transport-middel	Trafikkulykke fotgjenger		X		
		Trafikkulykke kjørende	X			
		Båthavari (småbåter)	X			
		Skipshavari	X			
		Flyulykke (helikopter/småfly)	X			
		Flyulykke (store fly, passasjerfly)	X			
	Næring og industri	Utslipp av farlige stoffer	X			
		Akutt forurensning	X			
		Grunnforurensning		X		
	Brann	Brann i industri	X			
		Brann i tunell	X			
		Brann i fly	X			
		Brann i båt	X			
		Brann i bygg og anlegg		X		
	Eksplosjon	Eksplosjon i industri	X			
		Eksplosjon i tankanlegg	X			
		Eksplosjon i fyrverkeri- el. eksplosivlager	X			
	Svikt i kritiske samfunns-funksjoner	Dambrudd	X			
		Forurensning av drikkevann	X			
		Bortfall av energiforsyning	X			
Bortfall av telekom/IKT		X				
Svikt i vannforsyning		X				
Svikt i avløps- og overvannshåndtering		X				
Svikt i fremkommelighet		X				
Svikt i nød- og redningstjenesten	X					
Annet	Beskriv:	X				



## EB3 Kirkegårdsveien - Fritidsparken

Dagens planformål: Sentrum  
 Dagens arealbruk: Barnehage+idrett+grønt  
 Gjeldende plan: Kommunedelplan for Lakselv og omegn  
 Foreslått formål: Bolig + barnehage + friområde  
 Arealstørrelse: 7 dekar bolig, 8 barneh., 15 friomr.  
 Forslagsstiller: Porsanger kommune

Beskrivelse:  
 Området for fornying med ny konsentrert boligbebyggelse langs Kirkegårdsveien og ny barnehage ved etablert fritidspark. PK eier vestre del, PIL eier østre del.



Tema	Konsekvens	Forklaring
Forurensning og støy		Ikke vesentlige støykilder. Ikke registrert grunnforurensning eller kjennskap til forurensningskilde. Tilknyttes offentlig avløpsanlegg.
Naturmangfold		Ingen kjente/registrerte naturverdier av betydning. Liten/ingen vesentlig påvirkning av tiltak. Fortetting reduserer press på utbygging av naturområder.
Landskap, byggeskikk og estetikk		Ny bebyggelse kan fremme og forsterke områdets byggeskikk og estetiske kvalitet. Avklares i reguleringsplan.
Transportbehov		Meget kort gang- og sykkelavstand til sentrum, helse- og omsorgstilbud, forretninger og skole/barnehage, samt idretts- og kulturtilbud. Tilknytning til gang- og sykkelveinett må vurderes. Meget egnet for høy utnyttelse.
Teknisk infrastruktur		Mangler GS-vei langs samlevei Kirkegårdsveien. Ellers godt utbygd teknisk infrastruktur i området.
Samisk natur- og kulturgrunnlag (unntatt reindrift)		Utbygging i dette området berører ikke viktige områder for samisk eller kvensk natur- og kulturgrunnlag og vil ikke medføre negative konsekvenser for næringsutøvelse eller kultur og samfunnsliv. Tiltaket kan bidra til å styrke bosetting.
Jordbruk og sikring av jordressurser		Området har ingen landbruksverdi. Høyere utnyttelse sentrumsnært gir redusert press på områder av verdi.
Reindrift		Ingen vesentlig verdi.
Naturressurser		Ingen naturressurser.
Kulturminner og kulturmiljø		Ingen kjente/registrerte kulturminner eller kulturmiljø blir berørt.
Nærmiljø, grønnsstruktur og friluftsliv		Området innehar en viss verdi som grønt- og friområde. «Fritidsparken» bør bevares som friområde. Området er nært plassert til eksisterende leke- og idrettsarealer. Barn/unge og folkehelse må vurderes nærmere i reguleringsplan.
Befolkningsutvikling og tjenestebehov		Nærhet til skole, barnehage, handel og helsetjenester. Vil styrke utvikling av Lakselv sentrum.
Samfunnssikkerhet, risiko og sårbarhet		G/S-vei langs Kirkegårdsveien og trygg atkomst/omgivelser for myke trafikanter må utredes.

### Samlet vurdering og alternativer:

Området har en sentral beliggenhet og med flere potensielle bruksområder. Ren boligbebyggelse er vurdert, men anbefales ikke på nåværende tidspunkt av hensyn til dagens og fremtidig behov for sentrale områder med grøntverdier egnet for rekreasjon og lek.

### Konklusjon:

Området vurderes uegnet til sentrumsformål. Området vurderes godt egnet for kombinert bolig, barnehage og friområde. Grønnsstruktur bevares mot eksisterende bebyggelse langs Kirkeveien. Totalt positiv konsekvens av tiltaket forutsatt at teknisk infrastruktur, nærmiljø, grønnsstruktur, friluftsliv og ROS ivaretas i reguleringsplan.

Vedlegg - Konsekvensutredninger – enkeltområder

EB3 Kirkegårdsveien - Fritidsparken

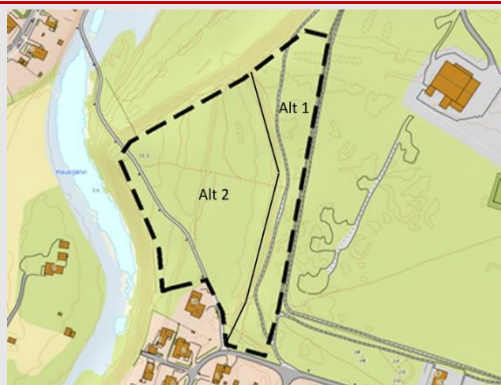
Mulig uønsket hendelse			Prioritert			Risiko
			Nei	Ja	Rep	
Naturhendelser	Ekstremvær	Storm og orkan	X			
		Lyn og torden	X			
		Ekstrem nedbør vinter	X			
		Ekstrem nedbør sommer	X			
	Flom	Stormflo	X			
		Flom store vassdrag	X			
		Flom i mindre vassdrag	X			
		Urban flom og overvann	X			
	Skred	Erosjon	X			
		Kvikkleire	X			
		Steinskred	X			
		Jordskred	X			
		Snøskred	X			
	Skog- og lyngbrann	Fjellskred (flodbølge)	X			
Skog- og lyngbrann		X				
Andre uønskede hendelser	Ulykke transport-middel	Trafikkulykke fotgjenger		X		
		Trafikkulykke kjørende		X		
		Båthavari (småbåter)	X			
		Skipshavari	X			
		Flyulykke (helikopter/småfly)	X			
		Flyulykke (store fly, passasjerfly)	X			
	Næring og industri	Utslipp av farlige stoffer	X			
		Akutt forurensning	X			
		Grunnforurensning	X			
	Brann	Brann i industri	X			
		Brann i tunell	X			
		Brann i fly	X			
		Brann i båt	X			
		Brann i bygg og anlegg		X		
	Eksplosjon	Eksplosjon i industri	X			
		Eksplosjon i tankanlegg	X			
		Eksplosjon i fyrverkeri- el. eksplosivlager	X			
	Svikt i kritiske samfunns-funksjoner	Dambrudd	X			
		Forurensning av drikkevann	X			
		Bortfall av energiforsyning	X			
		Bortfall av telekom/IKT	X			
		Svikt i vannforsyning	X			
Svikt i avløps- og overvannshåndtering		X				
Svikt i fremkommelighet		X				
Annet	Svikt i nød- og redningstjenesten	X				
	Beskriv:	X				

## B Områder for ny bebyggelse - bolig

### B1 Haukibrinken

Dagens planformål: LNF C (uten bebyggelse)  
 Dagens arealbruk: Skog/utmark  
 Gjeldende plan: Kommunedelplan for Lakselv og omegn  
 Foreslått formål: Bolig  
 Arealstørrelse: 18 daa alt 2 og 25 daa alt 1  
 Forslagsstiller: Lokal utbygger

Beskrivelse:  
 Sentralt område i utvidelsen av Opstadfeltet retning Saarila. Området strekkes over tre nivåer hvor øvre nivå omfatter areal mot Banak flystasjon. G/S-vei Saarila-sentrum og deler av «folkestien» inngår i området. Reguleringsplan er igangsatt og inkluderer alt 1.-



Tema	Konsekvens		Forklaring
	Alt1	Alt2	
Forurensning og støy			Ikke vesentlige støykilder. Ikke registrert grunnforurensning eller kjennskap til forurensningskilde. Tilknyttes offentlig avløpsanlegg.
Naturmangfold			Ingen kjente/registrerte naturverdier av betydning. Liten/ingen vesentlig påvirkning av tiltak. Fortetting reduserer press på utbygging av naturområder.
Landskap, byggeskikk og estetikk			Fjernvirkning fra Saarila må ivaretas. Bør bygges ut etappevis. Bør gis enhetlig utforming. Ivaretas i reguleringsplan
Transportbehov			Gang- og sykkelavstand til sentrum, helse- og omsorgstilbud, forretninger og skole/barnehage, samt idretts- og kulturtilbud. Trygg kryssing av E6 ved sentrum må vurderes.
Teknisk infrastruktur			Gang- og sykkelvei mellom Saarela og sentrum forutsettes opprettholdt. Offentlig vannforsyning og avløp er utbygd. Kun feltinterne opparbeidelser gjenstår.
Samisk natur- og kulturgrunnlag (unntatt reindrift)			Utbygging i dette området berører ikke viktige områder for samisk eller kvensk natur- og kulturgrunnlag og vil ikke medføre negative konsekvenser for næringsutøvelse eller kultur og samfunnsliv. Tiltaket kan bidra til å styrke bosetting.
Jordbruk og sikring av jordressurser			Relativ god jordkvalitet. Minimalt område og utfordrende atkomst. Ingen vesentlig negativ konsekvens.
Reindrift			Området er innlemmet av tettstedsbebyggelse og har liten/ingen vesentlig verdi som reinbeiteområde. Utbygging kan avlaste press på utbygging i andre mer konfliktfylte områder.
Naturressurser			Ingen naturressurser i området.
Kulturminner og kulturmiljø			Ingen kjente/registrerte kulturminner eller kulturmiljø blir berørt.
Nærmiljø, grønnsstruktur og friluftsliv			Utbygging ved folkestien vil ha vesentlig negativ konsekvenser for rekreasjon/nærturområder og bokvalitet for nærliggende boligbebyggelse. Området for «folkestien» bør bevares. Hele utbyggingsområdet kan i dag ha verdi som lekeområde og grøntdrag. Ikke lekeplass i nærheten. Tema bør ivaretas/utredes i reguleringsplan
Befolkningsutvikling og tjenestebehov			Nærhet til skole, barnehage, handel og helsetjenester. Vil styrke utvikling av Lakselv sentrum.
Samfunnssikkerhet, risiko og sårbarhet			Grunnforhold må vurderes ved regulering. Økt behov for utbedring av trygg skolevei og kryssing av E6/sentrum.

#### Samlet vurdering og alternativer:

Alternativ 1 forkastes grunnet konflikt med folkestien. Alternativ 2 med utbygging nedenfor skrent foreslås. Området vurderes godt egnet til boligbebyggelse og middels til høy utnytting.

#### Konklusjon:

Alt 2 foreslås med krav om middels-høy utnyttelse. Området foreslås med høy prioritet. Ved regulering av Alt 1 må avbøtende tiltak vurderes nærmere i reguleringsplan. Totalt positiv konsekvens forutsatt at folkestien ivaretas på en god måte i reguleringsplan.

Vedlegg - Konsekvensutredninger – enkeltområder

B1 Haukibrinken

Mulig uønsket hendelse			Prioritert			Risiko
			Nei	Ja	Rep	
Naturhendelser	Ekstremvær	Storm og orkan	X			
		Lyn og torden	X			
		Ekstrem nedbør vinter	X			
		Ekstrem nedbør sommer	X			
	Flom	Stormflo	X			
		Flom store vassdrag	X			
		Flom i mindre vassdrag	X			
		Urban flom og overvann	X			
	Skred	Erosjon	X			
		Kvikkleire			X	
		Steinskred	X			
		Jordskred	X			
		Snøskred	X			
	Skog- og lyngbrann	Fjellskred (flodbølge)	X			
Skog- og lyngbrann		X				
Andre uønskede hendelser	Ulykke transport-middel	Trafikkulykke fotgjenger		X		
		Trafikkulykke kjørende		X		
		Båthavari (småbåter)	X			
		Skipshavari	X			
		Flyulykke (helikopter/småfly)	X			
		Flyulykke (store fly, passasjerfly)	X			
	Næring og industri	Utslipp av farlige stoffer	X			
		Akutt forurensning	X			
		Grunnforurensning	X			
	Brann	Brann i industri	X			
		Brann i tunell	X			
		Brann i fly	X			
		Brann i båt	X			
		Brann i bygg og anlegg		X		
	Eksplosjon	Eksplosjon i industri	X			
		Eksplosjon i tankanlegg	X			
		Eksplosjon i fyrverkeri- el. eksplosivlager	X			
	Svikt i kritiske samfunns-funksjoner	Dambrudd	X			
		Forurensning av drikkevann	X			
		Bortfall av energiforsyning	X			
Bortfall av telekom/IKT		X				
Svikt i vannforsyning		X				
Svikt i avløps- og overvannshåndtering		X				
Svikt i fremkommelighet		X				
Annet	Svikt i nød- og redningstjenesten	X				
	Beskriv:	X				

## B2 Lyngbakken

Dagens planformål: LNF (vest) og næring (øst)  
 Dagens arealbruk: Skog  
 Gjeldende plan: Kommunedelplan for Lakselv og omegn  
 Foreslått formål: Bolig - småhusbebyggelse  
 Arealstørrelse: 70 dekar  
 Forslagsstiller: Porsanger kommune

**Beskrivelse:**

Fefo eier vestre del. Privat grunneier i øst ønsker sin eiendom avsatt til næring/turisme. Privat grunneier har ønske om å benytte eiendommen til hotell/turistnæring.



Tema	Konsekvens	Forklaring
Forurensning og støy		Ikke vesentlige støykilder. Ikke registrert grunnforurensning eller kjennskap til forurensningskilde. Tilknyttes offentlig avløpsanlegg.
Naturmangfold		Ingen registrerte eller kjente vesentlige naturverdier i området. Sentrumsnært med skogområde typisk for stedet. Området må kartlegges ifm regulering. Skogbelte mot skrent og dyrket mark forutsettes bevart.
Landskap, byggeskikk og estetikk		Silhuettvirkning fra Lakselvmoen bør unngås. Bør bygges ut etappevis og bør gis enhetlig utforming. Ivaretas i reguleringsplan.
Transportbehov		Gang- og sykkelavstand til sentrum, helse- og omsorgstilbud, forretninger og skole/barnehage, samt idretts- og kulturtilbud. Tilknytning til gang- og sykkelveinett /trygg skolevei må løses.
Teknisk infrastruktur		Ny atkomstvei må etableres samt at det å gjøres og utbedring av eksisterende avkjørsel mot E6. Høyspentlinje må flyttes. Offentlig vannforsyning og avløp relativt nær. Relativt høye grunnlagskostnader ved oppstart ved få enheter, rimelig for fullt utnyttet felt.
Samisk natur- og kulturgrunnlag		Utbygging i dette området berører ikke viktige områder for samisk eller kvensk natur- og kulturgrunnlag og vil ikke medføre negative konsekvenser for næringsutøvelse eller kultur og samfunnsliv. Tiltaket kan bidra til å styrke bosetting.
Jordbruk og sikring av jordressurser		Relativt god jordverdi. Sammenhengende areal, men reduseres pga. skrent og klimavern. Ingen nærliggende drift med behov. Middels nydyrkningspotensial. Middels negativ konsekvens.
Reindrift		Området er innlemmet av landbruksareal og tettstedsbebyggelse. Området har liten/ingen vesentlig verdi som reinbeiteområde. Utbygging kan avlaste press i andre mer konfliktfylte områder.
Naturressurser		Ingen naturressurser.
Kulturminner og kulturmiljø		Mulig lokale krigsminner i området. Må vurderes nærmere.
Nærmiljø, grønnstruktur og friluftsliv		Området har grøntverdi særlig som nærtuområde. Området binder sammen byggeområder og friluftsområder utenfor. Ikke lekeplass i nærheten. Forbindelseslinjer gjennom området, barn/unge og folkehelse bør ivaretas i reguleringsplan.
Befolkningsutvikling og tjenestebehov		Nærhet til skole, barnehage, handel og helsetjenester. Vil styrke utvikling av Lakselv sentrum.
Samfunnssikkerhet, risiko og sårbarhet		Grunnforhold må undersøkes nærmere. Fare for kvikkleire/utglidning. Krever utbedring med hensyn til trafiksikkerhet og kryss E6. Løsning for trygg skolevein må sikres.

Samlet vurdering og alternativer: Middels konfliktnivå: nærtur og landskap må håndteres gjennom reguleringsplan. Negative konsekvenser knyttes særlig til landbruk og jordvern, men området vurderes å ha samlet middels til positiv konsekvens.

Alternativ utnyttelse: Videreføre LNF, med omgjøring til bolig for eksisterende bebyggelse.

**Konklusjon:** Området vurderes som godt egnet til boligbebyggelse med gode bokvaliteter i området. Gjennomførbarhet vurderes som sannsynlig, men med viss usikkerhet knyttet til grunnforhold og grunneierforhold. Middels store etableringskostnader, men samlet lav infrastrukturkostnad per boenhet vil kreve høy prioritering dersom området skal bygges ut. Området foreslås til konsentrert boligbebyggelse med middels utnyttelse. Foreslått lav prioritet og med rekkefølgekrav. Samlet middels negativ konsekvens for viktige hensyn og interesser.

B2 Lyngbakken

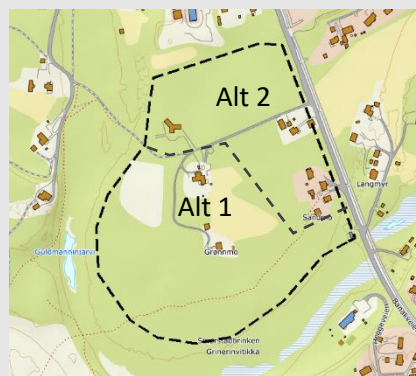
Mulig uønsket hendelse			Prioritert			Risiko
			Nei	Ja	Rep	
Naturhendelser	Ekstremvær	Storm og orkan	X			
		Lyn og torden	X			
		Ekstrem nedbør vinter	X			
		Ekstrem nedbør sommer	X			
	Flom	Stormflo	X			
		Flom store vassdrag	X			
		Flom i mindre vassdrag	X			
		Urban flom og overvann	X			
		Erosjon	X			
	Skred	Kvikkleire			X	
		Steinskred	X			
		Jordskred	X			
		Snøskred	X			
Fjellskred (flodbølge)						
Skog- og lyngbrann	Skog- og lyngbrann	X				
Andre uønskede hendelser	Ulykke transport-middel	Trafikkulykke fotgjenger		X		
		Trafikkulykke kjørende		X		
		Båthavari (småbåter)	X			
		Skipshavari	X			
		Flyulykke (helikopter/småfly)	X			
		Flyulykke (store fly, passasjerfly)	X			
	Næring og industri	Utslipp av farlige stoffer	X			
		Akutt forurensning	X			
		Grunnforurensning		X		
	Brann	Brann i industri	X			
		Brann i tunell	X			
		Brann i fly	X			
		Brann i båt	X			
		Brann i bygg og anlegg		X		
	Eksplosjon	Eksplosjon i industri	X			
		Eksplosjon i tankanlegg	X			
		Eksplosjon i fyrverkeri- el. eksplosivlager	X			
	Svikt i kritiske samfunns-funksjoner	Dambrudd	X			
		Forurensning av drikkevann	X			
		Bortfall av energiforsyning	X			
		Bortfall av telekom/IKT	X			
		Svikt i vannforsyning	X			
		Svikt i avløps- og overvannshåndtering	X			
Svikt i fremkommelighet		X				
Svikt i nød- og redningstjenesten		X				
Annet	Beskriv:	X				

### B3 Grønmo

Dagens planformål: LNF B (spredt bebyggelse - ikke definert)  
 Dagens arealbruk: Spredt boligbebyggelse, landbruk, skog  
 Gjeldende plan: Kommunedelplan for Lakselv og omegn  
 Foreslått formål: Bolig  
 Arealstørrelse: 104 dekar alt 1 og 63 dekar alt 2  
 Forslagsstiller: Porsanger kommune/grunneier

**Beskrivelse:**

Vurderes til konsentrert boligbebyggelse. Området er spilt inn av grunneiere. Nærhet til sentrum, viktige funksjoner, grøntområder. Mulighet for trygg skolevei.  
 Alternativ utnyttelse med utbygging begrenset til nordre og østre del vurderes pga landbruks- og grøntverdi.



Tema	Konsekvens		Forklaring
	Alt1	Alt2	
Forurensning og støy	Green	Green	Ikke vesentlige støykilder. Ikke registrert grunnforurensning eller kjennskap til forurensningskilder. Tilknyttes offentlig avløpsanlegg.
Naturmangfold	Yellow	Green	Truet art og nær truet art (flora) i nærliggende tidligere elveløp. Hensyn må tas ved regulering.
Landskap, byggeskikk og estetikk	Green	Green	Bør bygges ut etappevis. Bør gis enhetlig arkitektonisk utforming. Byggeskikk og estetikk ivaretas i reguleringsplan.
Transportbehov	Green	Green	Gang- og sykkelavstand til sentrum, helse- og omsorgstilbud, forretninger og skole/barnehage, samt idretts- og kulturtilbud. Ny gang- og sykkelvei forutsettes.
Teknisk infrastruktur	Yellow	Yellow	Krever ny gang- og sykkelvei til sentrum, utbedring av atkomstvei. Relativt høye grunnlagskostnader ved oppstart ved få enheter, rimelig for fullt utnyttet felt.
Samisk natur- og kulturgrunnlag (unntatt reindrift)	Green	Green	Utbygging i dette området berører ikke viktige områder for samisk eller kvensk natur- og kulturgrunnlag og vil ikke medføre negative konsekvenser for næringsutøvelse eller kultur og samfunnsliv. Tiltaket kan bidra til å styrke bosetting.
Jordbruk og sikring av jordressurser	Red	Yellow	Stort og delvis sammenhengende areal med relativt god jordverdi. Kort tid siden området var i drift. Relativt nært gårdsbruk i drift (krysser E6). Stor verdi mht jordvern. Ingen påvirkning mht dagens drift, men stor påvirkning mht jordvern. Samlet stor negativ konsekvens. Alt 1 gir størst konsekvens.
Reindrift	Green	Green	Området er innlemmet av landbruksareal og tettstedsbebyggelse og har liten/ingen vesentlig verdi som reinbeiteområde. Utbygging kan avlaste press i andre mer konfliktfylte områder.
Naturressurser	Green	Green	Ingen naturressurser.
Kulturminner og kulturmiljø	Green	Green	Ingen kjente/registrerte kulturminner eller kulturmiljø blir berørt.
Nærmiljø, grønnstruktur og friluftsliv	Yellow	Green	Alt 1 berører et leke- og rekreasjonsområde nedenfor Smørstadbreen som bør søkes ivaretatt. Ikke lekeplass i nærheten, men god tilgang til uopparbeidede grønt- og friluftsområder mot Lakselva. Barn/unge og folkehelse må ivaretas i reguleringsplan.
Befolkningsutvikling og tjenestebehov	Green	Green	Nærhet til skole, barnehage, handel og helsetjenester. Vil styrke utvikling av Lakselv sentrum.
Samfunnssikkerhet, risiko og sårbarhet	Yellow	Yellow	Trafikksikkerhet må ivaretas med hensyn til fotgjengere, trygg skolevei og avkjørsel fra E6. Vurderes i reguleringsplan.

Samlet vurdering og alternativer: Begge alternativer ligger i nærhet til tettstedet og har kvaliteter som er i tråd med ønsket arealutvikling. Alt 1 vurderes å medføre stor konflikt med landbruksarealer og foreslås derfor forkastet til fordel for andre, mindre konfliktfylte områder. Alt 2 vurderes å medføre middels-lavt konfliktnivå med konsekvenser som kan håndteres i reguleringsplan.

**Konklusjon:**

Alternativ 2 foreslås til boligbebyggelse med lav-middels utnyttelse. Alt 1 forkastes grunnet landbruksverdier og natur/grøntverdier og prioritering av andre områder. Området forutsetter privat utbygging og foreslås med lav prioritet. Samlet middels negativ konsekvens for viktige hensyn og interesser.

Vedlegg - Konsekvensutredninger – enkeltområder

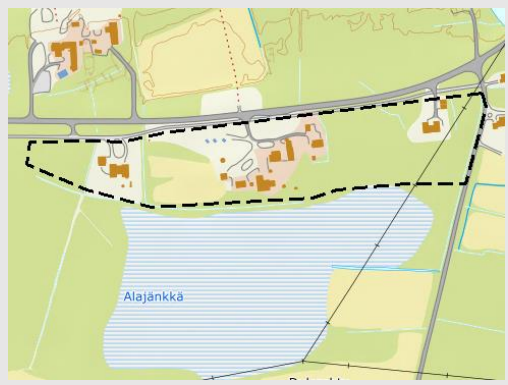
B3 Grønmo

Mulig uønsket hendelse			Prioritert			Risiko
			Nei	Ja	Rep	
Naturhendelser	Ekstremvær	Storm og orkan	X			
		Lyn og torden	X			
		Ekstrem nedbør vinter	X			
		Ekstrem nedbør sommer	X			
	Flom	Stormflo	X			
		Flom store vassdrag	X			
		Flom i mindre vassdrag	X			
		Urban flom og overvann	X			
		Erosjon	X			
	Skred	Kvikkleire			X	
		Steinskred	X			
		Jordskred	X			
		Snøskred	X			
		Fjellskred (flodbølge)				
Skog- og lyngbrann	Skog- og lyngbrann	X				
Andre uønskede hendelser	Ulykke transport-middel	Trafikkulykke fotgjenger		X		
		Trafikkulykke kjørende		X		
		Båthavari (småbåter)	X			
		Skipshavari	X			
		Flyulykke (helikopter/småfly)	X			
		Flyulykke (store fly, passasjerfly)	X			
	Næring og industri	Utslipp av farlige stoffer	X			
		Akutt forurensning	X			
		Grunnforurensning		X		
	Brann	Brann i industri	X			
		Brann i tunell	X			
		Brann i fly	X			
		Brann i båt	X			
		Brann i bygg og anlegg	X	X		
	Eksplosjon	Eksplosjon i industri	X			
		Eksplosjon i tankanlegg	X			
		Eksplosjon i fyrverkeri- el. eksplosivlager	X			
	Svikt i kritiske samfunns-funksjoner	Dambrudd	X			
		Forurensning av drikkevann	X			
		Bortfall av energiforsyning	X			
Bortfall av telekom/IKT		X				
Svikt i vannforsyning		X				
Svikt i avløps- og overvannshåndtering		X				
Svikt i fremkommelighet		X				
Svikt i nød- og redningstjenesten	X					
Annet	Beskriv:	X				



## B4 Solstad

Dagens planformål: LNF (uten bebyggelse)  
 Dagens arealbruk: Boliger, landbruk, skog  
 Gjeldende plan: Kommunedelplan for Lakselv og omegn  
 Foreslått formål: LNF spredt bolig  
 Arealstørrelse: 62 dekar  
 Forslagsstiller: Porsanger kommune/grunneier



Beskrivelse: Spilt inn av grunneier/utbygger. Ny spredt eneboligbebyggelse med adkomst fra Anne Marie Nymos vei utredes.

Tema	Konsekvens	Forklaring
Forurensning og støy		Ikke vesentlige støykilder. Ikke registrert grunnforurensning eller kjennskap til forurensningskilde.
Naturmangfold		Ingen registrerte naturverdier. Planen medfører ingen ny påvirkning.
Landskap, byggeskikk og estetikk		Ingen vesentlige landskapsvirkninger. Bebyggelse må gis enhetlig arkitektonisk utforming og dette må ivaretas i bestemmelsene til arealdelen.
Transportbehov		Gang- og sykkelavstand til sentrum, helse- og omsorgstilbud, forretninger og skole/barnehage, samt idretts- og kulturtilbud. Mangler trygg skolevei og noe lang avstand for de minste barna. Området er i tråd med SRP – bolig, areal og transportplanlegging for å øke attraktivitet for bosetting.
Teknisk infrastruktur		Lav kapasitet i offentlig vannnett, krever utbedring. Lang avstand til offentlig avløp uten mulighet for selvføll. Forutsetter privat oppgradering og overføringsledning på avløp for tilstrekkelig løsning på vann og avløp.
Samisk natur- og kulturgrunnlag (unntatt reindrift)		Utbygging i dette området berører ikke viktige områder for samisk eller kvensk natur- og kulturgrunnlag og vil ikke medføre negative konsekvenser for næringsutøvelse eller kultur og samfunnsliv. Tiltaket kan bidra til å styrke bosetting.
Jordbruk og sikring av jordressurser		Området er delvis registret med dyrka og dyrbar jord. Dyrkbar jord er delvis klassifisert som middels verdi. Utbygging vil påvirke den dyrbare jorden. Arealet er lite og vurderes som lite egnet for nydyrking.
Reindrift		Området er innlemmet av tettstedsbebyggelse og har liten/ingen vesentlig verdi som reinbeiteområde. Utbygging kan avlaste press i andre mer konfliktfylte områder.
Naturressurser		Ingen naturressurser.
Kulturminner og kulturmiljø		Ingen kjente/registrerte kulturminner eller kulturmiljø blir berørt
Nærmiljø, grønnstruktur og friluftsliv		Ingen konsekvenser for eksisterende grønnstruktur eller friluftslivsområder. Langt unna lekeplass, men nært til uopparbeidede grøntområder.
Befolkningsutvikling og tjenestebehov		Nærhet til skole, barnehage, handel og helsetjenester.
Samfunnssikkerhet, risiko og sårbarhet		Mangler trygg skolevei. Avkjørsel forutsettes fra kommunal vei. Busstopp må etableres. Slukkevann må sikres.

Samlet vurdering og alternativer: Området ligger i tilknytning til tettstedet med nærhet til tjenester og funksjoner. Middels konflikt knyttet til teknisk infrastruktur. Forholdet er løsbart men krever utbedring bekostet av utbygger. Området har ikke trygg skolevei og det forutsettes at busstopp etableres ved utbygging av nye enheter. Tiltaket kan bidra til å dekke kortsiktig boliggetterspørsel.

Konklusjon: Deler av området foreslås som LNF spredt- bolig med nærmere bestemmelser om lokalisering, omfang og utforming. Samlet middels negativ konsekvens for viktige hensyn og interesser med vekt på trygg skolevei og barn/unge.

Vedlegg - Konsekvensutredninger – enkeltområder

B4 Solstad

Mulig uønsket hendelse			Prioritert			Risiko
			Nei	Ja	Rep	
Naturhendelser	Ekstremvær	Storm og orkan	X			
		Lyn og torden	X			
		Ekstrem nedbør vinter	X			
		Ekstrem nedbør sommer	X			
	Flom	Stormflo	X			
		Flom store vassdrag	X			
		Flom i mindre vassdrag	X			
		Urban flom og overvann	X			
		Erosjon	X			
	Skred	Kvikkleire			X	
		Steinskred	X			
		Jordskred	X			
		Snøskred	X			
Fjellskred (flodbølge)		X				
Skog- og lyngbrann	Skog- og lyngbrann	X				
Andre uønskede hendelser	Ulykke transport-middel	Trafikkulykke fotgjenger		X		
		Trafikkulykke kjørende		X		
		Båthavari (småbåter)	X			
		Skipshavari	X			
		Flyulykke (helikopter/småfly)	X			
		Flyulykke (store fly, passasjerfly)	X			
	Næring og industri	Utslipp av farlige stoffer	X			
		Akutt forurensning	X			
		Grunnforurensning	X			
	Brann	Brann i industri	X			
		Brann i tunell	X			
		Brann i fly	X			
		Brann i båt	X			
		Brann i bygg og anlegg		X		
	Eksplosjon	Eksplosjon i industri	X			
		Eksplosjon i tankanlegg	X			
		Eksplosjon i fyrverkeri- el. eksplosivlager	X			
	Svikt i kritiske samfunns-funksjoner	Dambrudd	X			
		Forurensning av drikkevann	X			
		Bortfall av energiforsyning	X			
Bortfall av telekom/IKT		X				
Svikt i vannforsyning		X				
Svikt i avløps- og overvannshåndtering		X				
Svikt i fremkommelighet		X				
Svikt i nød- og redningstjenesten	X					
Annet	Beskriv:	X				

## B5 Anne Marie Nymos vei

Dagens planformål: LNF C (uten bebyggelse)  
 Dagens arealbruk: Landbruk + skog  
 Gjeldende plan: Kommunedelplan for Lakselv og omegn  
 Foreslått formål: LNF Spredt bolig  
 Arealstørrelse: 64 dekar  
 Forslagsstiller: Porsanger kommune



Beskrivelse: Spilt inn av grunneier/utbygger. Ny spredt boligbebyggelse er foreslått med adkomst fra Anne Marie Nymos vei.

Tema	Konsekvens	Forklaring
Forurensning og støy		Ikke vesentlige støykilder. Ikke registrert grunnforurensning eller kjennskap til forurensningskilde.
Naturmangfold		Ingen registrerte naturverdier. Planen medfører ingen ny påvirkning.
Landskap, byggeskikk og estetikk		Ingen vesentlige landskapsvirkninger. Bebyggelse må gis enhetlig arkitektonisk utforming og dette må ivaretas i bestemmelsene til arealdelen.
Transportbehov		Gang- og sykkelavstand til sentrum, helse- og omsorgstilbud, forretninger og skole/barnehage, samt idretts- og kulturtilbud. Mangler trygg skolevei og noe lang avstand for de minste barna. Området er i tråd med SRP – bolig, areal og transportplanlegging for å øke attraktivitet for bosetting.
Teknisk infrastruktur		Offentlig vannforsyning og avløp er utbygd i området. Høyspent må flyttes på den sørlige delen av området. Adkomstvei må etableres.
Samisk natur- og kulturgrunnlag (unntatt reindrift)		Utbygging i dette området berører ikke viktige områder for samisk eller kvensk natur- og kulturgrunnlag og vil ikke medføre negative konsekvenser for næringsutøvelse eller kultur og samfunnsliv. Tiltaket kan bidra til å styrke bosetting.
Jordbruk og sikring av jordressurser		Området er delvis registrert med dyrka og dyrbar jord. Dyrkbar jord er delvis klassifisert som middels verdi. Utbygging vil påvirke den dyrbare jorden. Drivverdig areal pga. mulig utvidelse av dagens dyrket mark. Middels negativ konsekvens for jordvern.
Reindrift		Området er innlemmet av tettstedsbebyggelse og har liten/ingen vesentlig verdi som reinbeiteområde. Utbygging kan avlaste press i andre mer konfliktfylte områder.
Naturressurser		Ingen naturressurser.
Kulturminner og kulturmiljø		Ingen kjente/registrerte kulturminner eller kulturmiljø blir berørt
Nærmiljø, grønnsstruktur og friluftsliv		Ingen konsekvenser for eksisterende grønnsstruktur eller friluftslivsområder. Langt unna lekeplass, men nært til uopparbeidede grøntområder.
Befolkningsutvikling og tjenestebehov		Nærhet til skole, barnehage, handel og helsetjenester. Noe lengre avstand fra funksjoner enn mer sentrumsnære boligområder.
Samfunnssikkerhet, risiko og sårbarhet		Mangler g/s-vei. Fartsreducerende tiltak bør vurderes. Infrastrukturfond for etablering av G/S-vei. Må tilknyttes offentlig vann og avløp.

Samlet vurdering og alternativer: Området ligger i tilknytning til tettstedet med nærhet til tjenester og funksjoner. Middels konflikt knyttet til jordbrukshensyn. Området har ikke trygg skolevei og det forutsettes at busstopp etableres ved utbygging av nye enheter. Tiltaket kan bidra til å dekke kortsiktig boligetterpørsel.

Konklusjon: Deler av området foreslås som LNF spredt- bolig med nærmere bestemmelser om lokalisering, omfang og utforming. Samlet middels negativ konsekvens for viktige hensyn og interesser med vekt på trygg skolevei, barn/unge og landbruk.

Vedlegg - Konsekvensutredninger – enkeltområder

B5 Anne Marie Nymos vei

Mulig uønsket hendelse			Prioritert			Risiko
			Nei	Ja	Rep	
Naturhendelser	Ekstremvær	Storm og orkan	X			
		Lyn og torden	X			
		Ekstrem nedbør vinter	X			
		Ekstrem nedbør sommer	X			
	Flom	Stormflo	X			
		Flom store vassdrag	X			
		Flom i mindre vassdrag		X		
		Urban flom og overvann	X			
		Erosjon	X			
	Skred	Kvikkleire			X	
		Steinskred	X			
		Jordskred	X			
		Snøskred	X			
		Fjellskred (flodbølge)	X			
Skog- og lyngbrann	Skog- og lyngbrann	X				
Andre uønskede hendelser	Ulykke transport-middel	Trafikkulykke fotgjenger		X		
		Trafikkulykke kjørende		X		
		Båthavari (småbåter)	X			
		Skipshavari	X			
		Flyulykke (helikopter/småfly)	X			
		Flyulykke (store fly, passasjerfly)	X			
	Næring og industri	Utslipp av farlige stoffer	X			
		Akutt forurensning	X			
		Grunnforurensning	X			
	Brann	Brann i industri	X			
		Brann i tunell	X			
		Brann i fly	X			
		Brann i båt	X			
		Brann i bygg og anlegg		X		
	Eksplosjon	Eksplosjon i industri	X			
		Eksplosjon i tankanlegg	X			
		Eksplosjon i fyrverkeri- el. eksplosivlager	X			
	Svikt i kritiske samfunns-funksjoner	Dambrudd	X			
		Forurensning av drikkevann	X			
		Bortfall av energiforsyning	X			
Bortfall av telekom/IKT		X				
Svikt i vannforsyning		X				
Svikt i avløps- og overvannshåndtering		X				
Svikt i fremkommelighet		X				
Svikt i nød- og redningstjenesten	X					
Annet	Beskriv:	X				



Vedlegg - Konsekvensutredninger – enkeltområder

B6 Holmen bru

Mulig uønsket hendelse			Prioritert			Risiko
			Nei	Ja	Rep	
Naturhendelser	Ekstremvær	Storm og orkan	X			
		Lyn og torden	X			
		Ekstrem nedbør vinter	X			
		Ekstrem nedbør sommer	X			
	Flom	Stormflo	X			
		Flom store vassdrag	X			
		Flom i mindre vassdrag	X			
		Urban flom og overvann	X			
		Erosjon	X			
	Skred	Kvikkleire			X	
		Steinskred	X			
		Jordskred	X			
		Snøskred	X			
Fjellskred (flodbølge)		X				
Skog- og lyngbrann	Skog- og lyngbrann	X				
Andre uønskede hendelser	Ulykke transport-middel	Trafikkulykke fotgjenger		X		
		Trafikkulykke kjørende		X		
		Båthavari (småbåter)	X			
		Skipshavari	X			
		Flyulykke (helikopter/småfly)	X			
		Flyulykke (store fly, passasjerfly)	X			
	Næring og industri	Utslipp av farlige stoffer	X			
		Akutt forurensning	X			
		Grunnforurensning	X			
	Brann	Brann i industri	X			
		Brann i tunell	X			
		Brann i fly	X			
		Brann i båt	X			
		Brann i bygg og anlegg		X		
	Eksplosjon	Eksplosjon i industri	X			
		Eksplosjon i tankanlegg	X			
		Eksplosjon i fyrverkeri- el. eksplosivlager	X			
	Svikt i kritiske samfunns-funksjoner	Dambrudd	X			
		Forurensning av drikkevann	X			
		Bortfall av energiforsyning	X			
Bortfall av telekom/IKT		X				
Svikt i vannforsyning		X				
Svikt i avløps- og overvannshåndtering		X				
Svikt i fremkommelighet		X				
Svikt i nød- og redningstjenesten	X					
Annet	Beskriv:	X				

## B7 Igeldas fortetting

Dagens planformål: LNF  
 Dagens arealbruk: Spredt bolig/fritidsbebyggelse  
 Gjeldende plan: Kommuneplanens arealdel 2000  
 Foreslått formål: LNF spredt bolig, fritidsbebyggelse og næring  
 Arealstørrelse: 110 da  
 Forslagsstiller: Porsanger kommune

Beskrivelse: utredes ny spredt bebyggelse langs Ringveien.



Tema	Konsekvens	Forklaring
Forurensning og støy		Ikke vesentlige støykilder. Ikke registrert grunnforurensning eller kjennskap til forurensningskilde.
Naturmangfold		Ingen kjente/registrerte naturverdier av betydning. Planen medfører begrenset ny bebyggelse. Liten/ingen vesentlig påvirkning av tiltak. Ikke behov for ytterligere kartlegging.
Landskap, byggeskikk og estetikk		Ingen vesentlige landskapsvirkninger. Bebyggelse må gis enhetlig arkitektonisk utforming og dette må ivaretas i bestemmelsene til arealdelen.
Transportbehov		Ikke gang- og sykkelavstand fra sentrum, helse- og omsorgstilbud, forretninger, skole/barnehage og idretts- og kulturtilbud. Nærhet til skianlegg. Vil forutsette mye transport med bil og skolebuss. Skolebuss forutsettes. Området er i tråd med SRP – bolig, areal og transportplanlegging for å øke attraktivitet for bosetting.
Teknisk infrastruktur		Offentlig vann og avløp er ikke utbygd. Eksisterende drikkevannskilder må hensyntas.
Samisk natur- og kulturgrunnlag (unntatt reindrift)		Utbygging i dette området berører ikke viktige områder for samisk eller kvensk natur- og kulturgrunnlag og vil ikke medføre negative konsekvenser for næringsutøvelse eller kultur og samfunnsliv. Ny boligbygging kan bidra til styrking av fast bosetting. Fritidsboligutbygging kan virke inn på stedsidentitet.
Jordbruk og sikring av jordressurser		Området påvirker delvis dyrkbart areal. Vurderes som marginalt og uten reell verdi. Ingen vesentlig negativ konsekvens.
Reindrift		Området ligger i nærheten av eksisterende bebyggelse og nærmiljøanlegg med lysløype og har liten vesentlig verdi som reinbeiteområde. Utbygging kan avlaste press i andre mer konfliktfylte områder.
Naturressurser		Ingen naturressurser.
Kulturminner og kulturmiljø		Ingen kjente/registrerte kulturminner eller kulturmiljø blir berørt
Nærmiljø, grønstruktur og friluftsliv		Ingen konsekvenser for eksisterende grønstruktur eller friluftslivsområder. Nærhet til lekeplass/idrettsanlegg, uopparbeidede grøntområder og friluftsområder.
Befolkningsutvikling og tjenestebehov		Kjøreavstand til skole, barnehage og handel. Noe lengre avstand fra funksjoner enn mer sentrumsnære boligområder. Lengre avstand fra helsetjenester.
Samfunnssikkerhet, risiko og sårbarhet		Svært stor sannsynlighet for funn av kvikkleire, trygg byggegrunn må dokumenteres. Trafikksikre omgivelser for myke trafikanter. Avkjørsel fra E6 burde vært utbedret, men omfattende. Slukkevann og trygt drikkevann må dokumenteres.

Samlet vurdering og alternativer: Området ligger noe lenger unna tettsted med tjenester og funksjoner, men innenfor akseptabel kjøreavstand. Samlet middels konflikt knyttet til teknisk infrastruktur, stedsidentitet, befolkningsutvikling/tjenestebehov og ROS. Vil medføre utredningskrav i byggesak. Skoleskys forutsettes.

Konklusjon: Deler av området foreslås som LNF spredt- bolig, næring og fritid med nærmere bestemmelser om lokalisering, omfang og utforming. Samlet middels negativ konsekvens for viktige hensyn og interesser med vekt på trygg skolevei, barn/unge og landbruk.

Vedlegg - Konsekvensutredninger – enkeltområder

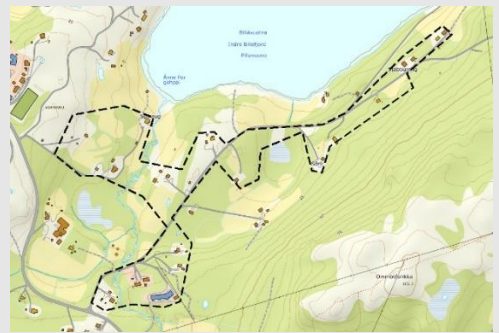
B7 Igeldas fortetting

Mulig uønsket hendelse			Prioritert			Risiko
			Nei	Ja	Rep	
Naturhendelser	Ekstremvær	Storm og orkan	X			
		Lyn og torden	X			
		Ekstrem nedbør vinter	X			
		Ekstrem nedbør sommer	X			
	Flom	Stormflo	X			
		Flom store vassdrag	X			
		Flom i mindre vassdrag	X			
		Urban flom og overvann	X			
	Skred	Erosjon	X			
		Kvikkleire			X	
		Steinskred	X			
		Jordskred	X			
		Snøskred	X			
Skog- og lyngbrann	Fjellskred (flodbølge)	X				
	Skog- og lyngbrann	X				
Andre uønskede hendelser	Ulykke transport-middel	Trafikkulykke fotgjenger		X		
		Trafikkulykke kjørende		X		
		Båthavari (småbåter)	X			
		Skipshavari	X			
		Flyulykke (helikopter/småfly)	X			
		Flyulykke (store fly, passasjerfly)	X			
	Næring og industri	Utslipp av farlige stoffer	X			
		Akutt forurensning	X			
		Grunnforurensning	X			
	Brann	Brann i industri	X			
		Brann i tunell	X			
		Brann i fly	X			
		Brann i båt	X			
		Brann i bygg og anlegg		X		
	Eksplosjon	Eksplosjon i industri	X			
		Eksplosjon i tankanlegg	X			
		Eksplosjon i fyrverkeri- el. eksplosivlager	X			
	Svikt i kritiske samfunns-funksjoner	Dambrudd	X			
		Forurensning av drikkevann			X	
		Bortfall av energiforsyning	X			
Bortfall av telekom/IKT		X				
Svikt i vannforsyning		X				
Svikt i avløps- og overvannshåndtering		X				
Svikt i fremkommelighet		X				
Annet	Svikt i nød- og redningstjenesten	X				
	Beskriv:	X				



## B8 Soudiveien fortetting

Dagens planformål: LNF  
 Dagens arealbruk: Spredt boligbebyggelse  
 Gjeldende plan: Kommuneplanens arealdel 2000  
 Foreslått formål: **LNF spredt bolig**  
 Arealstørrelse: 39 da  
 Forslagsstiller: Porsanger kommune



Beskrivelse:  
 Innenfor området: Boliger: 11, Fritidsboliger: 6, Næring: 1 (kontor), Landbruk (i drift): 1 nærliggende  
 Utreddes for ny spredt boligbebyggelse i tilknytning til eksisterende boligbebyggelse og eldre landbruksbebyggelse.

Tema	Konsekvens	Forklaring
Forurensning og støy		Ikke vesentlige støykilder. Ikke registrert grunnforurensning eller kjennskap til forurensningskilde.
Naturmangfold		Ingen kjente/registrerte naturverdier av betydning. Planen medfører begrenset ny bebyggelse. Liten/ingen vesentlig påvirkning av tiltak. Ikke behov for ytterligere kartlegging.
Landskap, byggeskikk og estetikk		Ingen vesentlige landskapsvirkninger. Bebyggelse må gis enhetlig arkitektonisk utforming og tilpasses eksisterende bygningsmiljø. Dette må ivaretas i bestemmelsene til arealdelen.
Transportbehov		Gang- og sykkelavstand til dagligvare. Kort avstand til skole/barnehage og noe idrettstilbud. Forutsetter bil- og busstransport pga mangel på trygg skolevei. Lengre avstand fra helse- og omsorgstilbud, forretninger samt idretts- og kulturtilbud. Området er i tråd med SRP – bolig, areal og transportplanlegging for å øke attraktivitet for bosetting.
Teknisk infrastruktur		Offentlig vannforsyning. Privat avløpsløsninger må etableres.
Samisk natur- og kulturgrunnlag (unntatt reindrift)		Utbygging i dette området berører ikke viktige områder for samisk eller kvensk natur- og kulturgrunnlag og vil ikke medføre negative konsekvenser for næringsutøvelse eller kultur og samfunnsliv. Tiltaket kan bidra til å styrke bosetting og attraktivitet i sjøsamisk kjerneområde.
Jordbruk og sikring av jordressurser		Formålsgrenser ivaretar eksisterende jordbruksareal i dette området. Utbygging kan medføre noe omdisponering av marginale områder. Vil ivaretas i jordlovsbehandling. Ingen vesentlig negativ konsekvens. Bosetting kan styrke jordbruket som helhet.
Reindrift		Reindriften bruker områdene på nedsiden av Soudiveien som flyttlei ut mot Gårdak- og Sandvikhalvøya, som er et viktig vårbeteområde. Utbyggingsområdet er ellers omgitt av eksisterende bolig- og jordbruksbebyggelse samt jordbruksareal og har liten vesentlig verdi som beiteområde. Liten konsekvens dersom utbygging i området ivaretar flyttlei.
Naturressurser		Ingen naturressurser.
Kulturminner og kulturmiljø		1 SEFRAK-registrert bygg innenfor området. Området ligger innenfor utvalgt kulturlandskap Gårdak- og Sandvikhalvøya med sammenhengende kulturmiljø fra etter krigen. For øvrig ingen andre kjente/registrerte kulturminner eller kulturmiljø innenfor området blir berørt.
Nærmiljø, grønnsstruktur og friluftsliv		Ingen konsekvenser for eksisterende grønnsstruktur eller friluftslivsområder. Langt unna lekeplass, men nært til uopparbeidede grønt- og friluftsområder.
Befolkningsutvikling og tjenestebehov		Nærhet til skole, barnehage og handel. Lengre avstand fra helsetjenester.
Samfunnsikkerhet, risiko og sårbarhet		Farlig skolevei langs E6. Snarvei bør etableres. Under marin grense. Trygg byggegrunn må vurderes. Avkjørsel fra E6 burde vært utbedret, men omfattende. Slukkevann og trygt drikkevann må dokumenteres.

Samlet vurdering og alternativer: Området ligger i tilknytning til tettstedet med nærhet til tjenester og funksjoner, men lengre avstand til helsetjenester, detaljhandel og enkelte fritidsaktiviteter. Middels konflikt knyttet til teknisk infrastruktur, reindrift og ROS. Vil medføre utredningskrav i byggesak. Området har ikke trygg skolevei og snarvei bør etableres. Reindriften bruker områdene som flyttlei ut mot Gårdak- og Sandvikhalvøya. Utbyggingsområdene har liten vesentlig verdi som beiteområde og lokalisering unngår nedbygging av flyttlei. Liten konsekvens for reindrift når utbygging i området ivaretar flyttlei. Tiltaket kan bidra til å styrke bosetting og attraktivitet i sjøsamisk kjerneområde.

Konklusjon: Deler av området foreslås som LNF spredt- bolig med nærmere bestemmelser om lokalisering, omfang og utforming. Samlet noe negativ konsekvens for viktige hensyn og interesser med bakgrunn i verdi og omfang av ny bebyggelse samt bidrag til å styrke bosetting og attraktivitet.

B8 Soudiveien fortetting

Mulig uønsket hendelse			Prioritert			Risiko
			Nei	Ja	Rep	
Naturhendelser	Ekstremvær	Storm og orkan	X			
		Lyn og torden	X			
		Ekstrem nedbør vinter	X			
		Ekstrem nedbør sommer	X			
	Flom	Stormflo	X			
		Flom store vassdrag	X			
		Flom i mindre vassdrag			X	
		Urban flom og overvann	X			
		Erosjon	X			
	Skred	Kvikkleire			X	
		Steinskred	X			
		Jordskred	X			
		Snøskred	X			
Fjellskred (flodbølge)		X				
Skog- og lyngbrann	Skog- og lyngbrann	X				
Andre uønskede hendelser	Ulykke transport-middel	Trafikkulykke fotgjenger		X		
		Trafikkulykke kjørende		X		
		Båthavari (småbåter)	X			
		Skipshavari	X			
		Flyulykke (helikopter/småfly)	X			
		Flyulykke (store fly, passasjerfly)	X			
	Næring og industri	Utslipp av farlige stoffer	X			
		Akutt forurensning	X			
		Grunnforurensning	X			
	Brann	Brann i industri	X			
		Brann i tunell	X			
		Brann i fly	X			
		Brann i båt	X			
		Brann i bygg og anlegg		X		
	Eksplosjon	Eksplosjon i industri	X			
		Eksplosjon i tankanlegg	X			
		Eksplosjon i fyrverkeri- el. eksplosivlager	X			
	Svikt i kritiske samfunns-funksjoner	Dambrudd	X			
		Forurensning av drikkevann			X	
		Bortfall av energiforsyning	X			
Bortfall av telekom/IKT		X				
Svikt i vannforsyning		X				
Svikt i avløps- og overvannshåndtering		X				
Svikt i fremkommelighet		X				
Svikt i nød- og redningstjenesten	X					
Annet	Beskriv: Snøskuterulykke		X			

## B9 Lyngmo

Dagens planformål: LNF C (uten bebyggelse)  
 Dagens arealbruk: Landbrukseiendom (benyttet som bolig)  
 Gjeldende plan: Kommunedelplan for Lakselv og omegn  
 Foreslått formål: LNF spredt bolig  
 Arealstørrelse: 42 dekar  
 Forslagsstiller: Porsanger kommune



**Beskrivelse:**

Vurdert som mulig område for konsentrert boligbebyggelse (småhusbebyggelse), alternativt som LNF spredt bolig. God kvalitet i området. Potensial på 20-25 eneboliger. Foreslås med plankrav.

Tema	Konsekvens	Forklaring
Forurensning og støy		Ikke vesentlige støykilder. Ikke registrert grunnforurensning eller kjennskap til forurensningskilde. Tilknyttes offentlig avløpsanlegg.
Naturmangfold		Nærliggende viktige utvalgte naturtyper og arter (av særlig stor forvaltningsinteresse og rødlistearter (flora). En art direkte berørt (flora). Påvirkning må vurderes nærmere.
Landskap, byggeskikk og estetikk		Utvider dagens grense for Lakselv tettsted sørover. Bebyggelse bør tilpasses omgivelsene og dette må ivaretas i bestemmelsene til arealdelen.
Transportbehov		Gang- og sykkelavstand til sentrum, helse- og omsorgstilbud, forretninger og skole/barnehage, samt idretts- og kulturtilbud. Noe lang avstand for de minste barna. Området er i tråd med SRP – bolig, areal og transportplanlegging for å øke attraktivitet for bosetting.
Teknisk infrastruktur		Vei, vann og avløp etablert i nærhet. Gateløp, gang- og sykkelvei utbygd til sentrum/skole.
Samisk natur- og kulturgrunnlag		Utbygging i dette området berører ikke viktige områder for samisk eller kvensk natur- og kulturgrunnlag og vil ikke medføre negative konsekvenser for næringsutøvelse eller kultur og samfunnsliv. Tiltaket kan bidra til å styrke bosetting.
Jordbruk og sikring av jordressurser		God jordverdi av en viss størrelse tilknyttet dyrket mark. Ingen etablert drift i nærområdet med kjent behov. Lang tid siden drift. Samlet middels verdi med hensyn til jordvern. Middels negativ konsekvens.
Reindrift		Området er innlemmet av tettstedsbebyggelse og har liten/ingen vesentlig verdi som reinbeiteområde. Utbygging kan avlaste press i andre mer konfliktfylte områder.
Naturressurser		Ingen vesentlige naturressurser i området.
Kulturminner og kulturmiljø		Ingen kjente/registrerte kulturminner eller kulturmiljø blir berørt
Nærmiljø, grønstruktur og friluftsliv		Turvei gjennom området må ivaretas. Ikke lekeplass i nærheten, men god tilgang til uopparbeidede grønt- og friluftsområder
Befolkningsutvikling og tjenestebehov		Nærhet til skole, barnehage, handel og helsetjenester. Noe lengre avstand fra funksjoner enn mer sentrumsnære boligområder.
Samfunnssikkerhet, risiko og sårbarhet		Stor mulighet for funn av kvikkleire. Trygg byggegrunn må dokumenteres. Trafikksikker felles atkomst må sikres. Krysningspunkt for myke trafikanter mot friområde ved Sennagressbekken bør vurderes.

**Samlet vurdering og alternativer:**

Området vurderes som godt egnet til boligbebyggelse med gode bokvaliteter i området, men relativt høyt konfliktnivå. Lang avstand til sentrum i forhold til alternative områder. Godt utbygd infrastruktur i området. Relativ lav etableringskostnad og relativ høy utnyttelse vil gi samlet lav infrastrukturkostnad per boenhet. Ny atkomst fra E6 med mulig behov for redusert fartsgrense (fartsdempende tiltak). Trafikksikker kryssing av E6 til lekeområdet øst for E6.  
 Negative virkninger for jordvern. Alternativ: videreføre LNF med tillatt et fåtall nye spredt boligbebyggelse

**Konklusjon:** Området foreslås ikke som konsentrert boligområde med bakgrunn spredning av tettsted og negativ påvirkning på jordbruk og naturhensyn. Andre, mindre konfliktfylte områder foreslås for konsentrert boligbebyggelse og det foreslås at deler av området blir omgjort til LNF - spredt bolig med maksimalt tre nye boliger tillates.

Vedlegg - Konsekvensutredninger – enkeltområder

Lyngmo

Mulig uønsket hendelse			Prioritert			Risiko
			Nei	Ja	Rep	
Naturhendelser	Ekstremvær	Storm og orkan	X			
		Lyn og torden	X			
		Ekstrem nedbør vinter	X			
		Ekstrem nedbør sommer	X			
	Flom	Stormflo	X			
		Flom store vassdrag	X			
		Flom i mindre vassdrag	X			
		Urban flom og overvann	X			
		Erosjon	X			
	Skred	Kvikkleire			X	
		Steinskred	X			
		Jordskred	X			
		Snøskred	X			
		Fjellskred (flodbølge)	X			
Skog- og lyngbrann	Skog- og lyngbrann	X				
Andre uønskede hendelser	Ulykke transport-middel	Trafikkulykke fotgjenger		X		
		Trafikkulykke kjørende		X		
		Båthavari (småbåter)	X			
		Skipshavari	X			
		Flyulykke (helikopter/småfly)	X			
		Flyulykke (store fly, passasjerfly)	X			
	Næring og industri	Utslipp av farlige stoffer	X			
		Akutt forurensning	X			
		Grunnforurensning	X			
	Brann	Brann i industri	X			
		Brann i tunell	X			
		Brann i fly	X			
		Brann i båt	X			
		Brann i bygg og anlegg		X		
	Eksplosjon	Eksplosjon i industri	X			
		Eksplosjon i tankanlegg	X			
		Eksplosjon i fyrverkeri- el. eksplosivlager	X			
	Svikt i kritiske samfunns-funksjoner	Dambrudd	X			
		Forurensning av drikkevann	X			
		Bortfall av energiforsyning	X			
		Bortfall av telekom/IKT	X			
		Svikt i vannforsyning	X			
Svikt i avløps- og overvannshåndtering		X				
Svikt i fremkommelighet		X				
Svikt i nød- og redningstjenesten		X				
Annet	Beskriv:	X				



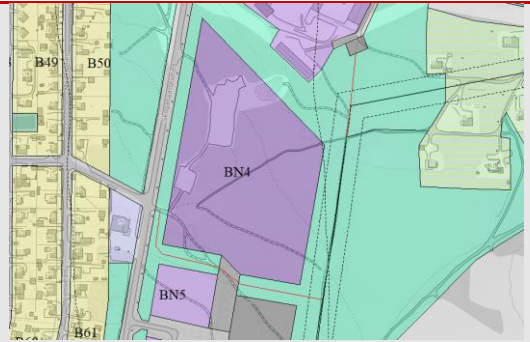
N1 Klubben industriområde – utvidelse

Mulig uønsket hendelse			Prioritert			Risiko
			Nei	Ja	Rep	
Naturhendelser	Ekstremvær	Storm og orkan		X		Orange
		Lyn og torden	X			
		Ekstrem nedbør vinter	X			
		Ekstrem nedbør sommer	X			
	Flom	Stormflo		X		Grønn
		Flom store vassdrag	X			
		Flom i mindre vassdrag	X			
		Urban flom og overvann	X			
		Erosjon	X			
	Skred	Kvikkleire		X		Grønn
		Steinskred	X			
		Jordskred	X			
		Snøskred	X			
		Fjellskred (flodbølge)	X			
Skog- og lyngbrann	Skog- og lyngbrann	X				
Andre uønskede hendelser	Ulykke transport-middel	Trafikkulykke fotgjenger	X			
		Trafikkulykke kjørende		X		Orange
		Båthavari (småbåter)	X			
		Skipshavari		X		Grønn
		Flyulykke (helikopter/småfly)	X			
		Flyulykke (store fly, passasjerfly)	X			
	Næring og industri	Utslipp av farlige stoffer		X		Orange
		Akutt forurensning		X		Orange
		Grunnforurensning		X		Grønn
	Brann	Brann i industri		X		Rød
		Brann i tunell	X			
		Brann i fly	X			
		Brann i båt	X			
		Brann i bygg og anlegg		X		Orange
	Eksplosjon	Eksplosjon i industri		X		Grønn
		Eksplosjon i tankanlegg		X		Grønn
		Eksplosjon i fyrverkeri- el. eksplosivlager	X			
	Svikt i kritiske samfunns-funksjoner	Dambrudd	X			
		Forurensning av drikkevann	X			
		Bortfall av energiforsyning	X			
		Bortfall av telekom/IKT	X			
Svikt i vannforsyning		X				
Svikt i avløps- og overvannshåndtering		X				
Svikt i fremkommelighet		X				
Annet	Beskriv:	X				

## N2 Ildskog industriområde – utvidelse

Dagens planformål: Friområde  
 Dagens arealbruk: Grønnstruktur/utmark  
 Gjeldende plan: Kommunedelplan for Lakselv og omegn  
 Foreslått formål: Næring og døgnhvileplass  
 Arealstørrelse: 50 dekar  
 Forslagsstiller: Porsanger kommune

Beskrivelse: Utvidelse av eksisterende industriområde mot nord for å dekke framtidig etterspørsel.



Tema	Konsekvens	Forklaring
Forurensning og støy		
Naturmangfold		Ingen kjente/registrerte naturverdier av betydning. Liten/ingen vesentlig påvirkning av tiltak.
Landskap, byggeskikk og estetikk		Ingen vesentlige landskapsvirkninger. Rammer for arkitektonisk utforming må fastsettes i reguleringsplan.
Transportbehov		Kort reisetid mellom arbeidsplasser og boområder. Mulighet for gange/sykkel. God tilgang på hovedvegnettet for næringstransport.
Teknisk infrastruktur		Vei vann og avløp er etablert. Feltintern opparbeidelse gjenstår.
Samisk natur- og kulturgrunnlag (unntatt reindrift)		Utbygging i dette området berører ikke viktige områder for samisk eller kvensk natur- og kulturgrunnlag og vil ikke medføre negative konsekvenser for næringsutøvelse eller kultur og samfunnsliv. Tiltaket kan bidra til å styrke sysselsetting.
Jordbruk og sikring av jordressurser		Området er registrert som dyrkbart areal med noe verdi. Vurderes som et marginalt og lite drivverdig område. Ingen vesentlig negativ konsekvens for jordbruk og sikring av jordressurser.
Reindrift		Området er innlemmet av tettstedsbebyggelse og har liten/ingen vesentlig verdi som reinbeiteområde.
Naturressurser		Ingen naturressurser.
Kulturminner og kulturmiljø		Ingen kjente/registrerte kulturminner eller kulturmiljø blir berørt.
Nærmiljø, grønnstruktur og friluftsliv		Området har funksjon som grønnstruktur i dag. Må sikre gjennomgang fra boligbebyggelsen (sentrum) til utfartsområde. Ivaretas i reguleringsplan.
Befolkningsutvikling og tjenestebehov		Kan bidra til etablering/styrking av næringsaktivitet.
Samfunnssikkerhet, risiko og sårbarhet		Stor sannsynlighet for funn av kvikkleire. Trygg byggegrunn vurderes nærmere i reguleringsplan. Samfunnssikkerhet og ROS vurderes også nærmere mht trafikksikkerhet, forurensning og brann/eksplosjon.
Samlet vurdering og alternativer: Foreslått omdisponering medfører få/ingen negative konsekvenser og muliggjør videre utvikling av et strategisk viktig næringsområde. Viktig avklaring med tanke på fremtidig etterspørsel etter arealekstensivt næringsareal. Områdets funksjon som grønnstruktur må ivaretas i reguleringsplanen.		

### Konklusjon:

Området foreslås som nytt næringsområde med plankrav. Behov for avklaring av sikker byggegrunn og grønnstruktur i området.

N2 Ildskog industriområde – utvidelse

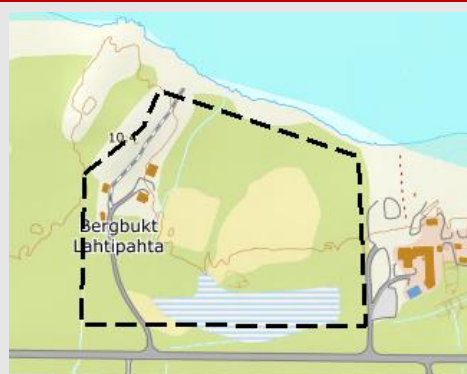
Mulig uønsket hendelse			Prioritert			Risiko
			Nei	Ja	Rep	
Naturhendelser	Ekstremvær	Storm og orkan	X			
		Lyn og torden	X			
		Ekstrem nedbør vinter	X			
		Ekstrem nedbør sommer	X			
	Flom	Stormflo	X			
		Flom store vassdrag	X			
		Flom i mindre vassdrag	X			
		Urban flom og overvann	X			
	Skred	Erosjon	X			
		Kvikkleire			X	
		Steinskred	X			
		Jordskred	X			
		Snøskred	X			
Skog- og lyngbrann	Fjellskred (flodbølge)	X				
	Skog- og lyngbrann	X				
Andre uønskede hendelser	Ulykke transport-middel	Trafikkulykke fotgjenger		X		
		Trafikkulykke kjørende		X		
		Båthavari (småbåter)	X			
		Skipshavari	X			
		Flyulykke (helikopter/småfly)	X			
		Flyulykke (store fly, passasjerfly)	X			
	Næring og industri	Utslipp av farlige stoffer		X		
		Akutt forurensning		X		
		Grunnforurensning	X			
	Brann	Brann i industri		X		
		Brann i tunell	X			
		Brann i fly	X			
		Brann i båt	X			
		Brann i bygg og anlegg		X		
	Eksplosjon	Eksplosjon i industri		X		
		Eksplosjon i tankanlegg	X			
		Eksplosjon i fyrverkeri- el. eksplosivlager	X			
	Svikt i kritiske samfunns-funksjoner	Dambrudd	X			
		Forurensning av drikkevann	X			
		Bortfall av energiforsyning	X			
		Bortfall av telekom/IKT	X			
		Svikt i vannforsyning	X			
		Svikt i avløps- og overvannshåndtering	X			
Svikt i fremkommelighet		X				
Annet	Svikt i nød- og redningstjenesten	X				
	Beskriv:	X				



### N3 Bergbukt

Dagens planformål: LNF C (uten bebyggelse)  
 Dagens arealbruk: Skog, gjengrodd landbruk, landbruksbebyggelse  
 Gjeldende plan: Kommunedelplan for Lakselv og omegn  
 Foreslått formål: Fritids- og turisme  
 Arealstørrelse: 40 dekar  
 Forslagsstiller: Porsanger kommune

Beskrivelse:  
 Område øst for Fjordutsikten er i dag avsatt til privat service (camping). Dette området foreslås tatt ut og erstattet med bedre egnet område, vest for etablert camping.



Tema	Konsekvens	Forklaring
Forurensning og støy		Ikke vesentlige støykilder. Ikke registrert grunnforurensning eller kjennskap til forurensningskilde.
Naturmangfold		Hekkeområde for sjøfugl (svartbak) ved Brennelvfjorden. Funksjonsområde for vade- måke- og andrefugler. Mulig påvirkning utenfor planområdet (brakkvannsdelta) Tiltakets påvirkning og avbøtende tiltak må vurderes ved regulering.
Landskap, byggeskikk og estetikk		Gjengrodd område. Kan medføre inngrep i strandsone, men samtidig gjenåpne landskapsrommet mot fjorden dersom tema ivaretas på en god måte i reguleringsplan.
Transportbehov		Kort reisetid mellom arbeidsplasser og boområder. Mulighet for gange/sykkel.
Teknisk infrastruktur		Lav kapasitet i offentlig vannnett, krever utbedring. Lang avstand til offentlig avløp uten mulighet for selvfall. Forutsetter privat oppgradering og overføringsledning på avløp for tilstrekkelig løsning på vann og avløp.
Samisk natur- og kulturgrunnlag (unntatt reindrif)		Utbygging i dette området berører ikke viktige områder for samisk eller kvensk natur- og kulturgrunnlag og vil ikke medføre negative konsekvenser for næringsutøvelse eller kultur og samfunnsliv. Tiltaket kan bidra til å styrke sysselsetting.
Jordbruk og sikring av jordressurser		Utbyggingsområdet er i sin helhet registrert med dyrket mark (innmarksbeite og fulldyrket) og dyrkbar mark (middels og noe verdi). Området er ikke i drift i dag. Området er marginalt og lite drivverdig for konvensjonell jordbruksdrift. Middels negativ konsekvens for jordvern.
Reindrif		Området er innlemmet av tettstedsbebyggelse og brakklagt jordbruksareal og har liten/ingen vesentlig verdi som reinbeiteområde.
Naturressurser		Ingen naturressurser.
Kulturminner og kulturmiljø		Ingen kjente/registrerte kulturminner eller kulturmiljø blir berørt.
Nærmiljø, grønstruktur og friluftsliv		Allmenn tilgjengelighet til fjorden bør sikres og utbedres ved regulering/utbygging.
Befolkningsutvikling og tjenestebehov		Kan bidra til etablering/styrking av næringsaktivitet.
Samfunnsikkerhet, risiko og sårbarhet		Stor sannsynlighet for funn av kvikkleire. Trygg byggegrunn vurderes nærmere i reguleringsplan. Sikkerhet mot stormflo, trafikksikker atkomst og samling av avkjørslar vurderes. Slukkevann og brannsikring av camping vurderes i reguleringsplan.

Samlet vurdering og alternativer: Middels konsekvens av tiltaket. Tiltaket medfører omdisponering av noe jordbruksareal, men dette arealet vurderes som marginalt. Ellers vil mulige konsekvenser for naturmangfold, teknisk infrastruktur, nærmiljø og ROS kunne håndteres i reguleringsplan. Tiltaket muliggjør videreutvikling av sjønær turistvirksomhet med god beliggenhet ift. transportakser og Lakselv sentrum.

**Konklusjon:**  
 Det anbefales å avsette området til fritids- og turisformål med plankrav.

Vedlegg - Konsekvensutredninger – enkeltområder

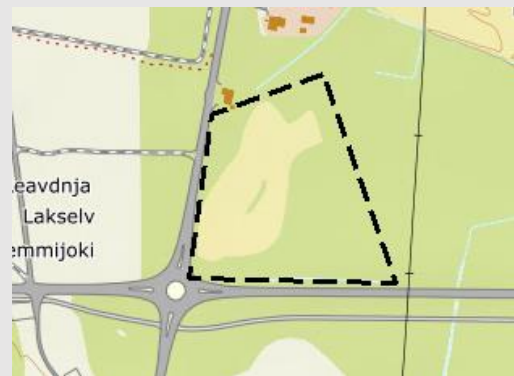
N3 Bergbukta

Mulig uønsket hendelse			Prioritert			Risiko
			Nei	Ja	Rep	
Naturhendelser	Ekstremvær	Storm og orkan	X			
		Lyn og torden	X			
		Ekstrem nedbør vinter	X			
		Ekstrem nedbør sommer	X			
	Flom	Stormflo		X		
		Flom store vassdrag	X			
		Flom i mindre vassdrag	X			
		Urban flom og overvann	X			
		Erosjon	X			
	Skred	Kvikkleire			X	
		Steinskred	X			
		Jordskred	X			
		Snøskred	X			
Fjellskred (flodbølge)		X				
Skog- og lyngbrann	Skog- og lyngbrann	X				
Andre uønskede hendelser	Ulykke transport-middel	Trafikkulykke fotgjenger		X		
		Trafikkulykke kjørende		X		
		Båthavari (småbåter)	X			
		Skipshavari	X			
		Flyulykke (helikopter/småfly)	X			
		Flyulykke (store fly, passasjerfly)	X			
	Næring og industri	Utslipp av farlige stoffer	X			
		Akutt forurensning	X			
		Grunnforurensning	X			
	Brann	Brann i industri	X			
		Brann i tunell	X			
		Brann i fly	X			
		Brann i båt	X			
		Brann i bygg og anlegg		X		
	Eksplosjon	Eksplosjon i industri	X			
		Eksplosjon i tankanlegg	X			
		Eksplosjon i fyrverkeri- el. eksplosivlager	X			
	Svikt i kritiske samfunns-funksjoner	Dambrudd	X			
		Forurensning av drikkevann	X			
		Bortfall av energiforsyning	X			
Bortfall av telekom/IKT		X				
Svikt i vannforsyning		X				
Svikt i avløps- og overvannshåndtering		X				
Svikt i fremkommelighet		X				
Svikt i nød- og redningstjenesten	X					
Annet	Beskriv:	X				

## N4 Banak-krysset

Dagens planformål: Restriksjonsområde flyplass  
 Dagens arealbruk: Landbruk/natur  
 Gjeldende plan: Kommunedelplan for Lakselv og omegn  
 Foreslått formål: Fritids og turistformål  
 Arealstørrelse: 20 dekar  
 Forslagsstiller: Porsanger kommune

Beskrivelse: Landbruksareal innenfor området er omdisponert etter jordloven i tidligere sak. Utrede som område for fritids- og turistformål.



Tema	Konsekvens	Forklaring
Forurensning og støy		Gul sone flystøy. Tiltak må vurderes ved støyfølsom bebyggelse
Naturmangfold		Ingen kjente/registrerte naturverdier av betydning. Liten/ingen vesentlig påvirkning av tiltak.
Landskap, byggeskikk og estetikk		Innfart til Lakselv fra luft og vei og del av førsteinstrykket til Lakselv tettsted. Områdets beliggenhet gir særlig stort behov for god arkitektonisk utforming. Lav konsekvens dersom tema ivaretas på en god måte i reguleringsplan.
Transportbehov		Kort reisetid mellom arbeidsplasser og boområder. Mulighet for gange/sykkel. God tilgang på hovedvegnettet for næringstransport.
Teknisk infrastruktur		Vei vann og avløp er etablert i nærhet. Feltintern opparbeidelser gjenstår.
Samisk natur- og kulturgrunnlag (unntatt reindrift)		Utbygging i dette området berører ikke viktige områder for samisk eller kvensk natur- og kulturgrunnlag og vil ikke medføre negative konsekvenser for næringsutøvelse eller kultur og samfunnsliv. Tiltaket kan bidra til å styrke sysselsetting.
Jordbruk og sikring av jordressurser		Området omfatter dyrkbar og dyrket jord med god kvalitet. Middels negativ konsekvens for jordvern. Arealet er omdisponert i tidligere sak etter Jordloven.
Reindrift		Området er innlemmet av tettstedsbebyggelse og har liten/ingen vesentlig verdi som reinbeiteområde.
Naturressurser		Ingen naturressurser.
Kulturminner og kulturmiljø		Ingen kjente/registrerte kulturminner eller kulturmiljø blir berørt
Nærmiljø, grønnstruktur og friluftsliv		Ingen konsekvenser for eksisterende grønnstruktur eller friluftslivsområder
Befolkningsutvikling og tjenestebehov		Kan bidra til etablering/styrking av næringsaktivitet.
Samfunnssikkerhet, risiko og sårbarhet		Ingen større risiko avdekt. Mangler gang- og sykkelvei. Samfunnssikkerhet og ROS vurderes nærmere ved regulering.

Samlet vurdering og alternativer: Få/ingen negative konsekvenser. Beliggenhet ved innfartsåre til Lakselv gjør at tiltak bør gis god arkitektonisk utforming og at lagerbygg eller utendørs lagring bør unngås. Hensynet til landskap, byggeskikk og estetikk må ivaretas i reguleringsplan.

Konklusjon: Det anbefales å sette av området til fritids- og turistformål

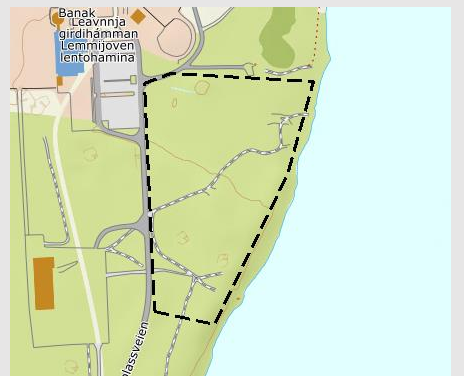
Vedlegg - Konsekvensutredninger – enkeltområder

N4 Banak-krysset

Mulig uønsket hendelse			Prioritert			Risiko
			Nei	Ja	Rep	
Naturhendelser	Ekstremvær	Storm og orkan	X			
		Lyn og torden	X			
		Ekstrem nedbør vinter	X			
		Ekstrem nedbør sommer	X			
	Flom	Stormflo	X			
		Flom store vassdrag	X			
		Flom i mindre vassdrag	X			
		Urban flom og overvann	X			
		Erosjon	X			
	Skred	Kvikkleire			X	
		Steinskred	X			
		Jordskred	X			
		Snøskred	X			
		Fjellskred (flodbølge)	X			
Skog- og lyngbrann	Skog- og lyngbrann	X				
Andre uønskede hendelser	Ulykke transport-middel	Trafikkulykke fotgjenger		X		
		Trafikkulykke kjørende		X		
		Båthavari (småbåter)	X			
		Skipshavari	X			
		Flyulykke (helikopter/småfly)	X			
		Flyulykke (store fly, passasjerfly)		X		
	Næring og industri	Utslipp av farlige stoffer	X			
		Akutt forurensning	X			
		Grunnforurensning	X			
	Brann	Brann i industri	X			
		Brann i tunell	X			
		Brann i fly	X			
		Brann i båt	X			
		Brann i bygg og anlegg		X		
	Eksplosjon	Eksplosjon i industri	X			
		Eksplosjon i tankanlegg	X			
		Eksplosjon i fyrverkeri- el. eksplosivlager	X			
	Svikt i kritiske samfunns-funksjoner	Dambrudd	X			
		Forurensning av drikkevann	X			
		Bortfall av energiforsyning	X			
Bortfall av telekom/IKT		X				
Svikt i vannforsyning		X				
Svikt i avløps- og overvannshåndtering		X				
Svikt i fremkommelighet		X				
Svikt i nød- og redningstjenesten	X					
Annet	Beskriv:	X				

## N5 Flyplasstranda næringsområde

Dagens planformål: Golfbane  
 Dagens arealbruk: Utmark, skog  
 Gjeldende plan: Reguleringsplan for Lakselv golfbane  
 Foreslått formål: Næring  
 Arealstørrelse: 52 dekar  
 Forslagsstiller: Porsanger kommune



Beskrivelse: Utreedes som område for nytt hotell.

Tema	Konsekvens	Forklaring
Forurensning og støy		
Naturmangfold		Registrert ansvarsart Bleiksøte innenfor byggeområdet. Vurderes som liten/ingen vesentlig påvirkning av tiltak med dagens kunnskap. Området bør /vurderes kartlegges bedre på reguleringsplannivå.
Landskap, byggeskikk og estetikk		Medfører inngrep i strandsone som er del av et samlet landskapsrom ved Brennelvfjorden. Ivaretas i reguleringsplan.
Transportbehov		Kort reisetid mellom arbeidsplasser og boområder. Mulighet for sykkel (ikke G/S-veg). God tilgang på hovedvegnettet for næringstransport.
Teknisk infrastruktur		Vei vann og avløp er etablert i nærhet. Overføringsledning avløp må etableres. Feltintern opparbeidelse gjenstår.
Samisk natur- og kulturgrunnlag (unntatt reindrift)		Utbygging i dette området berører ikke viktige områder for samisk eller kvensk natur- og kulturgrunnlag og vil ikke medføre negative konsekvenser for næringsutøvelse eller kultur og samfunnsliv. Tiltaket kan bidra til å styrke sysselsetting.
Jordbruk og sikring av jordressurser		Området har ingen landbruksverdi.
Reindrift		Området er innlemmet av tettstedsbebyggelse og har liten/ingen vesentlig verdi som reinbeiteområde.
Naturressurser		Ingen naturressurser.
Kulturminner og kulturmiljø		Ingen kjente/registrerte kulturminner eller kulturmiljø blir berørt
Nærmiljø, grønnstruktur og friluftsliv		Området ved flyplasstranda har friluftslivsverdier og er kartlagt som viktig. Særlig strandsonen og mulighet for gjennomfart er viktig. Må ivaretas i reguleringsplan.
Befolkningsutvikling og tjenestebehov		Kan bidra til etablering/styrking av næringsaktivitet.
Samfunnssikkerhet, risiko og sårbarhet		Trygg byggegrunn må vurderes mht kvikkleire. Ingen større risiko avdekt. Samfunnssikkerhet og ROS vurderes nærmere ved regulering.

Samlet vurdering og alternativer: Tiltaket muliggjør utvikling av hotell/overnatting i umiddelbar nærhet til flyplass, golfbane og strandlinje. Få/ingen konsekvenser av tiltaket. Hensynet til friluftsliv må ivaretas i reguleringsplan. Gode muligheter for at utvikling av området kan styrke friluftslivet.

### Konklusjon:

Anbefales avsatt til næringsformål for hotell/overnatting. Behov for avklaring av sikker byggegrunn ifb regulering.

Vedlegg - Konsekvensutredninger – enkeltområder

N5 Flyplasstranda næringsområdet

Mulig uønsket hendelse			Prioritert			Risiko
			Nei	Ja	Rep	
Naturhendelser	Ekstremvær	Storm og orkan	X			
		Lyn og torden	X			
		Ekstrem nedbør vinter	X			
		Ekstrem nedbør sommer	X			
	Flom	Stormflo		X		
		Flom store vassdrag	X			
		Flom i mindre vassdrag	X			
		Urban flom og overvann	X			
		Erosjon	X			
	Skred	Kvikkleire			X	
		Steinskred	X			
		Jordskred	X			
		Snøskred	X			
		Fjellskred (flodbølge)	X			
Skog- og lyngbrann	Skog- og lyngbrann	X				
Andre uønskede hendelser	Ulykke transport-middel	Trafikkulykke fotgjenger		X		
		Trafikkulykke kjørende		X		
		Båthavari (småbåter)	X			
		Skipshavari	X			
		Flyulykke (helikopter/småfly)	X			
		Flyulykke (store fly, passasjerfly)	X			
	Næring og industri	Utslipp av farlige stoffer	X			
		Akutt forurensning	X			
		Grunnforurensning	X			
	Brann	Brann i industri	X			
		Brann i tunell	X			
		Brann i fly	X			
		Brann i båt	X			
		Brann i bygg og anlegg		X		
	Eksplosjon	Eksplosjon i industri	X			
		Eksplosjon i tankanlegg	X			
		Eksplosjon i fyrverkeri- el. eksplosivlager	X			
	Svikt i kritiske samfunns-funksjoner	Dambrudd	X			
		Forurensning av drikkevann	X			
		Bortfall av energiforsyning	X			
		Bortfall av telekom/IKT	X			
		Svikt i vannforsyning	X			
		Svikt i avløps- og overvannshåndtering	X			
Svikt i fremkommelighet		X				
Annet	Svikt i nød- og redningstjenesten	X				
	Beskriv:	X				

## N6 Holmen bru nord

Dagens planformål: LNF B (spredt bebyggelse – udefinert)  
 Dagens arealbruk: Utmark, skog  
 Gjeldende plan: Kommunedelplan for Lakselv og omegn  
 Foreslått formål: Fritids-/turisme  
 Arealstørrelse: 49 dekar  
 Forslagsstiller: Porsanger kommune



Beskrivelse: Område for fritids- og turistformål rettet mot Lakselva. Gode kvaliteter rettet mot beliggenhet og utsikt.

Tema	Konsekvens	Forklaring
Forurensning og støy		Ikke vesentlige støykilder. Ikke registrert grunnforurensning eller kjennskap til forurensningskilde.
Naturmangfold		Grenser opp mot nasjonalt laksevassdrag. Kantsone mot vassdrag må vurderes nærmere og det bør settes byggegrense på reguleringsplannivå. Liten/ingen vesentlig påvirkning av tiltak.
Landskap, byggeskikk og estetikk		Påvirker strandlinje ved vassdrag. Tema må ivaretas i reguleringsplan.
Transportbehov		Kort reisetid mellom arbeidsplasser og boområder. Begrenset mulighet for gange/sykkel.
Teknisk infrastruktur		Offentlig vann og avløp er ikke utbygd i området.
Samisk natur- og kulturgrunnlag (unntatt reindrift)		Utbygging i dette området berører ikke viktige områder for samisk eller kvensk natur- og kulturgrunnlag og vil ikke medføre negative konsekvenser for næringsutøvelse eller kultur og samfunnsliv. Tiltaket kan bidra til å styrke sysselsetting.
Jordbruk og sikring av jordressurser		Området er registrert som dyrkbart areal med middels verdi. Vurderes som et marginalt og lite drivverdig område. Ingen vesentlig negativ konsekvens for jordbruk og sikring av jordressurser.
Reindrift		Området er innlemmet av tettstedsbebyggelse og har liten/ingen vesentlig verdi som reinbeiteområde.
Naturressurser		Ingen naturressurser.
Kulturminner og kulturmiljø		Ingen kjente/registrerte kulturminner eller kulturmiljø blir berørt
Nærmiljø, grønnstruktur og friluftsliv		Området ligger i tilknytning til Lakselva, som er et svært viktig friluftsområde i Porsanger. Allmennhetens tilgang langs elva bør ikke begrenses av tiltaket. Ivaretas i reguleringsplan.
Befolkningsutvikling og tjenestebehov		Kan bidra til etablering/styrking av næringsaktivitet.
Samfunnssikkerhet, risiko og sårbarhet		Risiko for flom og trafikkulykker – fotgjengere må vurderes nærmere ved regulering. Tilfredsstillende slukkevann må sikres før utbygging.

Samlet vurdering og alternativer: Muliggjør videreutvikling av elvenær turistvirksomhet. Kan ha konsekvenser for friluftslivet og allmennheten. Tema må ivaretas ved regulering. Flomfare må utredes ved regulering.

Konklusjon: Området foreslås avsatt til fritids- og turisme med plankrav

Vedlegg - Konsekvensutredninger – enkeltområder

N6 Holmen bru nord

Mulig uønsket hendelse			Prioritert			Risiko
			Nei	Ja	Rep	
Naturhendelser	Ekstremvær	Storm og orkan	X			
		Lyn og torden	X			
		Ekstrem nedbør vinter	X			
		Ekstrem nedbør sommer	X			
	Flom	Stormflo	X			
		Flom store vassdrag		X		
		Flom i mindre vassdrag	X			
		Urban flom og overvann	X			
	Skred	Erosjon		X		
		Kvikkleire			X	
		Steinskred	X			
		Jordskred	X			
		Snøskred	X			
	Skog- og lyngbrann	Fjellskred (flodbølge)	X			
Skog- og lyngbrann		X				
Andre uønskede hendelser	Ulykke transport-middel	Trafikkulykke fotgjenger		X		
		Trafikkulykke kjørende		X		
		Båthavari (småbåter)	X			
		Skipshavari	X			
		Flyulykke (helikopter/småfly)	X			
		Flyulykke (store fly, passasjerfly)	X			
	Næring og industri	Utslipp av farlige stoffer	X			
		Akutt forurensning	X			
		Grunnforurensning	X			
	Brann	Brann i industri	X			
		Brann i tunell	X			
		Brann i fly	X			
		Brann i båt	X			
		Brann i bygg og anlegg		X		
	Eksplosjon	Eksplosjon i industri	X			
		Eksplosjon i tankanlegg	X			
		Eksplosjon i fyrverkeri- el. eksplosivlager	X			
	Svikt i kritiske samfunns-funksjoner	Dambrudd	X			
		Forurensning av drikkevann			X	
		Bortfall av energiforsyning	X			
		Bortfall av telekom/IKT	X			
		Svikt i vannforsyning	X			
		Svikt i avløps- og overvannshåndtering	X			
Svikt i fremkommelighet		X				
Annet	Svikt i nød- og redningstjenesten	X				
	Beskriv:	X				



## N7 Indre Hamnbuktneset

Dagens planformål: LNF B (spredt bebyggelse – udefinert)  
 Dagens arealbruk: Utmark, skog  
 Gjeldende plan: Kommunedelplan for Lakselv og omegn  
 Foreslått formål: Fritids- og turisme  
 Arealstørrelse: 52 dekar  
 Forslagsstiller: Porsanger kommune



Beskrivelse: Område for fritids- og turisme. Gode kvaliteter i form av beliggenhet og utsikt.

Tema	Konsekvens	Forklaring
Forurensning og støy		Ikke vesentlige støykilder. Ikke registrert grunnforurensning eller kjennskap til forurensningskilde.
Naturmangfold		Ingen registrerte naturverdier i området. Liten/ingen vesentlig påvirkning av tiltak med bakgrunn i dagens kunnskapsstatus. Behov for kartlegging ifm. Reguleringsplan som vil kunne danne grunnlag for mulige avbøtende tiltak.
Landskap, byggeskikk og estetikk		Ingen vesentlige landskapsvirkninger. Rammer for utforming må fastsettes i reguleringsplan.
Transportbehov		Kort reisetid mellom arbeidsplasser og boområder. Begrenset mulighet for gange/sykkel.
Teknisk infrastruktur		Offentlig vann i nærhet. Privat avløpsløsning må etableres.
Samisk natur- og kulturgrunnlag (unntatt reindrift)		Utbygging i dette området berører ikke viktige områder for samisk eller kvensk natur- og kulturgrunnlag og vil ikke medføre negative konsekvenser for næringsutøvelse eller kultur og samfunnsliv. Tiltaket kan bidra til å styrke sysselsetting.
Jordbruk og sikring av jordressurser		Området har ingen landbruksverdi.
Reindrift		Området er fredet for reinbeite i forskrift og brukes kun på dispensasjon i nødstilfeller av dyrevelferdsmessige hensyn. Liten eller ingen vesentlig betydning for reindrift.
Naturressurser		Ingen naturressurser.
Kulturminner og kulturmiljø		Ingen kjente/registrerte kulturminner eller kulturmiljø blir berørt
Nærmiljø, grønnstruktur og friluftsliv		Ingen konsekvenser for eksisterende grønnstruktur eller friluftslivsområder
Befolkningsutvikling og tjenestebehov		Kan bidra til etablering/styrking av næringsaktivitet.
Samfunnssikkerhet, risiko og sårbarhet		Stor sannsynlighet for funn av kvikkleire. Brannsikkerhet må vurderes med hensyn til slukkevann.

Samlet vurdering og alternativer: Ingen vesentlige negative konsekvenser av tiltaket. Muliggjør utvikling av fritids- og turistområde med gode kvaliteter. Sikker byggegrunn må ivaretas i regulering.

Konklusjon: Området avsettes som område for fritids- og turistformål.

Vedlegg - Konsekvensutredninger – enkeltområder

N7 Indre Hamnbuktneset

Mulig uønsket hendelse			Prioritert			Risiko
			Nei	Ja	Rep	
Naturhendelser	Ekstremvær	Storm og orkan	X			
		Lyn og torden	X			
		Ekstrem nedbør vinter	X			
		Ekstrem nedbør sommer	X			
	Flom	Stormflo	X			
		Flom store vassdrag	X			
		Flom i mindre vassdrag	X			
		Urban flom og overvann	X			
	Skred	Erosjon	X			
		Kvikkleire			X	
		Steinskred	X			
		Jordskred	X			
		Snøskred	X			
Skog- og lyngbrann	Fjellskred (flodbølge)	X				
	Skog- og lyngbrann	X				
Andre uønskede hendelser	Ulykke transport-middel	Trafikkulykke fotgjenger		X		
		Trafikkulykke kjørende		X		
		Båthavari (småbåter)	X			
		Skipshavari	X			
		Flyulykke (helikopter/småfly)	X			
		Flyulykke (store fly, passasjerfly)	X			
	Næring og industri	Utslipp av farlige stoffer	X			
		Akutt forurensning	X			
		Grunnforurensning	X			
	Brann	Brann i industri	X			
		Brann i tunell	X			
		Brann i fly	X			
		Brann i båt	X			
		Brann i bygg og anlegg		X		
	Eksplosjon	Eksplosjon i industri	X			
		Eksplosjon i tankanlegg	X			
		Eksplosjon i fyrverkeri- el. eksplosivlager	X			
	Svikt i kritiske samfunns-funksjoner	Dambrudd	X			
		Forurensning av drikkevann	X			
		Bortfall av energiforsyning	X			
Bortfall av telekom/IKT		X				
Svikt i vannforsyning		X				
Svikt i avløps- og overvannshåndtering		X				
Svikt i fremkommelighet		X				
Annet	Svikt i nød- og redningstjenesten	X				
	Beskriv:	X				

## N8 Billefjorddalen camping

Dagens planformål: LNF  
 Dagens arealbruk: Utmark, skog  
 Gjeldende plan: Kommuneplanens arealdel 2000  
 Foreslått formål: Fritids- og turistformål  
 Arealstørrelse: 36 dekar  
 Forslagsstiller: Porsanger kommune

Beskrivelse: Område for «vintercamping» i nærhet av skuterløype.



Tema	Konsekvens	Forklaring
Forurensning og støy	Orange	Ikke registrert grunnforurensning eller kjennskap til forurensningskilde. Vintercamping vil medføre økt støy fra snøskutertrafikk. Maks akseptabel størrelse (antall plasser) og avbøtende tiltak må vurderes ved regulering.
Naturmangfold	Grønn	Tiltaksområdet grenser mot naturtype kilde- og kildebekk med verdi B – viktig (DN håndbok 13). Det vurderes at byggeområde ikke vil påvirke lokaliteten. Kunnskapsgrunnlag er godt nok. Liten/ingen vesentlig påvirkning av tiltak.
Landskap, byggeskikk og estetikk	Grønn	Ingen vesentlige landskapsvirkninger.
Transportbehov	Grønn	Ikke relevant
Teknisk infrastruktur	Orange	Offentlig vann og avløp er ikke etablert. Eksisterende drikkevannskilder må hensyntas.
Samisk natur- og kulturgrunnlag (unntatt reindrift)	Grønn	Utbygging i dette området berører ikke viktige områder for samisk eller kvensk natur- og kulturgrunnlag og vil ikke medføre negative konsekvenser for næringsutøvelse eller kultur og samfunnsliv.
Jordbruk og sikring av jordressurser	Grønn	Området er registrert som dyrkbart areal med middels verdi. Området er registrert som godt sauebeite. Vurderes som et marginalt og lite drivverdig område og det vurderes at tiltaket vil ha liten konsekvens for sauebeite. Ingen vesentlig negativ konsekvens for jordbruk og sikring av jordressurser.
Reindrift	Orange	Området er vår- og sommerbeite for reindriften og ligger i tilknytning til en flyttlei. Vurderes som lav konsekvens dersom flyttlei ivaretas.
Naturressurser	Grønn	Ingen naturressurser.
Kulturminner og kulturmiljø	Grønn	Ingen kjente/registrerte kulturminner eller kulturmiljø blir berørt.
Nærmiljø, grønstruktur og friluftsliv	Grønn	Må ivareta stier som fører inn i friluftsområde mot Uhca Jeahkir. Ellers ingen konsekvenser for eksisterende grønstruktur eller friluftslivsområder
Befolkningsutvikling og tjenestebehov	Grønn	Ingen negative konsekvenser for befolkningsutvikling og tjenestebehov.
Samfunnssikkerhet, risiko og sårbarhet	Rød	Snøskredfare må utredes. Brannsikkerhet må vurderes nærmere ved regulering.

Samlet vurdering og alternativer: Samlet liten negativ konsekvens av tiltaket, særlig knyttet til reindrift og støy. Avbøtende tiltak må utredes ifb. Reguleringsplan. Sikker byggegrunn må vurderes.

Konklusjon: Området anbefales avsatt til fritids- og turistformål for campingplass.

Vedlegg - Konsekvensutredninger – enkeltområder

N8 Billefjorddalen camping

Mulig uønsket hendelse			Prioritert			Risiko
			Nei	Ja	Rep	
Naturhendelser	Ekstremvær	Storm og orkan	X			
		Lyn og torden	X			
		Ekstrem nedbør vinter	X			
		Ekstrem nedbør sommer	X			
	Flom	Stormflo	X			
		Flom store vassdrag	X			
		Flom i mindre vassdrag	X			
		Urban flom og overvann	X			
	Skred	Erosjon	X			
		Kvikkleire			X	Orange
		Steinskred	X			
		Jordskred	X			
		Snøskred		X		Rød
Fjellskred (flodbølge)	X					
Skog- og lyngbrann	Skog- og lyngbrann	X				
Andre uønskede hendelser	Ulykke transport-middel	Trafikkulykke fotgjenger		X		Grønn
		Trafikkulykke kjørende		X		Grønn
		Båthavari (småbåter)	X			
		Skipshavari	X			
		Flyulykke (helikopter/småfly)	X			
		Flyulykke (store fly, passasjerfly)	X			
	Næring og industri	Utslipp av farlige stoffer	X			
		Akutt forurensning	X			
		Grunnforurensning	X			
	Brann	Brann i industri	X			
		Brann i tunell	X			
		Brann i fly	X			
		Brann i båt	X			
		Brann i bygg og anlegg		X		Orange
	Eksplosjon	Eksplosjon i industri	X			
		Eksplosjon i tankanlegg	X			
		Eksplosjon i fyrverkeri- el. eksplosivlager	X			
	Svikt i kritiske samfunns-funksjoner	Dambrudd	X			
		Forurensning av drikkevann	X			
		Bortfall av energiforsyning	X			
		Bortfall av telekom/IKT	X			
		Svikt i vannforsyning	X			
		Svikt i avløps- og overvannshåndtering	X			
Svikt i fremkommelighet		X				
Svikt i nød- og redningstjenesten	X					
Annet	Beskriv: Skuterulykke		X		Grønn	

## N9 Russenes kai

Dagens planformål: LNF  
 Dagens arealbruk: Utmark, gammel havne- og lagerbebyggelse  
 Gjeldende plan: Reguleringsplan for Olderfjord  
 Foreslått formål: Fritids- og turistformål  
 Arealstørrelse: 16 dekar  
 Forslagsstiller: Porsanger kommune

Beskrivelse: Område for fritids- og turisme. Gode kvaliteter i form av beliggenhet og utsikt.



Tema	Konsekvens	Forklaring
Forurensning og støy		
Naturmangfold		Ingen kjente/registrerte naturverdier av betydning. Liten/ingen vesentlig påvirkning av tiltak. Fortetting reduserer press på utbygging av naturområder.
Landskap, byggeskikk og estetikk		Ingen vesentlige landskapsvirkninger. Rammer for utforming må fastsettes i reguleringsplan.
Transportbehov		Kort distanse mellom arbeidsplasser og boområder. Begrenset mulighet for gange/sykkel.
Teknisk infrastruktur		Offentlig vann i nærhet. Privat avløp må etableres.
Samisk natur- og kulturgrunnlag (unntatt reindrift)		Utbygging i dette området berører ikke viktige områder for samisk eller kvensk natur- og kulturgrunnlag og vil ikke medføre negative konsekvenser for næringsutøvelse eller kultur og samfunnsliv. Tiltaket kan bidra til å styrke sysselsetting.
Jordbruk og sikring av jordressurser		Området har ingen landbruksverdi.
Reindrift		Området er innlemmet av eksisterende bebyggelse og har liten/ingen vesentlig verdi som reinbeiteområde.
Naturressurser		Ingen naturressurser.
Kulturminner og kulturmiljø		Ingen kjente/registrerte kulturminner eller kulturmiljø blir berørt.
Nærmiljø, grønstruktur og friluftsliv		Ingen konsekvenser for eksisterende grønstruktur eller friluftslivsområder
Befolkningsutvikling og tjenestebehov		Kan bidra til styrking av bosetting i distriktet.
Samfunnssikkerhet, risiko og sårbarhet		Trygg byggegrunn og sikkerhet mot brann med hensyn til uttrykningstid og slukkevann må utredes i reguleringsplan.

Samlet vurdering og alternativer: Samlet ingen negative konsekvenser av tiltaket. Kan bidra til å styrke bosetting i distriktet mtp. nye arbeidsplasser.

Konklusjon: Området anbefales avsatt til fritids- og turistformål.

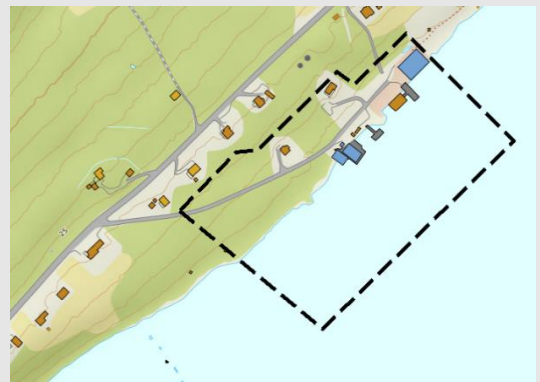
Vedlegg - Konsekvensutredninger – enkeltområder

N9 Russenes kai

Mulig uønsket hendelse			Prioritert			Risiko
			Nei	Ja	Rep	
Naturhendelser	Ekstremvær	Storm og orkan	X			
		Lyn og torden	X			
		Ekstrem nedbør vinter	X			
		Ekstrem nedbør sommer	X			
	Flom	Stormflo		X		
		Flom store vassdrag	X			
		Flom i mindre vassdrag	X			
		Urban flom og overvann	X			
		Erosjon	X			
	Skred	Kvikkleire			X	
		Steinskred	X			
		Jordskred	X			
		Snøskred	X			
Fjellskred (flodbølge)		X				
Skog- og lyngbrann	Skog- og lyngbrann	X				
Andre uønskede hendelser	Ulykke transport-middel	Trafikkulykke fotgjenger		X		
		Trafikkulykke kjørende		X		
		Båthavari (småbåter)		X		
		Skipshavari	X			
		Flyulykke (helikopter/småfly)	X			
		Flyulykke (store fly, passasjerfly)	X			
	Næring og industri	Utslipp av farlige stoffer	X			
		Akutt forurensning	X			
		Grunnforurensning	X			
	Brann	Brann i industri	X			
		Brann i tunell	X			
		Brann i fly	X			
		Brann i båt	X			
		Brann i bygg og anlegg		X		
	Eksplosjon	Eksplosjon i industri	X			
		Eksplosjon i tankanlegg	X			
		Eksplosjon i fyrverkeri- el. eksplosivlager	X			
	Svikt i kritiske samfunns-funksjoner	Dambrudd	X			
		Forurensning av drikkevann	X			
		Bortfall av energiforsyning	X			
		Bortfall av telekom/IKT	X			
		Svikt i vannforsyning	X			
		Svikt i avløps- og overvannshåndtering	X			
Svikt i fremkommelighet		X				
Svikt i nød- og redningstjenesten	X					
Annet	Beskriv:	X				

## N10 Billefjord havn

Dagens planformål: Havn  
 Dagens arealbruk: Havn og bolig  
 Gjeldende plan: Kommuneplanens arealdel 2000  
 Foreslått formål: Kombinert bebyggelse havn/bolig/næring  
 Arealstørrelse: 6 dekar LNF-spredd bolig, 13 dekar kombinert, 35 dekar havneområde i sjø  
 Forslagsstiller: Porsanger kommune



Beskrivelse: Foreslås med kombinert formål for å muliggjøre utvikling av kombinasjonsnæringer knyttet til fiske- og krabbemottak.

Tema	Konsekvens	Forklaring
Forurensning og støy		
Naturmangfold		Ingen kjente/registrerte naturverdier av betydning. Liten/ingen vesentlig ny påvirkning av tiltak. Fortetting reduserer press på utbygging av naturområder.
Landskap, byggeskikk og estetikk		Ingen vesentlige landskapsvirkninger. Rammer for utforming må fastsettes i reguleringsplan.
Transportbehov		Kort distanse mellom arbeidsplasser og boområder. Mulighet for gange/sykkel. God tilgang på hovedvegnettet for næringstransport.
Teknisk infrastruktur		Offentlig vann, tidvis dårlig vannkvalitet. Privat avløpsløsning må etableres.
Samisk natur- og kulturgrunnlag (unntatt reindrift)		Utbygging i dette området berører ikke viktige områder for samisk eller kvensk natur- og kulturgrunnlag og vil ikke medføre negative konsekvenser for næringsutøvelse eller kultur og samfunnsliv. Tiltaket kan bidra til å styrke sysselsetting.
Jordbruk og sikring av jordressurser		Området har ingen landbruksverdi.
Reindrift		Området er innlemmet av tettstedsbebyggelse og har liten/ingen vesentlig verdi som reinbeiteområde.
Naturressurser		Ingen naturressurser.
Kulturminner og kulturmiljø		Ingen kjente/registrerte kulturminner eller kulturmiljø blir berørt.
Nærmiljø, grønnsstruktur og friluftsliv		Ingen konsekvenser for eksisterende grønnsstruktur eller friluftslivsområder
Befolkningsutvikling og tjenestebehov		Kan bidra til styrking av bosetting i distriktet.
Samfunnssikkerhet, risiko og sårbarhet		Trygg byggegrunn og sikkerhet mot brann med hensyn til uttrykningstid og slukkevann må utredes i reguleringsplan. Behov for utbedring av kryss E6 må vurderes.

Samlet vurdering og alternativer: Ingen negative konsekvenser av tiltaket. Tiltak kan bidra til å videreutvikle og styrke eksisterende næringsvirksomhet og bosetting.

Konklusjon: Området anbefales avsatt til kombinert bebyggelse med havn, næring og bolig.

Vedlegg - Konsekvensutredninger – enkeltområder

N10 Billefjord havn

Mulig uønsket hendelse			Prioritert			Risiko
			Nei	Ja	Rep	
Naturhendelser	Ekstremvær	Storm og orkan	X			
		Lyn og torden	X			
		Ekstrem nedbør vinter	X			
		Ekstrem nedbør sommer	X			
	Flom	Stormflo		X		
		Flom store vassdrag	X			
		Flom i mindre vassdrag	X			
		Urban flom og overvann	X			
		Erosjon	X			
	Skred	Kvikkleire			X	
		Steinskred	X			
		Jordskred	X			
		Snøskred	X			
		Fjellskred (flodbølge)	X			
Skog- og lyngbrann	Skog- og lyngbrann	X				
Andre uønskede hendelser	Ulykke transport-middel	Trafikkulykke fotgjenger		X		
		Trafikkulykke kjørende		X		
		Båthavari (småbåter)		X		
		Skipshavari	X			
		Flyulykke (helikopter/småfly)	X			
		Flyulykke (store fly, passasjerfly)	X			
	Næring og industri	Utslipp av farlige stoffer	X			
		Akutt forurensning	X			
		Grunnforurensning	X			
	Brann	Brann i industri	X			
		Brann i tunell	X			
		Brann i fly	X			
		Brann i båt	X			
		Brann i bygg og anlegg		X		
	Eksplosjon	Eksplosjon i industri	X			
		Eksplosjon i tankanlegg	X			
		Eksplosjon i fyrverkeri- el. eksplosivlager	X			
	Svikt i kritiske samfunns-funksjoner	Dambrudd	X			
		Forurensning av drikkevann	X			
		Bortfall av energiforsyning	X			
		Bortfall av telekom/IKT	X			
		Svikt i vannforsyning	X			
		Svikt i avløps- og overvannshåndtering	X			
Svikt i fremkommelighet		X				
Svikt i nød- og redningstjenesten	X					
Annet	Beskriv:	X				



## N11 Gohččavárit

Dagens planformål: LNF  
 Dagens arealbruk: Utmark, skog  
 Gjeldende plan: Kommuneplanens arealdel 2000  
 Foreslått formål: Kombinert fritidsbebyggelse/turisme  
 Arealstørrelse: 360 dekar  
 Forslagsstiller: Porsanger kommune

Beskrivelse: Foreslått som kombinert formål for å muliggjøre utvikling av turisme og privateide fritidsboliger i kombinasjon. Gode kvaliteter i form av beliggenhet og utsikt.



Tema	Konsekvens	Forklaring
Forurensning og støy		Ikke vesentlige støykilder. Ikke registrert grunnforurensning eller kjennskap til forurensningskilde.
Naturmangfold		Hekkeområde for ærfugl (nær truet). På bakgrunn av størrelsen på naturinngrepet og noe usikkerhet rundt kunnskapsstatus for det konkrete området bør dette kartlegges bedre på reguleringsplannivå. Konsekvenser og avbøtende tiltak må vurderes i reguleringsplan.
Landskap, byggeskikk og estetikk		Innebærer inngrep i strandsone og fjernvirkning fra sjø. Rammer for utforming og tilpasning til landskap må ivaretas i reguleringsplan.
Transportbehov		Ikke relevant for fritidsbebyggelse. Relativt nært boområder i Børselv mtp arbeidsplasser.
Teknisk infrastruktur		Offentlig vann og avløp er ikke etablert. Eksisterende drikkevannskilder må hensyntas
Samisk natur- og kulturgrunnlag (unntatt reindrift)		Utbygging i dette området berører ikke viktige områder for samisk eller kvensk natur- og kulturgrunnlag og vil ikke medføre negative konsekvenser for næringsutøvelse eller kultur og samfunnsliv.
Jordbruk og sikring av jordressurser		Området har ingen landbruksverdi.
Reindrift		Området er sommer- og høstbeite for reindriften og sørlig del av området ligger om lag 1 km unna eksisterende gjerdeanlegg. Areal sør for området brukes som opplastingsområde for pramming av rein ut til øyene i fjorden. Mulig stor negativ betydning for reindriften. Avbøtende tiltak må gjennomføres.
Naturressurser		Ingen naturressurser.
Kulturminner og kulturmiljø		Ingen kjente/registrerte kulturminner eller kulturmiljø blir berørt.
Nærmiljø, grønstruktur og friluftsliv		Ingen konsekvenser for eksisterende grønstruktur eller friluftslivsområder
Befolkningsutvikling og tjenestebehov		Kan bidra til etablering/styrking av næringsaktivitet.
Samfunnssikkerhet, risiko og sårbarhet		Stor sannsynlighet for funn av kvikkleire. Trygg byggegrunn må utredes. Brannsikkerhet må vurderes med hensyn til slukkevann og uttrykningstid.

Samlet vurdering og alternativer: Mulig stor negativ konsekvens for reindrift. Naturmangfold og sikker byggegrunn må kartlegges bedre på reguleringsplannivå. Tiltaket er i tråd med kommunens ønske om utvikling av reiseliv som utnytter naturlige fortrinn og som styrker bosetting. Vekting av positive og negative konsekvenser tilsier at tiltaket anbefales.

Konklusjon: Området anbefales avsatt til Kombinert fritidsbolig og fritids- og turistformål.

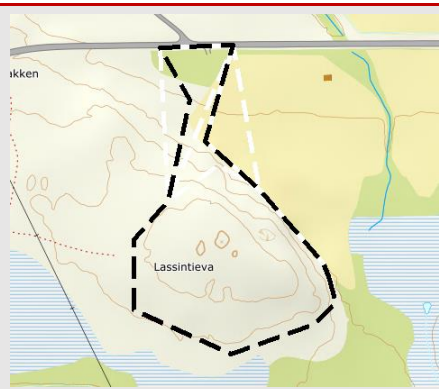
N11 Gohččavárit

Mulig uønsket hendelse			Prioritert			Risiko
			Nei	Ja	Rep	
Naturhendelser	Ekstremvær	Storm og orkan	X			
		Lyn og torden	X			
		Ekstrem nedbør vinter	X			
		Ekstrem nedbør sommer	X			
	Flom	Stormflo		X		
		Flom store vassdrag	X			
		Flom i mindre vassdrag			X	
		Urban flom og overvann	X			
		Erosjon	X			
	Skred	Kvikkleire			X	
		Steinskred	X			
		Jordskred	X			
		Snøskred	X			
Fjellskred (flodbølge)		X				
Skog- og lyngbrann	Skog- og lyngbrann	X				
Andre uønskede hendelser	Ulykke transport-middel	Trafikkulykke fotgjenger		X		
		Trafikkulykke kjørende		X		
		Båthavari (småbåter)	X			
		Skipshavari	X			
		Flyulykke (helikopter/småfly)	X			
		Flyulykke (store fly, passasjerfly)	X			
	Næring og industri	Utslipp av farlige stoffer	X			
		Akutt forurensning	X			
		Grunnforurensning	X			
	Brann	Brann i industri	X			
		Brann i tunell	X			
		Brann i fly	X			
		Brann i båt	X			
		Brann i bygg og anlegg		X		
	Eksplosjon	Eksplosjon i industri	X			
		Eksplosjon i tankanlegg	X			
		Eksplosjon i fyrverkeri- el. eksplosivlager	X			
	Svikt i kritiske samfunns-funksjoner	Dambrudd	X			
		Forurensning av drikkevann	X			
		Bortfall av energiforsyning	X			
		Bortfall av telekom/IKT	X			
		Svikt i vannforsyning	X			
		Svikt i avløps- og overvannshåndtering	X			
Svikt i fremkommelighet		X				
Svikt i nød- og redningstjenesten		X				
Annet	Beskriv: Snøskuterulykke		X			

## N12 Lassintieva masseuttak

Dagens planformål: LNF  
 Dagens arealbruk: Utmark  
 Gjeldende plan: Kommuneplanens arealdel 2000  
 Foreslått formål: Råstoffutvinning  
 Arealstørrelse: 27 dekar  
 Forslagsstiller: Porsanger kommune

Beskrivelse: Muliggjør utvikling av pukkverk i nærheten av Lakselv.  
 Slike ressurser er etterspurt i byggenæringen lokalt.



Tema	Konsekvens	Forklaring
Forurensning og støy		Tiltaket medfører støy fra sprengning av fjell. Nærmeste støyømfintlig bebyggelse ca 260 meter fra uttaket. Støy må vurderes i reguleringsplan
Naturmangfold		Ingen kjente/registrerte naturverdier av betydning. Liten/ingen vesentlig påvirkning av tiltak med bakgrunn i dagens kunnskapsstatus. Behov for kartlegging ifm. Reguleringsplan. Vil kunne danne grunnlag for mulige avbøtende tiltak.
Landskap, byggeskikk og estetikk		Ingen vesentlige landskapsvirkninger. Rammer for utforming må fastsettes i reguleringsplan.
Transportbehov		God tilgang til hovedvegnett.
Teknisk infrastruktur		Offentlig vann og avløp er ikke etablert.
Samisk natur- og kulturgrunnlag (unntatt reindrift)		Utbygging i dette området berører ikke viktige områder for samisk eller kvensk natur- og kulturgrunnlag og vil ikke medføre negative konsekvenser for næringsutøvelse eller kultur og samfunnsliv.
Jordbruk og sikring av jordressurser		Området har ingen landbruksverdi. Veiadkomst kan komme i konflikt med utkant av dyrket mark. Avklares i reguleringsplan.
Reindrift		Området ligger arronderingsmessig plassert mellom eksisterende fulldyrket areal i drift og fylkesveg på nordsiden av området. Lavereliggende områder har verdi for reindriften på våren og det er mulig konflikt knyttet til dette. Avbøtende tiltak (eksempelvis driftsstans i særlig sårbare perioder) må vurderes nærmere ved regulering.
Naturressurser		Foreslått formål legger til rette for utnyttelse av ressursen
Kulturminner og kulturmiljø		Ingen kjente/registrerte kulturminner eller kulturmiljø blir berørt.
Nærmiljø, grønstruktur og friluftsliv		Ingen konsekvenser for eksisterende grønstruktur eller friluftslivsområder
Befolkningsutvikling og tjenestebehov		Ingen negativ konsekvens.
Samfunnssikkerhet, risiko og sårbarhet		Fare for forurensning må utredes ved lagring av forurensete masser/farlige stoffer.

Samlet vurdering og alternativer: Tiltaket medfører middels konsekvens for reindrift og vil ellers ha konsekvenser som kan håndteres gjennom avbøtende tiltak i reguleringsplan. Tiltaket vil øke tilgangen på lokalt etterspurte masser til byggenæringen. Dette forholdet bør veie tungt.

Konklusjon: Etter vektning av negative og positive konsekvenser anbefales området avsatt til råstoffutvinning med plankrav.

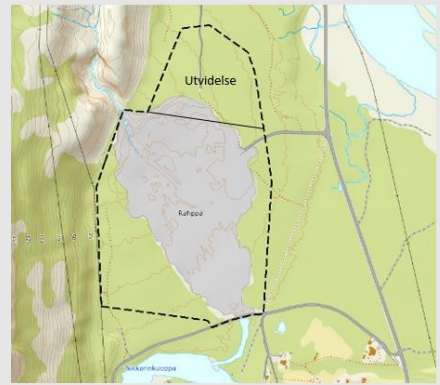
N12 Lassintieva masseuttak

Mulig uønsket hendelse			Prioritert			Risiko
			Nei	Ja	Rep	
Naturhendelser	Ekstremvær	Storm og orkan	X			
		Lyn og torden	X			
		Ekstrem nedbør vinter	X			
		Ekstrem nedbør sommer	X			
	Flom	Stormflo	X			
		Flom store vassdrag	X			
		Flom i mindre vassdrag	X			
		Urban flom og overvann	X			
		Erosjon	X			
	Skred	Kvikkleire	X			
		Steinskred	X			
		Jordskred	X			
		Snøskred	X			
		Fjellskred (flodbølge)	X			
Skog- og lyngbrann	Skog- og lyngbrann	X				
Andre uønskede hendelser	Ulykke transport-middel	Trafikkulykke fotgjenger	X			
		Trafikkulykke kjørende		X		
		Båthavari (småbåter)	X			
		Skipshavari	X			
		Flyulykke (helikopter/småfly)	X			
		Flyulykke (store fly, passasjerfly)	X			
	Næring og industri	Utslipp av farlige stoffer		X		
		Akutt forurensning	X			
		Grunnforurensning		X		
	Brann	Brann i industri	X			
		Brann i tunell	X			
		Brann i fly	X			
		Brann i båt	X			
		Brann i bygg og anlegg	X			
	Eksplosjon	Eksplosjon i industri		X		
		Eksplosjon i tankanlegg	X			
		Eksplosjon i fyrverkeri- el. eksplosivlager		X		
	Svikt i kritiske samfunns-funksjoner	Dambrudd	X			
		Forurensning av drikkevann	X			
		Bortfall av energiforsyning	X			
Bortfall av telekom/IKT		X				
Svikt i vannforsyning		X				
Svikt i avløps- og overvannshåndtering		X				
Svikt i fremkommelighet		X				
Svikt i nød- og redningstjenesten	X					
Annet	Beskriv:	X				

## N13 Rappa masseuttak – utvidelse

Dagens planformål: LNF med avmerket masseuttak  
 Dagens arealbruk: Masseuttak/Utmark  
 Gjeldende plan: Kommuneplanens arealdel 2000  
 Foreslått formål: Masseuttak  
 Arealstørrelse: 53 dekar  
 Forslagsstiller: Porsanger kommune

Beskrivelse: Nåværende ressurs er i ferd med å gå tom og utredes mulighet for å utvide eksisterende grusuttak for å forlenge levetiden til uttaket. Lokalt viktig ressurs.



Tema	Konsekvens	Forklaring
Forurensning og støy		Tiltaket medfører støyende virksomhet. Utvidelse av etablert bruk vil være i retning vekk fra støyømfintlig bebyggelse.
Naturmangfold		Ingen kjente/registrerte naturverdier av betydning. Liten/ingen vesentlig påvirkning av tiltak med bakgrunn i dagens kunnskapsstatus. Behov for kartlegging ifm. Reguleringsplan. Vil kunne danne grunnlag for mulige avbøtende tiltak.
Landskap, byggeskikk og estetikk		Ingen vesentlige landskapsvirkninger. Rammer for utforming må fastsettes i reguleringsplan.
Transportbehov		God tilgang til hovedvegnett.
Teknisk infrastruktur		Offentlig vann og avløp er ikke etablert.
Samisk natur- og kulturgrunnlag (unntatt reindrift)		Utbygging i dette området berører ikke viktige områder for samisk eller kvensk natur- og kulturgrunnlag og vil ikke medføre negative konsekvenser for næringsutøvelse eller kultur og samfunnsliv.
Jordbruk og sikring av jordressurser		Området har ingen landbruksverdi.
Reindrift		Området ligger utenfor område definert som reinbeiteområde i DOK. Utvidelsen gjelder utvidelse av allerede eksisterende forstyrrelseskilde. Tiltaket vil ha liten eller ingen vesentlig betydning for reindrift.
Naturressurser		Foreslått formål legger til rette for utnyttelse av ressursen
Kulturminner og kulturmiljø		Ingen kjente/registrerte kulturminner eller kulturmiljø blir berørt.
Nærmiljø, grønstruktur og friluftsliv		Område vil påvirke adkomst til nærturterreng Rappafossen, som er kartlagt som svært viktig. Adkomst til Rappafossen må ikke stenges. Avklares i reguleringsplan.
Befolkningsutvikling og tjenestebehov		Ingen negativ konsekvens.
Samfunnssikkerhet, risiko og sårbarhet		Middels sannsynlighet for funn av kvikkleire. Sikkerhet mot utglidning bør vurderes. Fare for forurensning må utredes ved asfaltverk eller lagring av forurensete masser. Utbedring av avkjørsel fra E6 må utredes.

Samlet vurdering og alternativer: Tiltaket medfører få negative konsekvenser dersom hensyn til friluftsliv blir ivaretatt i reguleringsplan. Tursti må legges om og sikres. Videre må stabilitet, forurensning og trafiksikkerhet vurderes. Tiltaket vil øke tilgangen på lokalt etterspurte masser til byggenæringen og forlenge levetiden til dagens masseuttak.

Konklusjon: Etter vekting av negative og positive konsekvenser anbefales området avsatt til råstoffutvinning med plankrav.

N13 Rappa masseuttak – utvidelse

Mulig uønsket hendelse			Prioritert			Risiko
			Nei	Ja	Rep	
Naturhendelser	Ekstremvær	Storm og orkan	X			
		Lyn og torden	X			
		Ekstrem nedbør vinter	X			
		Ekstrem nedbør sommer	X			
	Flom	Stormflo	X			
		Flom store vassdrag	X			
		Flom i mindre vassdrag	X			
		Urban flom og overvann	X			
	Skred	Erosjon	X			
		Kvikkleire			X	
		Steinskred	X			
		Jordskred	X			
		Snøskred	X			
	Skog- og lyngbrann	Fjellskred (flodbølge)	X			
Skog- og lyngbrann		X				
Andre uønskede hendelser	Ulykke transport-middel	Trafikkulykke fotgjenger	X			
		Trafikkulykke kjørende		X		
		Båthavari (småbåter)	X			
		Skipshavari	X			
		Flyulykke (helikopter/småfly)	X			
		Flyulykke (store fly, passasjerfly)	X			
	Næring og industri	Utslipp av farlige stoffer		X		
		Akutt forurensning	X			
		Grunnforurensning		X		
	Brann	Brann i industri	X			
		Brann i tunell	X			
		Brann i fly	X			
		Brann i båt	X			
		Brann i bygg og anlegg	X			
	Eksplosjon	Eksplosjon i industri	X			
		Eksplosjon i tankanlegg	X			
		Eksplosjon i fyrverkeri- el. eksplosivlager	X			
	Svikt i kritiske samfunns-funksjoner	Dambrudd	X			
		Forurensning av drikkevann	X			
		Bortfall av energiforsyning	X			
		Bortfall av telekom/IKT	X			
		Svikt i vannforsyning	X			
		Svikt i avløps- og overvannshåndtering	X			
Svikt i fremkommelighet		X				
Annet	Svikt i nød- og redningstjenesten	X				
	Beskriv:	X				

## D Områder for ny bebyggelse – Fritidsbebyggelse

### F1 Libakken – Smørfjord

Dagens planformål: LNF  
 Dagens arealbruk: Landbruk og utmark/skog  
 Gjeldende plan: Kommuneplanens arealdel 2000  
 Foreslått formål: Fritidsbebyggelse  
 Arealstørrelse: 63 dekar  
 Forslagsstiller: Porsanger kommune

Beskrivelse: Nytt konsentrert fritidsboligfelt med gode kvaliteter og nærhet til løypenett og friluftsområder.



Tema	Konsekvens	Forklaring
Forurensning og støy		Ikke vesentlige støykilder. Ikke registrert grunnforurensning eller kjennskap til forurensningskilde.
Naturmangfold		Ingen kjente/registrerte naturverdier av betydning i området. Byggeområdet er av begrenset omfang. Liten/ingen vesentlig påvirkning av tiltak på bakgrunn av dagens kunnskapsgrunnlag. Bør vurderes nærmere på reguleringsplannivå.
Landskap, byggeskikk og estetikk		Ingen vesentlige landskapsvirkninger. Rammer for utforming må fastsettes i reguleringsplan.
Transportbehov		Ikke relevant
Teknisk infrastruktur		Privat vann og avløp tillates i områder med umiddelbar nærhet til kjørevei.
Samisk natur- og kulturgrunnlag (unntatt reindrift)		Utbygging i dette området berører ikke viktige områder for samisk eller kvensk natur- og kulturgrunnlag og vil ikke medføre negative konsekvenser for næringsutøvelse eller kultur og samfunnsliv. Større samlet utbygging av fritidsboligområder kan medføre endret stedsidentitet.
Jordbruk og sikring av jordressurser		Området er registrert som dyrkbart og ligger inntil et fulldyrket areal i drift. Det vurderes som noe negativt å etablere hyttefelt i nærhet til jordbruksareal i drift. Tema bør vurderes på reguleringsplannivå.
Reindrift		Områdene er plassert i siidagrense i område for vårbeite og sommerbeite. Vestre delområde er plassert i tilknytning til en flyttlei som er tegnet inn over og mellom eksisterende bebyggelse i området. Det forutsettes at flyttlei kan ivaretas i regulering.
Naturressurser		Ingen naturressurser.
Kulturminner og kulturmiljø		Ingen kjente/registrerte kulturminner eller kulturmiljø blir berørt.
Nærmiljø, grønnstruktur og friluftsliv		Ingen konsekvenser for eksisterende grønnstruktur eller friluftslivsområder. Nærhet til friluftsområder og løyper.
Befolkningsutvikling og tjenestebehov		Nærhet til handel. Kan bidra til styrking av lokalt næringsliv.
Samfunnssikkerhet, risiko og sårbarhet		Under marin grense, ikke kartlagt grunnforhold. Trygg byggegrunn må utredes i reguleringsplan.

Samlet vurdering og alternativer: Samlet middels negativ konsekvens. Tiltaket er i tråd med mål om utvikling av attraktive og varierte hytteområder. Flyttlei for reindrift og forhold til jordbruksareal i drift må avklares på reguleringsplannivå. Jordbruksarealet bør ikke avsettes til fritidsbolig. Sikker byggegrunn må utredes.

Konklusjon: Etter vektning av negative konsekvenser mot kommunens mål om utvikling av attraktive og varierte hytteområder anbefales området avsatt til fritidsbebyggelse.

Vedlegg - Konsekvensutredninger – enkeltområder

F1 Libakken – Smørfjord

Mulig uønsket hendelse			Prioritert			Risiko
			Nei	Ja	Rep	
Naturhendelser	Ekstremvær	Storm og orkan	X			
		Lyn og torden	X			
		Ekstrem nedbør vinter	X			
		Ekstrem nedbør sommer	X			
	Flom	Stormflo	X			
		Flom store vassdrag	X			
		Flom i mindre vassdrag	X			
		Urban flom og overvann	X			
	Skred	Erosjon	X			
		Kvikkleire		X		
		Steinskred	X			
		Jordskred	X			
		Snøskred	X			
Skog- og lyngbrann	Fjellskred (flodbølge)	X				
	Skog- og lyngbrann	X				
Andre uønskede hendelser	Ulykke transport-middel	Trafikkulykke fotgjenger		X		
		Trafikkulykke kjørende		X		
		Båthavari (småbåter)	X			
		Skipshavari	X			
		Flyulykke (helikopter/småfly)	X			
		Flyulykke (store fly, passasjerfly)	X			
	Næring og industri	Utslipp av farlige stoffer	X			
		Akutt forurensning	X			
		Grunnforurensning	X			
	Brann	Brann i industri	X			
		Brann i tunell	X			
		Brann i fly	X			
		Brann i båt	X			
		Brann i bygg og anlegg		X		
	Eksplosjon	Eksplosjon i industri	X			
		Eksplosjon i tankanlegg	X			
		Eksplosjon i fyrverkeri- el. eksplosivlager	X			
	Svikt i kritiske samfunns-funksjoner	Dambrudd	X			
		Forurensning av drikkevann		X	X	
		Bortfall av energiforsyning	X			
Bortfall av telekom/IKT		X				
Svikt i vannforsyning		X				
Svikt i avløps- og overvannshåndtering		X				
Svikt i fremkommelighet		X				
Annet	Svikt i nød- og redningstjenesten	X				
	Beskriv: Snøskuterulykke		X			



## F2 Bringnes – Smørfjord

Dagens planformål: LNF  
 Dagens arealbruk: LNF + fritidsbolig  
 Gjeldende plan: Kommuneplanens arealdel 2000  
 Foreslått formål: Fritidsbebyggelse  
 Arealstørrelse: 49 dekar  
 Forslagsstiller: Porsanger kommune

Beskrivelse: Nytt konsentrert fritidsboligfelt med gode kvaliteter og nærhet til løypenett, strandlinje og friluftsområder.



Tema	Konsekvens	Forklaring
Forurensning og støy		Ikke vesentlige støykilder. Ikke registrert grunnforurensning eller kjennskap til forurensningskilde.
Naturmangfold		Ingen kjente/registrerte naturverdier av betydning i området. Byggeområdet er av begrenset omfang. Liten/ingen vesentlig påvirkning av tiltak på bakgrunn av dagens kunnskapsgrunnlag. Bør vurderes nærmere på reguleringsplannivå.
Landskap, byggeskikk og estetikk		Åpent landskap. Tiltaket vil ha fjernvirkning fra Smørfjord. Rammer for utforming må fastsettes i reguleringsplan.
Transportbehov		Ikke relevant
Teknisk infrastruktur		Privat vann og avløp tillates i områder med umiddelbar nærhet til kjørevei.
Samisk natur- og kulturgrunnlag (unntatt reindrift)		Utbygging i dette området berører ikke viktige områder for samisk eller kvensk natur- og kulturgrunnlag og vil ikke medføre negative konsekvenser for næringsutøvelse eller kultur og samfunnsliv. Større samlet utbygging av fritidsboligområder kan medføre endret stedsidentitet.
Jordbruk og sikring av jordressurser		Området har lite landbruksverdi. Området er ikke registrert som dyrkbart. Området er beitekartlagt for sau og har verdi mindre godt beite.
Reindrift		Området er fredet for reinbeite i forskrift og brukes kun på dispensasjon i nødstilfeller av dyrevelferdsmessige hensyn. Liten eller ingen vesentlig betydning for reindrift.
Naturressurser		Ingen naturressurser.
Kulturminner og kulturmiljø		Ingen kjente/registrerte kulturminner eller kulturmiljø blir berørt.
Nærmiljø, grønstruktur og friluftsliv		Ingen konsekvenser for eksisterende grønstruktur eller friluftslivsområder. Nærhet til friluftsområder og løyper.
Befolkningsutvikling og tjenestebehov		Nærhet til handel. Kan bidra til styrking av lokalt næringsliv.
Samfunnssikkerhet, risiko og sårbarhet		Under marin grense, ikke kartlagt grunnforhold. Sikker byggegrunn må utredes i reguleringsplan.

Samlet vurdering og alternativer: Samlet liten negativ konsekvens. Tiltaket er i tråd med mål om utvikling av attraktive og varierte hytteområder. Sikker byggegrunn må utredes og dokumenteres.

Konklusjon: Etter vektning av negative konsekvenser mot kommunens mål om utvikling av attraktive og varierte hytteområder anbefales området avsatt til fritidsbebyggelse.

Vedlegg - Konsekvensutredninger – enkeltområder

F2 Bringnes – Smørfjord

Mulig uønsket hendelse			Prioritert			Risiko
			Nei	Ja	Rep	
Naturhendelser	Ekstremvær	Storm og orkan	X			
		Lyn og torden	X			
		Ekstrem nedbør vinter	X			
		Ekstrem nedbør sommer	X			
	Flom	Stormflo	X			
		Flom store vassdrag	X			
		Flom i mindre vassdrag	X			
		Urban flom og overvann	X			
	Skred	Erosjon	X			
		Kvikkleire			X	
		Steinskred	X			
		Jordskred	X			
		Snøskred	X			
Skog- og lyngbrann	Fjellskred (flodbølge)	X				
	Skog- og lyngbrann	X				
Andre uønskede hendelser	Ulykke transport-middel	Trafikkulykke fotgjenger		X		
		Trafikkulykke kjørende		X		
		Båthavari (småbåter)	X			
		Skipshavari	X			
		Flyulykke (helikopter/småfly)	X			
		Flyulykke (store fly, passasjerfly)	X			
	Næring og industri	Utslipp av farlige stoffer	X			
		Akutt forurensning	X			
		Grunnforurensning	X			
	Brann	Brann i industri	X			
		Brann i tunell	X			
		Brann i fly	X			
		Brann i båt	X			
		Brann i bygg og anlegg		X		
	Eksplosjon	Eksplosjon i industri	X			
		Eksplosjon i tankanlegg	X			
		Eksplosjon i fyrverkeri- el. eksplosivlager	X			
	Svikt i kritiske samfunns-funksjoner	Dambrudd	X			
		Forurensning av drikkevann			X	
		Bortfall av energiforsyning	X			
Bortfall av telekom/IKT		X				
Svikt i vannforsyning		X				
Svikt i avløps- og overvannshåndtering		X				
Svikt i fremkommelighet		X				
Annet	Svikt i nød- og redningstjenesten	X				
	Beskriv: Snøskuterulykke		X			

### F3 Bringnes – Oldefjord

Dagens planformål: LNF  
 Dagens arealbruk: LNF  
 Gjeldende plan: Kommuneplanens arealdel 2000  
 Foreslått formål: Fritidsbebyggelse  
 Arealstørrelse: 75 dekar  
 Forslagsstiller: Porsanger kommune

Beskrivelse: Nytt konsentrert fritidsboligfelt med gode kvaliteter og nærhet til løypenett, strandlinje og friluftsområder.



Tema	Konsekvens	Forklaring
Forurensning og støy		Ikke vesentlige støykilder. Ikke registrert grunnforurensning eller kjennskap til forurensningskilde.
Naturmangfold		Tiltaksområdet grenser mot naturtype Strandeng og strandsump med lokalt viktig verdi (DN håndbok 13). Det vurderes at byggeområde vil ha liten påvirkning på lokaliteten. Tema bør vurderes nærmere på reguleringsplannivå.
Landskap, byggeskikk og estetikk		Åpent landskap. Tiltaket vil ha fjernvirkning fra Smørfjord. Rammer for utforming må fastsettes i reguleringsplan.
Transportbehov		Ikke relevant
Teknisk infrastruktur		Privat vann og avløp tillates i områder med umiddelbar nærhet til kjørevei.
Samisk natur- og kulturgrunnlag (unntatt reindrift)		Utbygging i dette området berører ikke viktige områder for samisk eller kvensk natur- og kulturgrunnlag og vil ikke medføre negative konsekvenser for næringsutøvelse eller kultur og samfunnsliv. Større samlet utbygging av fritidsboligområder kan medføre endret stedsidentitet.
Jordbruk og sikring av jordressurser		Området berører 34 daa dyrket mark. Arealet er ikke i drift og er under gjengroing. Deler av arealet er registrert med stor verdi. Arealet er antakeligvis marginalt med tanke på maskinell drift. Deler av området er registrert som godt og svært godt beite på bakgrunn av beitekartlegging. Avbøtende tiltak vurderes i reguleringsplan.
Reindrift		Området er fredet for reinbeite i forskrift og brukes kun på dispensasjon i nødstilfeller av dyrevelferdsmessige hensyn. Liten eller ingen vesentlig betydning for reindrift.
Naturressurser		Ingen naturressurser.
Kulturminner og kulturmiljø		Ingen kjente/registrerte kulturminner eller kulturmiljø blir berørt.
Nærmiljø, grønstruktur og friluftsliv		Nærhet til friluftsområder og løyper. Bringnes er et kartlagt viktig nærturterreng. Må bevare forbindelseslinjer langs/ved strandsonen. Ivaretas i reguleringsplan.
Befolkningsutvikling og tjenestebehov		Nærhet til handel. Kan bidra til styrking av lokalt næringsliv.
Samfunnssikkerhet, risiko og sårbarhet		Under marin grense, ikke kartlagt grunnforhold. Trygg byggegrunn og betryggende drikkevann må dokumenteres.

Samlet vurdering og alternativer: Samlet liten negativ konsekvens. Friluftsliv må ivaretas i reguleringsplan. Tiltaket er i tråd med mål om utvikling av attraktive og varierte hytteområder. Sikker byggegrunn må utredes og dokumenteres.

Konklusjon: Etter vektning av negative konsekvenser mot kommunens mål om utvikling av attraktive og varierte hytteområder anbefales området avsatt til fritidsbebyggelse.

F3 Bringnes – Oldefjord

Mulig uønsket hendelse			Prioritert			Risiko
			Nei	Ja	Rep	
Naturhendelser	Ekstremvær	Storm og orkan	X			
		Lyn og torden	X			
		Ekstrem nedbør vinter	X			
		Ekstrem nedbør sommer	X			
	Flom	Stormflo	X			
		Flom store vassdrag	X			
		Flom i mindre vassdrag	X			
		Urban flom og overvann	X			
	Skred	Erosjon	X			
		Kvikkleire			X	
		Steinskred	X			
		Jordskred	X			
		Snøskred	X			
Skog- og lyngbrann	Fjellskred (flodbølge)	X				
	Skog- og lyngbrann	X				
Andre uønskede hendelser	Ulykke transport-middel	Trafikkulykke fotgjenger		X		
		Trafikkulykke kjørende		X		
		Båthavari (småbåter)	X			
		Skipshavari	X			
		Flyulykke (helikopter/småfly)	X			
		Flyulykke (store fly, passasjerfly)	X			
	Næring og industri	Utslipp av farlige stoffer	X			
		Akutt forurensning	X			
		Grunnforurensning	X			
	Brann	Brann i industri	X			
		Brann i tunell	X			
		Brann i fly	X			
		Brann i båt	X			
		Brann i bygg og anlegg		X		
	Eksplosjon	Eksplosjon i industri	X			
		Eksplosjon i tankanlegg	X			
		Eksplosjon i fyrverkeri- el. eksplosivlager	X			
	Svikt i kritiske samfunns-funksjoner	Dambrudd	X			
		Forurensning av drikkevann			X	
		Bortfall av energiforsyning	X			
Bortfall av telekom/IKT		X				
Svikt i vannforsyning		X				
Svikt i avløps- og overvannshåndtering		X				
Svikt i fremkommelighet		X				
Annet	Svikt i nød- og redningstjenesten	X				
	Beskriv: Snøskuterulykke		X			

## F4 Olderfjordelva nord – fortetting

Dagens planformål: LNF  
 Dagens arealbruk: Spredt fritidsbebyggelse  
 Gjeldende plan: Kommuneplanens arealdel 2000  
 Foreslått formål: LNF-spredt fritidsbebyggelse  
 Arealstørrelse: 16 dekar  
 Forslagsstiller: Porsanger kommune

Beskrivelse: Fortetting av område med eksisterende fritidsbebyggelse.



Tema	Konsekvens	Forklaring
Forurensning og støy		Ikke vesentlige støykilder. Ikke registrert grunnforurensning eller kjennskap til forurensningskilde.
Naturmangfold		Ingen kjente/registrerte naturverdier av betydning. Planen medfører begrenset ny bebyggelse. Liten/ingen vesentlig påvirkning av tiltak. Ikke behov for ytterligere kartlegging.
Landskap, byggeskikk og estetikk		Ingen vesentlige landskapsvirkninger. Bebyggelse bør tilpasses eksisterende bygningsmiljø. Rammer for utforming må fastsettes i bestemmelsene til kommuneplanens arealdel.
Transportbehov		Ikke relevant
Teknisk infrastruktur		Offentlig vann. Privat avløp må etableres.
Samisk natur- og kulturgrunnlag (unntatt reindrift)		Utbygging i dette området berører ikke viktige områder for samisk eller kvensk natur- og kulturgrunnlag og vil ikke medføre negative konsekvenser for næringsutøvelse eller kultur og samfunnsliv. Større samlet utbygging av fritidsboligområder kan medføre endret stedsidentitet.
Jordbruk og sikring av jordressurser		Området ligger avgrenset mot eksisterende fulldyrket areal i drift. Område for ny bebyggelse berører ikke dyrket mark og aktuelt område for nydyrking. Ingen vesentlig negativ konsekvens for jordbruk og sikring av jordressurser.
Reindrift		Området er innlemmet av tettstedsbebyggelse og jordbrukareal og har liten/ingen vesentlig verdi som reinbeiteområde.
Naturressurser		Ingen naturressurser.
Kulturminner og kulturmiljø		To registrerte automatisk fredede kulturminner innenfor området (fjøs- og hustuft). Disse må ivaretas ved utbygging.
Nærmiljø, grønnstruktur og friluftsliv		Ingen konsekvenser for eksisterende grønnstruktur eller friluftslivsområder. Nærhet til friluftsområder og løyper.
Befolkningsutvikling og tjenestebehov		Nærhet til handel. Kan bidra til styrking av lokalt næringsliv.
Samfunnssikkerhet, risiko og sårbarhet		Under marin grense, ikke kartlagt grunnforhold. Trygg byggegrunn og betryggende drikkevann må dokumenteres. Ny avkjørsel til E6 tillates ikke. Ved utvidet bruk må avkjørsel utbedres.

Samlet vurdering og alternativer: Samlet liten negativ konsekvens. Friluftsliv må ivaretas i reguleringsplan. Tiltaket er i tråd med mål om utvikling av attraktive og varierte hytteområder. Sikker byggegrunn må utredes og dokumenteres.

Konklusjon: Etter vektning av negative konsekvenser mot kommunens mål om utvikling av attraktive og varierte hytteområder anbefales området avsatt til LNF-spredt fritidsbebyggelse.

F4 Olderfjordelva nord – fortetting

Mulig uønsket hendelse			Prioritert			Risiko
			Nei	Ja	Rep	
Naturhendelser	Ekstremvær	Storm og orkan	X			
		Lyn og torden	X			
		Ekstrem nedbør vinter	X			
		Ekstrem nedbør sommer	X			
	Flom	Stormflo	X			
		Flom store vassdrag	X			
		Flom i mindre vassdrag	X			
		Urban flom og overvann	X			
	Skred	Erosjon	X			
		Kvikkleire			X	
		Steinskred	X			
		Jordskred	X			
		Snøskred	X			
	Skog- og lyngbrann	Fjellskred (flodbølge)	X			
Skog- og lyngbrann		X				
Andre uønskede hendelser	Ulykke transport-middel	Trafikkulykke fotgjenger		X		
		Trafikkulykke kjørende		X		
		Båthavari (småbåter)	X			
		Skipshavari	X			
		Flyulykke (helikopter/småfly)	X			
		Flyulykke (store fly, passasjerfly)	X			
	Næring og industri	Utslipp av farlige stoffer	X			
		Akutt forurensning	X			
		Grunnforurensning	X			
	Brann	Brann i industri	X			
		Brann i tunell	X			
		Brann i fly	X			
		Brann i båt	X			
		Brann i bygg og anlegg		X		
	Eksplosjon	Eksplosjon i industri	X			
		Eksplosjon i tankanlegg	X			
		Eksplosjon i fyrverkeri- el. eksplosivlager	X			
	Svikt i kritiske samfunns-funksjoner	Dambrudd	X			
		Forurensning av drikkevann			X	
		Bortfall av energiforsyning	X			
		Bortfall av telekom/IKT	X			
		Svikt i vannforsyning	X			
		Svikt i avløps- og overvannshåndtering	X			
Svikt i fremkommelighet		X				
Annet	Svikt i nød- og redningstjenesten	X				
	Beskriv: Snøskuterulykke		X			

## F5 Åsheim hyttefelt

Dagens planformål: LNF  
 Dagens arealbruk:  
 Gjeldende plan: Kommuneplanens arealdel 2000 +  
 reguleringsplan for Olderfjord 1977  
 Foreslått formål: Fritidsbebyggelse  
 Arealstørrelse: 179 dekar  
 Forslagsstiller: Porsanger kommune

Beskrivelse: Nytt konsentrert fritidsboligfelt tilknyttet eksisterende bebyggelse med gode kvaliteter og nærhet til løypenett og friluftsområder.



Tema	Konsekvens	Forklaring
Forurensning og støy		Ikke vesentlige støykilder. Ikke registrert grunnforurensning eller kjennskap til forurensningskilde.
Naturmangfold		Ingen kjente/registrerte naturverdier av betydning i området. Området kan ha verdier for naturmangfold som ikke er registrert. Tiltaket medfører økt ferdsel og bruk, samt nedbygging av naturområde. Verdier og eventuelle avbøtende tiltak må vurderes nærmere ved regulering.
Landskap, byggeskikk og estetikk		Kan ha noe fjernvirkning fra Olderfjord sentrum. Rammer for utforming må fastsettes i reguleringsplan.
Transportbehov		Ikke relevant
Teknisk infrastruktur		Privat vann og avløp tillates i områder med umiddelbar nærhet til kjørevei.
Samisk natur- og kulturgrunnlag (unntatt reindrift)		Utbygging i dette området berører ikke viktige områder for samisk eller kvensk natur- og kulturgrunnlag og vil ikke medføre negative konsekvenser for næringsutøvelse eller kultur og samfunnsliv. Større samlet utbygging av fritidsboligområder kan medføre endret stedsidentitet.
Jordbruk og sikring av jordressurser		Utbygging berører et eksisterende overflatedyrket/fulldyrket areal på 8 daa. Arealet er ikke i drift. Øvrig areal innenfor området er ikke registrert som dyrkbart. Området er lite drivverdige, men kan skjermes for nedbygging. Avbøtende tiltak bør vurderes i reguleringsplan.
Reindrift		Området er innlemmet av tettstedsbebyggelse og har liten/ingen vesentlig verdi som reinbeiteområde. Full utbygging av området kan ha positive konsekvenser for reindriften i form av at færre rein trekker ned i Olderfjord.
Naturressurser		Ingen naturressurser.
Kulturminner og kulturmiljø		Ingen kjente/registrerte kulturminner eller kulturmiljø blir berørt innenfor området.
Nærmiljø, grønstruktur og friluftsliv		Ligger i nærheten av kartlagt friluftsområde. Utbygging bør ivareta fortsatt god adgang til nærturterreng ved Gáicajávrrit. Ivaretas i reguleringsplan.
Befolkningsutvikling og tjenestebehov		Nærhet til handel. Kan bidra til styrking av lokalt næringsliv.
Samfunnssikkerhet, risiko og sårbarhet		Under marin grense, ikke kartlagt grunnforhold. Trygg byggegrunn må utredes ved regulering. Betyggende drikkevann må utredes. Atkomst og utbedring av avkjørsel til E6 må vurderes. Sikkerhet knyttet til intern snøskutertrafikk og tilknytning til løype må vurderes.

Samlet vurdering og alternativer: Samlet liten negativ konsekvens. Tiltaket er i tråd med mål om utvikling av attraktive og varierte hytteområder. Sikker byggegrunn og trafiksikkerhet må utredes og dokumenteres i reguleringsplan.

Konklusjon: Etter vekting av negative konsekvenser mot kommunens mål om utvikling av attraktive og varierte hytteområder anbefales området avsatt til fritidsbebyggelse.

Vedlegg - Konsekvensutredninger – enkeltområder

F5 Åsheim hyttefelt

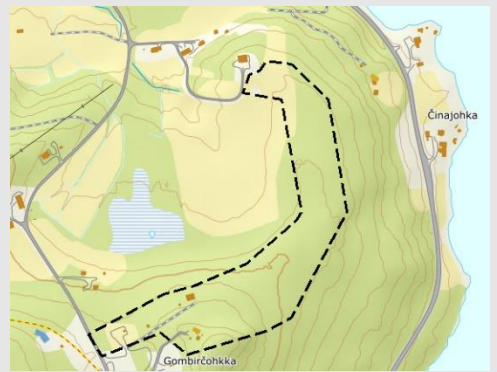
Mulig uønsket hendelse			Prioritert			Risiko
			Nei	Ja	Rep	
Naturhendelser	Ekstremvær	Storm og orkan	X			
		Lyn og torden	X			
		Ekstrem nedbør vinter	X			
		Ekstrem nedbør sommer	X			
	Flom	Stormflo	X			
		Flom store vassdrag	X			
		Flom i mindre vassdrag			X	
		Urban flom og overvann	X			
		Erosjon	X			
	Skred	Kvikkleire		X		
		Steinskred	X			
		Jordskred	X			
		Snøskred	X			
Fjellskred (flodbølge)		X				
Skog- og lyngbrann	Skog- og lyngbrann	X				
Andre uønskede hendelser	Ulykke transport-middel	Trafikkulykke fotgjenger		X		
		Trafikkulykke kjørende		X		
		Båthavari (småbåter)	X			
		Skipshavari	X			
		Flyulykke (helikopter/småfly)	X			
		Flyulykke (store fly, passasjerfly)	X			
	Næring og industri	Utslipp av farlige stoffer	X			
		Akutt forurensning	X			
		Grunnforurensning	X			
	Brann	Brann i industri	X			
		Brann i tunell	X			
		Brann i fly	X			
		Brann i båt	X			
		Brann i bygg og anlegg		X		
	Eksplosjon	Eksplosjon i industri	X			
		Eksplosjon i tankanlegg	X			
		Eksplosjon i fyrverkeri- el. eksplosivlager	X			
	Svikt i kritiske samfunns-funksjoner	Dambrudd	X			
		Forurensning av drikkevann			X	
		Bortfall av energiforsyning	X			
Bortfall av telekom/IKT		X				
Svikt i vannforsyning		X				
Svikt i avløps- og overvannshåndtering		X				
Svikt i fremkommelighet		X				
Svikt i nød- og redningstjenesten	X					
Annet	Beskriv: Snøskuterulykke		X			



## F6 Igeldas hyttefelt

Dagens planformål: LNF  
 Dagens arealbruk:  
 Gjeldende plan: Kommuneplanens arealdel 2000  
 Foreslått formål: Fritidsbebyggelse  
 Arealstørrelse: 39 dekar  
 Forslagsstiller: Porsanger kommune

Beskrivelse: Nytt konsentrert fritidsboligfelt tilknyttet eksisterende bebyggelse med gode kvaliteter og nærhet til løypenett og friluftsområder.



Tema	Konsekvens	Forklaring
Forurensning og støy		Ikke vesentlige støykilder. Ikke registrert grunnforurensning eller kjennskap til forurensningskilde.
Naturmangfold		Ingen kjente/registrerte naturverdier av betydning i området. Området kan ha verdier for naturmangfold som ikke er registrert. Tiltaket medfører økt ferdsel og bruk, samt nedbygging av naturområde. Verdier og eventuelle avbøtende tiltak må vurderes nærmere ved regulering.
Landskap, byggeskikk og estetikk		Kan medføre fjernvirkning. Bygg bør trekkes inn fra skrent for å unngå silhuett. Rammer for utforming må fastsettes i reguleringsplan.
Transportbehov		Ikke relevant
Teknisk infrastruktur		Privat vann og avløp tillates i områder med umiddelbar nærhet til kjørevei.
Samisk natur- og kulturgrunnlag (unntatt reindrift)		Utbygging i dette området berører ikke viktige områder for samisk eller kvensk natur- og kulturgrunnlag og vil ikke medføre negative konsekvenser for næringsutøvelse eller kultur og samfunnsliv. Større samlet utbygging av fritidsboligområder kan medføre endret stedsidentitet. Fra boligområde til fritidsboligområde. Lokal motstand mot fritidsbebyggelse blant enkelte beboere.
Jordbruk og sikring av jordressurser		Området ligger i nærhet til eksisterende jordbruksareal i drift, noe som kan medføre økt konfliktnivå med tanke på støy, lukt og ferdsel. I tillegg vil utbygging føre til omdisponering av noe overflatedyrket jordbruksareal som ikke er i drift. Tema bør avklares på reguleringsplannivå.
Reindrift		Området er innlemmet av eksisterende bolig- og fritidsbebyggelse og jordbruksareal i drift og har liten/ingen vesentlig verdi som reinbeiteområde.
Naturressurser		Ingen naturressurser.
Kulturminner og kulturmiljø		Ingen kjente/registrerte kulturminner eller kulturmiljø blir berørt innenfor området.
Nærmiljø, grønnsstruktur og friluftsliv		Ingen konsekvenser for eksisterende grønnsstruktur eller friluftslivsområder. Nærhet til friluftsområder og løyper.
Befolkningsutvikling og tjenestebehov		Nærhet til handel. Kan bidra til styrking av lokalt næringsliv.
Samfunnssikkerhet, risiko og sårbarhet		Svært stor/stor sannsynlighet for funn av kvikkleire. Trygg byggegrunn må utredes ved regulering. Betyggende drikkevann må utredes. Atkomst og utbedring av avkjørsel til E6 må vurderes. Sikkerhet knyttet til intern snøskutertrafikk og tilknytning til løype må vurderes.

### Samlet vurdering og alternativer:

Samlet middels konsekvens av tiltaket. Grunnforhold, drikkevann, avløp og trafikksikkerhet må kartlegges/dokumenteres ifm regulering. Tiltaket er i tråd med mål om utvikling av attraktive og varierte hytteområder. Hensynet til jordbruksareal i drift må avklares på reguleringsplannivå.

Alternativt tillate spredt bolig- og fritidsbebyggelse.

**Konklusjon:** Etter vektning av negative konsekvenser mot kommunens mål om utvikling av attraktive og varierte hytteområder anbefales området avsatt til fritidsbebyggelse. Området er egnet for relativt konsentrert utbygging og krever felles avklaringer av enkelte tema. Området anbefales derfor avsatt til konsentrert fritidsbebyggelse.

Vedlegg - Konsekvensutredninger – enkeltområder

F6 Igeldas hyttefelt

Mulig uønsket hendelse			Prioritert			Risiko
			Nei	Ja	Rep	
Naturhendelser	Ekstremvær	Storm og orkan	X			
		Lyn og torden	X			
		Ekstrem nedbør vinter	X			
		Ekstrem nedbør sommer	X			
	Flom	Stormflo	X			
		Flom store vassdrag	X			
		Flom i mindre vassdrag	X			
		Urban flom og overvann	X			
	Skred	Erosjon	X			
		Kvikkleire			X	
		Steinskred	X			
		Jordskred	X			
		Snøskred	X			
Skog- og lyngbrann	Fjellskred (flodbølge)	X				
	Skog- og lyngbrann	X				
Andre uønskede hendelser	Ulykke transport-middel	Trafikkulykke fotgjenger		X		
		Trafikkulykke kjørende		X		
		Båthavari (småbåter)	X			
		Skipshavari	X			
		Flyulykke (helikopter/småfly)	X			
		Flyulykke (store fly, passasjerfly)	X			
	Næring og industri	Utslipp av farlige stoffer	X			
		Akutt forurensning	X			
		Grunnforurensning	X			
	Brann	Brann i industri	X			
		Brann i tunell	X			
		Brann i fly	X			
		Brann i båt	X			
		Brann i bygg og anlegg		X		
	Eksplosjon	Eksplosjon i industri	X			
		Eksplosjon i tankanlegg	X			
		Eksplosjon i fyrverkeri- el. eksplosivlager	X			
	Svikt i kritiske samfunns-funksjoner	Dambrudd	X			
		Forurensning av drikkevann			X	
		Bortfall av energiforsyning	X			
		Bortfall av telekom/IKT	X			
		Svikt i vannforsyning	X			
		Svikt i avløps- og overvannshåndtering	X			
Svikt i fremkommelighet		X				
Annet	Svikt i nød- og redningstjenesten	X				
	Beskriv: Snøskuterulykke		X			

## F7 Børselv hyttegrennd

Dagens planformål: LNF  
 Dagens arealbruk: Utmark - skog  
 Gjeldende plan: Kommuneplanens arealdel 2000  
 Foreslått formål: LNF - Spredt fritidsbebyggelse  
 Arealstørrelse: 18 dekar  
 Forslagsstiller: Porsanger kommune

Beskrivelse:  
 Område for spredt fritidsbebyggelse. Gode kvaliteter og nærhet til løypenett og friluftsområder.



Tema	Konsekvens	Forklaring
Forurensning og støy		Ikke vesentlige støykilder. Ikke registrert grunnforurensning eller kjennskap til forurensningskilde.
Naturmangfold		Ingen kjente/registrerte naturverdier av betydning i området. Byggeområdet er av begrenset omfang. Liten/ingen vesentlig påvirkning av tiltak på bakgrunn av dagens kunnskapsgrunnlag.
Landskap, byggeskikk og estetikk		Ingen vesentlige landskapsvirkninger. Rammer for utforming må fastsettes i reguleringsplan.
Transportbehov		Ikke relevant
Teknisk infrastruktur		Privat vann og avløp tillates i områder med umiddelbar nærhet til kjørevei.
Samisk natur- og kulturgrunnlag (unntatt reindrift)		Utbygging i dette området berører ikke viktige områder for samisk eller kvensk natur- og kulturgrunnlag og vil ikke medføre negative konsekvenser for næringsutøvelse eller kultur og samfunnsliv. Større samlet utbygging av fritidsboligområder kan medføre endret stedsidentitet.
Jordbruk og sikring av jordressurser		Området har ingen landbruksverdi.
Reindrift		Området er innlemmet av eksisterende bolig- og fritidsbebyggelse og jordbruksareal i drift og har liten/ingen vesentlig verdi som reinbeiteområde.
Naturressurser		Ingen naturressurser.
Kulturminner og kulturmiljø		Ingen kjente/registrerte kulturminner eller kulturmiljø blir berørt innenfor området.
Nærmiljø, grønstruktur og friluftsliv		Ingen konsekvenser for eksisterende grønstruktur eller friluftslivsområder. Nærhet til friluftsområder og løyper.
Befolkningsutvikling og tjenestebehov		Nærhet til handel. Kan bidra til styrking av lokalt næringsliv.
Samfunnssikkerhet, risiko og sårbarhet		Stor sannsynlighet for funn av kvikkleire. Trygg byggegrunn og betryggende drikkevann må dokumenteres.

Samlet vurdering og alternativer: Samlet få negative konsekvenser av tiltaket. Tiltaket er i tråd med mål om utvikling av attraktive og varierte hytteområder. Sikker byggegrunn og betryggende drikkevann må utredes og dokumenteres.

Konklusjon: Etter vektning av negative konsekvenser mot kommunens mål om utvikling av attraktive og varierte hytteområder anbefales området avsatt til LNF spredt fritidsboliger.

F7 Børselv hyttegren

Mulig uønsket hendelse			Prioritert			Risiko
			Nei	Ja	Rep	
Naturhendelser	Ekstremvær	Storm og orkan	X			
		Lyn og torden	X			
		Ekstrem nedbør vinter	X			
		Ekstrem nedbør sommer	X			
	Flom	Stormflo	X			
		Flom store vassdrag	X			
		Flom i mindre vassdrag	X			
		Urban flom og overvann	X			
	Skred	Erosjon	X			
		Kvikkleire			X	
		Steinskred	X			
		Jordskred	X			
		Snøskred	X			
Skog- og lyngbrann	Fjellskred (flodbølge)	X				
	Skog- og lyngbrann	X				
Andre uønskede hendelser	Ulykke transport-middel	Trafikkulykke fotgjenger		X		
		Trafikkulykke kjørende		X		
		Båthavari (småbåter)	X			
		Skipshavari	X			
		Flyulykke (helikopter/småfly)	X			
		Flyulykke (store fly, passasjerfly)	X			
	Næring og industri	Utslipp av farlige stoffer	X			
		Akutt forurensning	X			
		Grunnforurensning	X			
	Brann	Brann i industri	X			
		Brann i tunell	X			
		Brann i fly	X			
		Brann i båt	X			
		Brann i bygg og anlegg		X		
	Eksplosjon	Eksplosjon i industri	X			
		Eksplosjon i tankanlegg	X			
		Eksplosjon i fyrverkeri- el. eksplosivlager	X			
	Svikt i kritiske samfunns-funksjoner	Dambrudd	X			
		Forurensning av drikkevann			X	
		Bortfall av energiforsyning	X			
Bortfall av telekom/IKT		X				
Svikt i vannforsyning		X				
Svikt i avløps- og overvannshåndtering		X				
Svikt i fremkommelighet		X				
Annet	Svikt i nød- og redningstjenesten	X				
	Beskriv: Snøskuterulykke		X			

## F8 Gjøkhaugen hyttefelt - utvidelse

Dagens planformål: Fritidsbebyggelse/LNF  
 Dagens arealbruk: 7 hytter  
 Gjeldende plan: Kommuneplanens arealdel 2000  
 Foreslått formål: Fritidsbebyggelse  
 Arealstørrelse: 96 dekar  
 Forslagsstiller: Porsanger kommune



Beskrivelse:  
 Utvidelse av avsatt område for fritidsbebyggelse ved Gjøkhaugen sør for Børseelv. Det stilles krav til reguleringsplan.

Tema	Konsekvens	Forklaring
Forurensning og støy		Ikke vesentlige støykilder. Ikke registrert grunnforurensning eller kjennskap til forureningskilde.
Naturmangfold		Ingen kjente/registrerte naturverdier av betydning i området. Bør kartlegges og vurderes nærmere på reguleringsplannivå.
Landskap, byggeskikk og estetikk		Ingen vesentlige landskapsvirkninger. Rammer for utforming må fastsettes i reguleringsplan.
Transportbehov		Ikke relevant
Teknisk infrastruktur		Privat vann og avløp tillates i områder med umiddelbar nærhet til kjørevei.
Samisk natur- og kulturgrunnlag (unntatt reindrift)		Utbygging i dette området berører ikke viktige områder for samisk eller kvensk natur- og kulturgrunnlag og vil ikke medføre negative konsekvenser for næringsutøvelse eller kultur og samfunnsliv.
Jordbruk og sikring av jordressurser		Byggeområdet berører ikke dyrket eller dyrkbar jord.
Reindrift		Området ligger i område med sjønære vårbeiter hvor det blir tidlig bart på våren. Middels negativ betydning for reindrift.
Naturressurser		Ingen naturressurser.
Kulturminner og kulturmiljø		Ingen kjente/registrerte kulturminner eller kulturmiljø blir berørt innenfor området.
Nærmiljø, grønstruktur og friluftsliv		Ingen konsekvenser for eksisterende grønstruktur eller friluftslivsområder. Nærhet til friluftsområder og løyper.
Befolkningsutvikling og tjenestebehov		Nærhet til handel. Kan bidra til styrking av lokalt næringsliv.
Samfunnsikkerhet, risiko og sårbarhet		Stor sannsynlighet for funn av kvikkleire. Trygg byggegrunn og betryggende drikkevann må utredes ved regulering.

Samlet vurdering og alternativer: Tiltaket kan medføre noe konsekvens for reindrift. Ellers få negative konsekvenser. Tiltaket er i tråd med mål om utvikling av attraktive og varierte hytteområder. Sikker byggegrunn og betryggende drikkevann må utredes og dokumenteres i reguleringsplan.

Konklusjon: Etter vektning av negative konsekvenser mot kommunens mål om utvikling av attraktive og varierte hytteområder anbefales området avsatt til fritidsbebyggelse.

F8 Gjøkhaugen hyttefelt – utvidelse

Mulig uønsket hendelse			Prioritert			Risiko
			Nei	Ja	Rep	
Naturhendelser	Ekstremvær	Storm og orkan	X			
		Lyn og torden	X			
		Ekstrem nedbør vinter	X			
		Ekstrem nedbør sommer	X			
	Flom	Stormflo	X			
		Flom store vassdrag	X			
		Flom i mindre vassdrag	X			
		Urban flom og overvann	X			
	Skred	Erosjon	X			
		Kvikkleire			X	
		Steinskred	X			
		Jordskred	X			
		Snøskred	X			
	Skog- og lyngbrann	Fjellskred (flodbølge)	X			
Skog- og lyngbrann		X				
Andre uønskede hendelser	Ulykke transport-middel	Trafikkulykke fotgjenger		X		
		Trafikkulykke kjørende		X		
		Båthavari (småbåter)	X			
		Skipshavari	X			
		Flyulykke (helikopter/småfly)	X			
		Flyulykke (store fly, passasjerfly)	X			
	Næring og industri	Utslipp av farlige stoffer	X			
		Akutt forurensning	X			
		Grunnforurensning	X			
	Brann	Brann i industri	X			
		Brann i tunell	X			
		Brann i fly	X			
		Brann i båt	X			
		Brann i bygg og anlegg		X		
	Eksplosjon	Eksplosjon i industri	X			
		Eksplosjon i tankanlegg	X			
		Eksplosjon i fyrverkeri- el. eksplosivlager	X			
	Svikt i kritiske samfunns-funksjoner	Dambrudd	X			
		Forurensning av drikkevann			X	
		Bortfall av energiforsyning	X			
		Bortfall av telekom/IKT	X			
		Svikt i vannforsyning	X			
Svikt i avløps- og overvannshåndtering		X				
Svikt i fremkommelighet		X				
Annet	Svikt i nød- og redningstjenesten	X				
	Beskriv: Snøskuterulykke		X			

## F9 Liikajoenkentä

Dagens planformål: LNF  
 Dagens arealbruk: Utmark/skog og fritidsboliger  
 Gjeldende plan: Kommuneplanens arealdel 2000  
 Foreslått formål: LNF-spredt fritidsbebyggelse  
 Arealstørrelse: 96 dekar  
 Forslagsstiller: Porsanger kommune

Beskrivelse: Område for spredt fritidsbebyggelse med gode kvaliteter og nærhet til løypenett, strandlinje og friluftsområder.



Tema	Konsekvens	Forklaring
Forurensning og støy		Ikke vesentlige støykilder. Ikke registrert grunnforurensning eller kjennskap til forurensningskilde.
Naturmangfold		Området ligger ved leveområde for ærfugl. Det er gjort enkeltregisteringer av tyvjo, fiskemåke, havelle, sjøorre, blåstrupe og lirype i området. I tillegg er karplanten reinstarr registrert like nord for byggeområdet. Utbygging i dette området vil være med et begrenset antall enheter og i tilknytning til eksisterende bebyggelse slik at tiltaket ikke vil utgjøre et større inngrep. Det vurderes at utbygging vil ha liten negativ påvirkning på naturmangfoldet på bakgrunn av dagens kunnskapsgrunnlag.
Landskap, byggeskikk og estetikk		Ingen vesentlige landskapsvirkninger. Rammer for utforming må fastsettes i bestemmelsene til kommuneplanens arealdel.
Transportbehov		Ikke relevant
Teknisk infrastruktur		Privat vann og avløp tillates i områder med umiddelbar nærhet til kjørevei.
Samisk natur- og kulturgrunnlag (unntatt reindrift)		Utbygging i dette området berører ikke viktige områder for samisk eller kvensk natur- og kulturgrunnlag og vil ikke medføre negative konsekvenser for næringsutøvelse eller kultur og samfunnsliv. Større samlet utbygging av fritidsboligområder kan medføre endret stedsidentitet.
Jordbruk og sikring av jordressurser		Området har ingen landbruksverdi.
Reindrift		Utbyggingsområdet ligger i område med sjønære vårbeiter hvor det blir tidlig bart. Vurderes som middels negativ betydning for reindrift.
Naturressurser		Ingen naturressurser.
Kulturminner og kulturmiljø		Ingen kjente/registrerte kulturminner eller kulturmiljø blir berørt innenfor området.
Nærmiljø, grønstruktur og friluftsliv		Ingen konsekvenser for eksisterende grønstruktur eller friluftslivsområder. Nærhet til friluftsområder.
Befolkningsutvikling og tjenestebehov		Nærhet til handel. Kan bidra til styrking av lokalt næringsliv.
Samfunnssikkerhet, risiko og sårbarhet		Stor mulighet for funn av kvikkleire. Trygg byggegrunn må dokumenteres. Mulig økt snøskutertrafikk med kryssing av hovedvei. Sikkerhet mot flom i mindre vassdrag må ivaretas ved utbygging.

Samlet vurdering og alternativer: Tiltaket kan ha noe negativ konsekvens for reindrift og naturmangfold. Tiltaket er i tråd med mål om utvikling av attraktive og varierte hytteområder. Sikker byggegrunn må utredes og dokumenteres.

Konklusjon: Etter vekting av negative konsekvenser og kommunens mål om utvikling av attraktive og varierte hytteområder anbefales området avsatt til LNF-spredt fritidsbebyggelse. Tiltaket vil være av begrenset omfang og i tilknytning til eksisterende fritidsbebyggelse i området.

Vedlegg - Konsekvensutredninger – enkeltområder

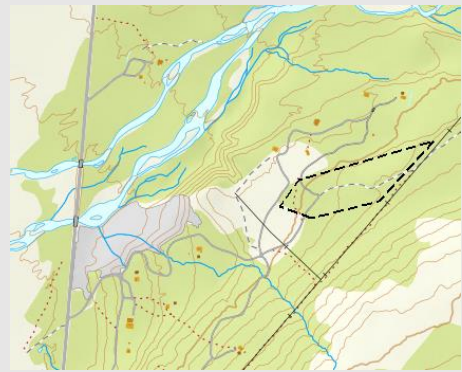
F9 Liikajoenkentä

Mulig uønsket hendelse			Prioritert			Risiko
			Nei	Ja	Rep	
Naturhendelser	Ekstremvær	Storm og orkan	X			
		Lyn og torden	X			
		Ekstrem nedbør vinter	X			
		Ekstrem nedbør sommer	X			
	Flom	Stormflo	X			
		Flom store vassdrag	X			
		Flom i mindre vassdrag			X	
		Urban flom og overvann	X			
		Erosjon	X			
	Skred	Kvikkleire			X	
		Steinskred	X			
		Jordskred	X			
		Snøskred	X			
		Fjellskred (flodbølge)	X			
Skog- og lyngbrann	Skog- og lyngbrann	X				
Andre uønskede hendelser	Ulykke transport-middel	Trafikkulykke fotgjenger	X			
		Trafikkulykke kjørende	X			
		Båthavari (småbåter)	X			
		Skipshavari	X			
		Flyulykke (helikopter/småfly)	X			
		Flyulykke (store fly, passasjerfly)	X			
	Næring og industri	Utslipp av farlige stoffer	X			
		Akutt forurensning	X			
		Grunnforurensning	X			
	Brann	Brann i industri	X			
		Brann i tunell	X			
		Brann i fly	X			
		Brann i båt	X			
		Brann i bygg og anlegg		X		
	Eksplosjon	Eksplosjon i industri	X			
		Eksplosjon i tankanlegg	X			
		Eksplosjon i fyrverkeri- el. eksplosivlager	X			
	Svikt i kritiske samfunns-funksjoner	Dambrudd	X			
		Forurensning av drikkevann	X			
		Bortfall av energiforsyning	X			
		Bortfall av telekom/IKT	X			
		Svikt i vannforsyning	X			
		Svikt i avløps- og overvannshåndtering	X			
Svikt i fremkommelighet		X				
Svikt i nød- og redningstjenesten	X					
Annet	Beskriv: Snøskuterulykke		X			



## F10 Čahppilgohppi – utvidelse

Dagens planformål: LNF  
 Dagens arealbruk: Utmark, skog  
 Gjeldende plan: Kommuneplanens arealdel 2000  
 Foreslått formål: Fritidsbebyggelse  
 Arealstørrelse: 18 dekar  
 Forslagsstiller: Porsanger kommune



Beskrivelse:  
 Utvidelse av eksisterende hyttefelt sør for Børselv. Det stilles krav til reguleringsplan. Gode kvaliteter og nærhet til løypenett og friluftsområder.

Tema	Konsekvens	Forklaring
Forurensning og støy		Ikke vesentlige støykilder. Ikke registrert grunnforurensning eller kjennskap til forurensningskilde.
Naturmangfold		Ingen kjente/registrerte naturverdier av betydning i området. Området kan ha verdier for naturmangfold som ikke er registrert. Verdier og eventuelle avbøtende tiltak må vurderes nærmere ved regulering.
Landskap, byggeskikk og estetikk		Ingen vesentlige landskapsvirkninger. Rammer for utforming må fastsettes i reguleringsplan.
Transportbehov		Ikke relevant
Teknisk infrastruktur		Privat vann og avløp tillates i områder med umiddelbar nærhet til kjørevei.
Samisk natur- og kulturgrunnlag (unntatt reindrift)		Utbygging i dette området berører ikke viktige områder for samisk eller kvensk natur- og kulturgrunnlag og vil ikke medføre negative konsekvenser for næringsutøvelse eller kultur og samfunnsliv. Større samlet utbygging av fritidsboligområder kan medføre endret stedsidentitet.
Jordbruk og sikring av jordressurser		Området har ingen landbruksverdi.
Reindrift		Utbyggingsområdet ligger i område med sjønære vårbeiter hvor det blir tidlig bart. Vurderes likevel som lav negativ betydning for reindrift pga tilknytning til eksisterende bebyggelse.
Naturressurser		Ingen naturressurser.
Kulturminner og kulturmiljø		Ingen kjente/registrerte kulturminner eller kulturmiljø blir berørt innenfor området.
Nærmiljø, grønnstruktur og friluftsliv		Ingen konsekvenser for eksisterende grønnstruktur eller friluftslivsområder. Nærhet til friluftsområder og løyper.
Befolkningsutvikling og tjenestebehov		Nærhet til handel. Kan bidra til styrking av lokalt næringsliv.
Samfunnssikkerhet, risiko og sårbarhet		Under marin grense. Trygg byggegrunn må vurderes.

Samlet vurdering og alternativer: Samlet vurdering og alternativer: Samlet liten negativ konsekvens. Tiltaket er i tråd med mål om utvikling av attraktive og varierte hytteområder. Sikker byggegrunn må utredes og dokumenteres i reguleringsplan.

Konklusjon: Etter vekting av negative konsekvenser mot kommunens mål om utvikling av attraktive og varierte hytteområder anbefales området avsatt til fritidsbebyggelse.

F10 Čahppilgohppi – utvidelse

Mulig uønsket hendelse			Prioritert			Risiko
			Nei	Ja	Rep	
Naturhendelser	Ekstremvær	Storm og orkan	X			
		Lyn og torden	X			
		Ekstrem nedbør vinter	X			
		Ekstrem nedbør sommer	X			
	Flom	Stormflo	X			
		Flom store vassdrag	X			
		Flom i mindre vassdrag	X			
		Urban flom og overvann	X			
	Skred	Erosjon	X			
		Kvikkleire			X	
		Steinskred	X			
		Jordskred	X			
		Snøskred	X			
	Skog- og lyngbrann	Fjellskred (flodbølge)	X			
Skog- og lyngbrann		X				
Andre uønskede hendelser	Ulykke transport-middel	Trafikkulykke fotgjenger	X			
		Trafikkulykke kjørende	X			
		Båthavari (småbåter)	X			
		Skipshavari	X			
		Flyulykke (helikopter/småfly)	X			
		Flyulykke (store fly, passasjerfly)	X			
	Næring og industri	Utslipp av farlige stoffer	X			
		Akutt forurensning	X			
		Grunnforurensning	X			
	Brann	Brann i industri	X			
		Brann i tunell	X			
		Brann i fly	X			
		Brann i båt	X			
		Brann i bygg og anlegg		X		
	Eksplosjon	Eksplosjon i industri	X			
		Eksplosjon i tankanlegg	X			
		Eksplosjon i fyrverkeri- el. eksplosivlager	X			
	Svikt i kritiske samfunns-funksjoner	Dambrudd	X			
		Forurensning av drikkevann			X	
		Bortfall av energiforsyning	X			
		Bortfall av telekom/IKT	X			
		Svikt i vannforsyning	X			
		Svikt i avløps- og overvannshåndtering	X			
Svikt i fremkommelighet		X				
Annet	Svikt i nød- og redningstjenesten	X				
	Beskriv: Snøskuterulykke		X			

## F11 Caskil hyttefelt

Dagens planformål: LNF  
 Dagens arealbruk: Utmark, skog, spredt fritidsbebyggelse (4)  
 Gjeldende plan: Kommuneplanens arealdel 2000  
 Foreslått formål: Fritidsbebyggelse  
 Arealstørrelse: 38 dekar  
 Forslagsstiller: Porsanger kommune



Beskrivelse: Nytt konsentrert fritidsboligfelt med gode kvaliteter og nærhet til løypenett, strandlinje og friluftsområder.

Tema	Konsekvens	Forklaring
Forurensning og støy		Ikke vesentlige støykilder. Ikke registrert grunnforurensning eller kjennskap til forurensningskilde.
Naturmangfold		Ingen kjente/registrerte naturverdier av betydning i området. Byggeområdet er av begrenset omfang og vil føre til begrenset ny påvirkning. Liten/ingen vesentlig påvirkning av tiltak på bakgrunn av dagens kunnskapsgrunnlag.
Landskap, byggeskikk og estetikk		Ingen vesentlige landskapsvirkninger. Rammer for utforming må fastsettes i reguleringsplan.
Transportbehov		Ikke relevant
Teknisk infrastruktur		Privat vann og avløp tillates i områder med umiddelbar nærhet til kjørevei.
Samisk natur- og kulturgrunnlag (unntatt reindrift)		Utbygging i dette området berører ikke viktige områder for samisk eller kvensk natur- og kulturgrunnlag og vil ikke medføre negative konsekvenser for næringsutøvelse eller kultur og samfunnsliv.
Jordbruk og sikring av jordressurser		Området har ingen landbruksverdi.
Reindrift		Utbyggingsområdet ligger i område med sjønære vårbeiter hvor det blir tidlig bart. Det går i tillegg en trekkei langs vannkanten. Vurderes som middels negativ betydning for reindrift.
Naturressurser		Ingen naturressurser.
Kulturminner og kulturmiljø		Ingen kjente/registrerte kulturminner eller kulturmiljø blir berørt innenfor området.
Nærmiljø, grønnstruktur og friluftsliv		Ingen konsekvenser for eksisterende grønnstruktur eller friluftslivsområder. Nærhet til friluftsområder og løyper.
Befolkningsutvikling og tjenestebehov		Nærhet til handel. Kan bidra til styrking av lokalt næringsliv.
Samfunnssikkerhet, risiko og sårbarhet		Stor mulighet for funn av kvikkleire. Trygg byggegrunn må utredes. Mulig økt snøskutertrafikk med kryssing av hovedvei.

Samlet vurdering og alternativer: Tiltaket vurderes å medføre noe negativ betydning for reindrift. Tiltaket vil være av begrenset omfang og ny bebyggelse vil plasseres innenfor eksisterende bebyggelse. Tiltaket er i tråd med mål om utvikling av attraktive og varierte hytteområder. Sikker byggegrunn og trafiksikkerhet må utredes og dokumenteres i reguleringsplan.

Konklusjon: Etter vektning av negative konsekvenser mot kommunens mål om utvikling av attraktive og varierte hytteområder anbefales området avsatt til fritidsbebyggelse.

F11 Caskil hyttefelt

Mulig uønsket hendelse			Prioritert			Risiko
			Nei	Ja	Rep	
Naturhendelser	Ekstremvær	Storm og orkan	X			
		Lyn og torden	X			
		Ekstrem nedbør vinter	X			
		Ekstrem nedbør sommer	X			
	Flom	Stormflo	X			
		Flom store vassdrag	X			
		Flom i mindre vassdrag	X			
		Urban flom og overvann	X			
	Skred	Erosjon	X			
		Kvikkleire		X		
		Steinskred	X			
		Jordskred	X			
		Snøskred	X			
Skog- og lyngbrann	Fjellskred (flodbølge)	X				
	Skog- og lyngbrann	X				
Andre uønskede hendelser	Ulykke transport-middel	Trafikkulykke fotgjenger		X		
		Trafikkulykke kjørende		X		
		Båthavari (småbåter)	X			
		Skipshavari	X			
		Flyulykke (helikopter/småfly)	X			
		Flyulykke (store fly, passasjerfly)	X			
	Næring og industri	Utslipp av farlige stoffer	X			
		Akutt forurensning	X			
		Grunnforurensning	X			
	Brann	Brann i industri	X			
		Brann i tunell	X			
		Brann i fly	X			
		Brann i båt	X			
		Brann i bygg og anlegg		X		
	Eksplosjon	Eksplosjon i industri	X			
		Eksplosjon i tankanlegg	X			
		Eksplosjon i fyrverkeri- el. eksplosivlager	X			
	Svikt i kritiske samfunns-funksjoner	Dambrudd	X			
		Forurensning av drikkevann			X	
		Bortfall av energiforsyning	X			
Bortfall av telekom/IKT		X				
Svikt i vannforsyning		X				
Svikt i avløps- og overvannshåndtering		X				
Svikt i fremkommelighet		X				
Svikt i nød- og redningstjenesten	X					
Annet	Beskriv: Snøskuterulykke		X			

## F12 Gagga/Luostejoka hyttefelt

Dagens planformål: LNF  
 Dagens arealbruk: Utmark  
 Gjeldende plan: Kommuneplanens arealdel 2000  
 Foreslått formål: Fritidsbebyggelse  
 Arealstørrelse: 369 dekar  
 Forslagsstiller: Porsanger kommune

Beskrivelse:  
 Utvidelse av Luostejohka / Gaggavann hyttefelt mellom E6 og Gagga hyttefelt. Avgrenset av Čeavresjohka mot sør.



Tema	Konsekvens	Forklaring
Forurensning og støy		Ikke vesentlige støykilder. Ikke registrert grunnforurensning eller kjennskap til forurensningskilde.
Naturmangfold		Karplante hodestarr (ansvarsart) registrert i området. Mulig elgtrekk gjennom området. På bakgrunn av størrelsen på naturinngrepet og noe usikkerhet rundt kunnskapsstatus for det konkrete området bør dette kartlegges bedre på reguleringsplannivå. Konsekvenser og avbøtende tiltak må vurderes i reguleringsplan.
Landskap, byggeskikk og estetikk		Ingen vesentlige landskapsvirkninger. Rammer for utforming må fastsettes i reguleringsplan.
Transportbehov		Ikke relevant
Teknisk infrastruktur		Privat vann og avløp tillates i områder med umiddelbar nærhet til kjørevei.
Samisk natur- og kulturgrunnlag (unntatt reindrift)		Utbygging i dette området berører ikke viktige områder for samisk eller kvensk natur- og kulturgrunnlag og vil ikke medføre negative konsekvenser for næringsutøvelse eller kultur og samfunnsliv.
Jordbruk og sikring av jordressurser		Området har ingen landbruksverdi.
Reindrift		Utbyggingsområdet ligger på areal registrert som høst-, høstvinter- og vinterbeite. Arealet vurderes å ha middels selvstendig verdi som beiteområde pga. plassering i nærheten av distriktsgrenser, omkringliggende fritidsbebyggelse og tekniske inngrep. Utbygging vil generere økt bruksfrekvens i omkringliggende friluftsområder, noe som kan medføre konflikt med reindriftshensyn. Vurderes som middels negativ betydning.
Naturressurser		Ingen naturressurser.
Kulturminner og kulturmiljø		Ingen kjente/registrerte kulturminner eller kulturmiljø blir berørt innenfor området. Det er registrert flere automatisk fredede kulturminner i området rundt.
Nærmiljø, grønstruktur og friluftsliv		Ingen konsekvenser for eksisterende grønstruktur eller friluftslivsområder. Nærhet til friluftsområder og løyper.
Befolkningsutvikling og tjenestebehov		Noe lenger avstand fra handel enn andre hytteområder.
Samfunnsikkerhet, risiko og sårbarhet		Ingen vesentlig risiko avdekt. Økt intern snøskutertrafikk med kryssing av vei og ferdselsområder. Samfunnsrisiko og ROS vurderes nærmere i reguleringsplan.

Samlet vurdering og alternativer: Tiltaket vurderes å medføre noe negativ betydning for reindrift. Tiltaket vil kreve kartlegging av naturmangfold. Tiltaket er i tråd med mål om utvikling av attraktive og varierte hytteområder.

Konklusjon: Etter vekting av negative konsekvenser mot kommunens mål om utvikling av attraktive og varierte hytteområder anbefales området avsatt til fritidsbebyggelse.

F12 Gagga/Luostejoka hyttfelt

Mulig uønsket hendelse			Prioritert			Risiko
			Nei	Ja	Rep	
Naturhendelser	Ekstremvær	Storm og orkan	X			
		Lyn og torden	X			
		Ekstrem nedbør vinter	X			
		Ekstrem nedbør sommer	X			
	Flom	Stormflo	X			
		Flom store vassdrag	X			
		Flom i mindre vassdrag	X			
		Urban flom og overvann	X			
		Erosjon	X			
	Skred	Kvikkleire	X			
		Steinskred	X			
		Jordskred	X			
		Snøskred	X			
		Fjellskred (flodbølge)	X			
Skog- og lyngbrann	Skog- og lyngbrann	X				
Andre uønskede hendelser	Ulykke transport-middel	Trafikkulykke fotgjenger		X		
		Trafikkulykke kjørende		X		
		Båthavari (småbåter)	X			
		Skipshavari	X			
		Flyulykke (helikopter/småfly)	X			
		Flyulykke (store fly, passasjerfly)	X			
	Næring og industri	Utslipp av farlige stoffer	X			
		Akutt forurensning	X			
		Grunnforurensning	X			
	Brann	Brann i industri	X			
		Brann i tunell	X			
		Brann i fly	X			
		Brann i båt	X			
		Brann i bygg og anlegg		X		
	Eksplosjon	Eksplosjon i industri	X			
		Eksplosjon i tankanlegg	X			
		Eksplosjon i fyrverkeri- el. eksplosivlager	X			
	Svikt i kritiske samfunns-funksjoner	Dambrudd	X			
		Forurensning av drikkevann			X	
		Bortfall av energiforsyning	X			
Bortfall av telekom/IKT		X				
Svikt i vannforsyning		X				
Svikt i avløps- og overvannshåndtering		X				
Svikt i fremkommelighet		X				
Svikt i nød- og redningstjenesten	X					
Annet	Beskriv: Snøskuterulykke		X			

### F13 Otermoen hyttefelt

Dagens planformål: LNF  
 Dagens arealbruk: Fritidsboliger (6) + utmark  
 Gjeldende plan: Kommuneplanens arealdel 2000  
 Foreslått formål: Fritidsboliger  
 Arealstørrelse: 110 dekar  
 Forslagsstiller: Porsanger kommune

Beskrivelse:  
 Utvidelse av hyttegrend ved Otermoen. Området avgrenset av elva og våtområde/Čeavrrjesjávri.



Tema	Konsekvens	Forklaring
Forurensning og støy	Grønn	Ikke vesentlige støykilder. Ikke registrert grunnforurensning eller kjennskap til forurensningskilde.
Naturmangfold	Gul	Mulig rikt våtmarksområde i nærheten av byggeområdet. Gjort registreringer av fugle- og insektliv og botaniske forekomster. På bakgrunn av størrelsen på naturinngrepet og usikkerhet rundt kunnskapsstatus for det konkrete området bør dette kartlegges bedre på reguleringsplannivå. Konsekvenser og avbøtende tiltak må vurderes i reguleringsplan.
Landskap, byggeskikk og estetikk	Grønn	Ingen vesentlige landskapsvirkninger. Rammer for utforming må fastsettes i reguleringsplan.
Transportbehov	Grønn	Ikke relevant
Teknisk infrastruktur	Grønn	Privat vann og avløp tillates i områder med umiddelbar nærhet til kjørevei.
Samisk natur- og kulturgrunnlag (unntatt reindrift)	Grønn	Utbygging i dette området berører ikke viktige områder for samisk eller kvensk natur- og kulturgrunnlag og vil ikke medføre negative konsekvenser for næringsutøvelse eller kultur og samfunnsliv.
Jordbruk og sikring av jordressurser	Grønn	Området har ingen landbruksverdi.
Reindrift	Gul	Utbyggingsområdet ligger på areal registrert som høst-, høstvinter- og vinterbeite. Arealet vurderes å ha middels selvstendig verdi som beiteområde pga. plassering i nærheten av distriktsgrense, omkringliggende fritidsbebyggelse og tekniske inngrep. Utbygging vil generere økt bruksfrekvens i omkringliggende friluftsområder, noe som kan medføre konflikt med reindriften. Vurderes som middels negativ betydning
Naturressurser	Grønn	Ingen naturressurser.
Kulturminner og kulturmiljø	Gul	Det er gjort flere registreringer av automatisk fredede kulturminner innenfor området (boplasser og fangstanlegg). I tillegg er det krigsminner i området. Tema må ivaretas på reguleringsplannivå.
Nærmiljø, grønstruktur og friluftsliv	Grønn	Ingen konsekvenser for eksisterende grønstruktur eller friluftslivsområder. Nærhet til friluftsområder og løyper.
Befolkningsutvikling og tjenestebehov	Grønn	Noe lenger avstand fra handel enn andre hytteområder.
Samfunnssikkerhet, risiko og sårbarhet	Rød	Flomfare i deler av området. Økt intern snøskutertrafikk med kryssing av E6 og ferdselsområder. Under marin grense – trygg byggegrunn må vurderes. Betyggende drikkevann må vurderes.

Samlet vurdering og alternativer: Middels konsekvens for reindrift, naturmangfold, kulturminner og naturfare. Tema må utredes på reguleringsplannivå. Tiltaket er i tråd med mål om utvikling av attraktive og varierte hytteområder. Sikker byggegrunn må utredes og dokumenteres.

Konklusjon: Etter vektning av negative konsekvenser mot kommunens mål om utvikling av attraktive og varierte hytteområder anbefales området avsatt til fritidsbebyggelse.

F13 Otermoen hyttefelt

Mulig uønsket hendelse			Prioritert			Risiko
			Nei	Ja	Rep	
Naturhendelser	Ekstremvær	Storm og orkan	X			
		Lyn og torden	X			
		Ekstrem nedbør vinter	X			
		Ekstrem nedbør sommer	X			
	Flom	Stormflo	X			
		Flom store vassdrag		X		
		Flom i mindre vassdrag	X			
		Urban flom og overvann	X			
		Erosjon	X			
	Skred	Kvikkleire		X		
		Steinskred	X			
		Jordskred	X			
		Snøskred	X			
Fjellskred (flodbølge)		X				
Skog- og lyngbrann	Skog- og lyngbrann	X				
Andre uønskede hendelser	Ulykke transport-middel	Trafikkulykke fotgjenger		X		
		Trafikkulykke kjørende		X		
		Båthavari (småbåter)	X			
		Skipshavari	X			
		Flyulykke (helikopter/småfly)	X			
		Flyulykke (store fly, passasjerfly)	X			
	Næring og industri	Utslipp av farlige stoffer	X			
		Akutt forurensning	X			
		Grunnforurensning	X			
	Brann	Brann i industri	X			
		Brann i tunell	X			
		Brann i fly	X			
		Brann i båt	X			
		Brann i bygg og anlegg		X		
	Eksplosjon	Eksplosjon i industri	X			
		Eksplosjon i tankanlegg	X			
		Eksplosjon i fyrverkeri- el. eksplosivlager	X			
	Svikt i kritiske samfunns-funksjoner	Dambrudd	X			
		Forurensning av drikkevann			X	
		Bortfall av energiforsyning	X			
Bortfall av telekom/IKT		X				
Svikt i vannforsyning		X				
Svikt i avløps- og overvannshåndtering		X				
Svikt i fremkommelighet		X				
Svikt i nød- og redningstjenesten	X					
Annet	Beskriv: Snøskuterulykker		X			

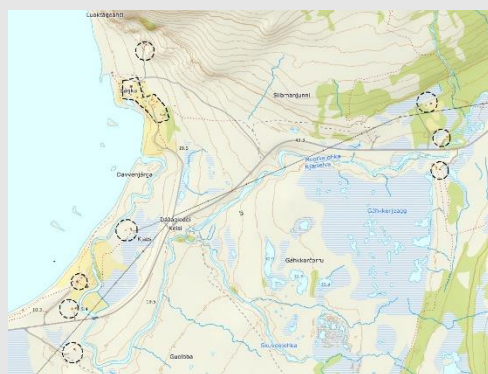


## E Områder med eksisterende bebyggelse – nytt utbyggingsformål

### Kjæs

Dagens planformål: LNF  
 Dagens arealbruk: Spredt bebyggelse (bolig/fritidsbolig)  
 Gjeldende plan: Kommuneplanens arealdel 2000  
 Foreslått formål: LNF-spredt bebyggelse (eksisterende)  
 Arealstørrelse:  
 Forslagsstiller: Porsanger kommune

Beskrivelse:  
 Boliger: 2  
 Fritidsboliger: 13  
 Næring:  
 Landbruk (i drift):



Tema	Konsekvens	Forklaring
Forurensning og støy		Ikke vesentlige støykilder. Ikke registrert grunnforurensning eller kjennskap til forurensningskilde.
Naturmangfold		Flere registrerte arter (flora og fauna) i nærområdet. Viktige områder for oter og ærfugl. Plantiltak medfører ingen ytterligere påvirkning av betydning.
Landskap, byggeskikk og estetikk		
Transportbehov		
Teknisk infrastruktur		Privat vannforsyning og avløpsløsninger.
Samisk natur- og kulturgrunnlag (unntatt reindrift)		
Jordbruk og sikring av jordressurser		
Reindrift		Viktige reinbeiteområder.
Naturressurser		
Kulturminner og kulturmiljø		
Nærmiljø, grønnstruktur og friluftsliv		
Befolkningsutvikling og tjenestebehov		
Samfunnsikkerhet, risiko og sårbarhet		Lang innsatstid brann og redningstjeneste.

Samlet vurdering og alternativer: Nytt planformål stadfester dagens etablerte arealbruk og åpner opp for enkelte mindre nye tiltak innenfor nærmere angitte rammer. Samlet ingen vesentlig ny bebyggelse som medfører stor endring av dagens situasjon og ytterligere påvirkning på utredningstema. Det vurderes at endring ikke medfører vesentlig negative konsekvenser. Viktige hensyn og krav (eks. sikker byggegrunn, andre tekniske krav, kulturminner mm.) ivaretas i byggesak.

**Konklusjon:**  
 Eksisterende bygg foreslås til LNF-spredt med tillatt bruksendring fra bolig til fritidsbolig. Ingen nye enheter.

Vedlegg - Konsekvensutredninger – enkeltområder

Kjæs

Mulig uønsket hendelse			Prioritert			Risiko
			Nei	Ja	Rep	
Naturhendelser	Ekstremvær	Storm og orkan	X			
		Lyn og torden	X			
		Ekstrem nedbør vinter	X			
		Ekstrem nedbør sommer	X			
	Flom	Stormflo	X			
		Flom store vassdrag	X			
		Flom i mindre vassdrag			X	
		Urban flom og overvann	X			
		Erosjon	X			
	Skred	Kvikkleire			X	
		Steinskred	X			
		Jordskred	X			
		Snøskred	X			
		Fjellskred (flodbølge)	X			
Skog- og lyngbrann	Skog- og lyngbrann	X				
Andre uønskede hendelser	Ulykke transport-middel	Trafikkulykke fotgjenger		X		
		Trafikkulykke kjørende		X		
		Båthavari (småbåter)	X			
		Skipshavari	X			
		Flyulykke (helikopter/småfly)	X			
		Flyulykke (store fly, passasjerfly)	X			
	Næring og industri	Utslipp av farlige stoffer	X			
		Akutt forurensning	X			
		Grunnforurensning	X			
	Brann	Brann i industri	X			
		Brann i tunell	X			
		Brann i fly	X			
		Brann i båt	X			
		Brann i bygg og anlegg		X		
	Eksplosjon	Eksplosjon i industri	X			
		Eksplosjon i tankanlegg	X			
		Eksplosjon i fyrverkeri- el. eksplosivlager	X			
	Svikt i kritiske samfunns-funksjoner	Dambrudd	X			
		Forurensning av drikkevann			X	
		Bortfall av energiforsyning	X			
Bortfall av telekom/IKT		X				
Svikt i vannforsyning		X				
Svikt i avløps- og overvannshåndtering		X				
Svikt i fremkommelighet		X				
Svikt i nød- og redningstjenesten	X					
Annet	Beskriv: Snøskuterulykke		X			

## Styrnes

Dagens planformål: LNF  
 Dagens arealbruk:  
 Gjeldende plan: Kommuneplanens arealdel 2000  
 Foreslått formål:  
 Arealstørrelse:  
 Forslagsstiller: Porsanger kommune

Beskrivelse:  
 Boliger: 1  
 Fritidsboliger: 11  
 Næring:  
 Landbruk (i drift):



Tema	Konsekvens	Forklaring
Forurensning og støy		Ikke vesentlige støykilder. Ikke registrert grunnforurensning eller kjennskap til forurensningskilde.
Naturmangfold		Flere registrerte arter (flora og fauna) i området. Viktig området for oter. Plantiltak vurderes å ha begrenset påvirkning. Samlet liten negativ konsekvens.
Landskap, byggeskikk og estetikk		
Transportbehov		
Teknisk infrastruktur		
Samisk natur- og kulturgrunnlag (unntatt reindrift)		
Jordbruk og sikring av jordressurser		
Reindrift		
Naturressurser		
Kulturminner og kulturmiljø		
Nærmiljø, grønnstruktur og friluftsliv		
Befolkningsutvikling og tjenestebehov		
Samfunnsikkerhet, risiko og sårbarhet		

Samlet vurdering og alternativer: Nytt planformål stadfester dagens etablerte arealbruk og åpner opp for enkelte mindre nye tiltak på eksisterende bebygde eiendommer innenfor nærmere angitte rammer. Det åpnes også opp for etablering av noen nye enheter. Nye enheter vil kun gjennomføres som fortetting innenfor eksisterende bebyggelse hensynet til naturmangfold, landbruk, reindrift eller andre forhold vil ikke påvirkes negativt. Dette sikres gjennom bestemmelser om omfang, utforming og lokalisering av tiltak. Samlet vurderes det at endringen i arealformål ikke åpner for vesentlig ny bebyggelse som medfører stor endring av dagens situasjon og ytterligere påvirkning på utredningstema. Det vurderes at endring ikke medfører vesentlig negative konsekvenser. Viktige hensyn og krav (eks. sikker byggegrunn, andre tekniske krav, kulturminner mm.) ivaretas i byggesak. I enkelte grensetilfeller vil det kunne være aktuelt å innhente uttalelser fra berørte fagmyndigheter og eventuelt gjennomføre dispensasjonsbehandling.

### Konklusjon:

Eksisterende bygg foreslås til LNF-spredt med tillatt bruksendring fra bolig til fritidsbolig. Ny fritidsbebyggelse tillates som fortetting.

Vedlegg - Konsekvensutredninger – enkeltområder

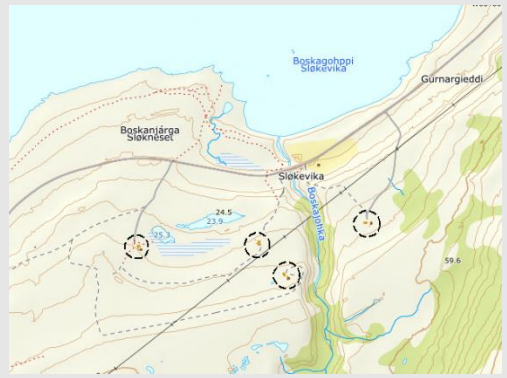
Styrnes

Mulig uønsket hendelse			Prioritert			Risiko
			Nei	Ja	Rep	
Naturhendelser	Ekstremvær	Storm og orkan	X			
		Lyn og torden	X			
		Ekstrem nedbør vinter	X			
		Ekstrem nedbør sommer	X			
	Flom	Stormflo	X			
		Flom store vassdrag	X			
		Flom i mindre vassdrag			X	
		Urban flom og overvann	X			
		Erosjon	X			
	Skred	Kvikkleire			X	
		Steinskred	X			
		Jordskred	X			
		Snøskred	X			
		Fjellskred (flodbølge)	X			
Skog- og lyngbrann	Skog- og lyngbrann	X				
Andre uønskede hendelser	Ulykke transport-middel	Trafikkulykke fotgjenger		X		
		Trafikkulykke kjørende		X		
		Båthavari (småbåter)	X			
		Skipshavari	X			
		Flyulykke (helikopter/småfly)	X			
		Flyulykke (store fly, passasjerfly)	X			
	Næring og industri	Utslipp av farlige stoffer	X			
		Akutt forurensning	X			
		Grunnforurensning	X			
	Brann	Brann i industri	X			
		Brann i tunell	X			
		Brann i fly	X			
		Brann i båt	X			
		Brann i bygg og anlegg		X		
	Eksplosjon	Eksplosjon i industri	X			
		Eksplosjon i tankanlegg	X			
		Eksplosjon i fyrverkeri- el. eksplosivlager	X			
	Svikt i kritiske samfunns-funksjoner	Dambrudd	X			
		Forurensning av drikkevann			X	
		Bortfall av energiforsyning	X			
Bortfall av telekom/IKT		X				
Svikt i vannforsyning		X				
Svikt i avløps- og overvannshåndtering		X				
Svikt i fremkommelighet		X				
Svikt i nød- og redningstjenesten	X					
Annet	Beskriv: Snøskuterulykke		X			

## Sløkevika

Dagens planformål: LNF  
 Dagens arealbruk: Spredt fritidsbebyggelse  
 Gjeldende plan: Kommuneplanens arealdel 2000  
 Foreslått formål: Spredt fritidsbebyggelse - eksisterende  
 Arealstørrelse:  
 Forslagsstiller: Porsanger kommune

Beskrivelse:  
 Boliger:  
 Fritidsboliger: 4  
 Næring:  
 Landbruk (i drift):



Tema	Konsekvens	Forklaring
Forurensning og støy		Ikke vesentlige støykilder. Ikke registrert grunnforurensning eller kjennskap til forurensningskilde.
Naturmangfold		Flere registrerte arter (flora og fauna) i nærområdet. Viktige områder for oter. Plantiltak medfører ingen ytterligere påvirkning av betydning.
Landskap, byggeskikk og estetikk		
Transportbehov		
Teknisk infrastruktur		
Samisk natur- og kulturgrunnlag (unntatt reindrift)		
Jordbruk og sikring av jordressurser		
Reindrift		
Naturressurser		
Kulturminner og kulturmiljø		
Nærmiljø, grønnstruktur og friluftsliv		
Befolkningsutvikling og tjenestebehov		
Samfunnsikkerhet, risiko og sårbarhet		Farlige avkjørsler.

Samlet vurdering: Nytt planformål stadfester dagens etablerte arealbruk og åpner opp for enkelte mindre nye tiltak innenfor nærmere angitte rammer. Samlet ingen vesentlig ny bebyggelse som medfører stor endring av dagens situasjon og ytterligere påvirkning på utredningstema. Tiltak som medfører endring av trafikkforhold kan medføre krav om utbedring av avkjørsler. Det vurderes at endring ikke medfører vesentlig negative konsekvenser. Viktige hensyn og krav (eks. sikker byggegrunn, andre tekniske krav, kulturminner mm.) ivaretas i byggesak.

**Konklusjon:**  
 Ingen nye enheter tillates. Felles parkering bør tillates.

Vedlegg - Konsekvensutredninger – enkeltområder

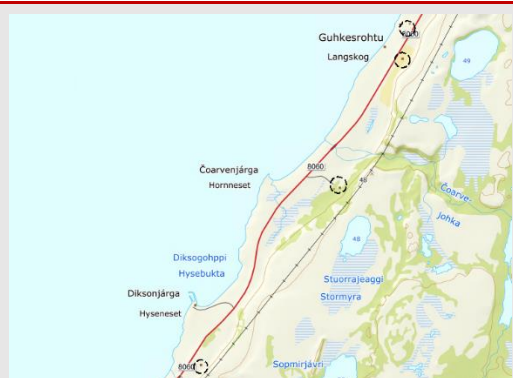
Sløkevika

Mulig uønsket hendelse			Prioritert			Risiko
			Nei	Ja	Rep	
Naturhendelser	Ekstremvær	Storm og orkan	X			
		Lyn og torden	X			
		Ekstrem nedbør vinter	X			
		Ekstrem nedbør sommer	X			
	Flom	Stormflo	X			
		Flom store vassdrag	X			
		Flom i mindre vassdrag			X	
		Urban flom og overvann	X			
		Erosjon	X			
	Skred	Kvikkleire			X	
		Steinskred	X			
		Jordskred	X			
		Snøskred	X			
Fjellskred (flodbølge)		X				
Skog- og lyngbrann	Skog- og lyngbrann	X				
Andre uønskede hendelser	Ulykke transport-middel	Trafikkulykke fotgjenger		X		
		Trafikkulykke kjørende		X		
		Båthavari (småbåter)	X			
		Skipshavari	X			
		Flyulykke (helikopter/småfly)	X			
		Flyulykke (store fly, passasjerfly)	X			
	Næring og industri	Utslipp av farlige stoffer	X			
		Akutt forurensning	X			
		Grunnforurensning	X			
	Brann	Brann i industri	X			
		Brann i tunell	X			
		Brann i fly	X			
		Brann i båt	X			
		Brann i bygg og anlegg		X		
	Eksplosjon	Eksplosjon i industri	X			
		Eksplosjon i tankanlegg	X			
		Eksplosjon i fyrverkeri- el. eksplosivlager	X			
	Svikt i kritiske samfunns-funksjoner	Dambrudd	X			
		Forurensning av drikkevann			X	
		Bortfall av energiforsyning	X			
		Bortfall av telekom/IKT	X			
		Svikt i vannforsyning	X			
		Svikt i avløps- og overvannshåndtering	X			
Svikt i fremkommelighet		X				
Svikt i nød- og redningstjenesten	X					
Annet	Beskriv: Snøskuterulykke		X			

## Hysebukta/Ørnefjellet

Dagens planformål: LNF  
 Dagens arealbruk:  
 Gjeldende plan: Kommuneplanens arealdel 2000  
 Foreslått formål: Spredt fritidsbebyggelse - eksisterende  
 Arealstørrelse:  
 Forslagsstiller: Porsanger kommune

Beskrivelse:  
 Boliger: 4  
 Fritidsboliger: 2  
 Næring:  
 Landbruk (i drift):



Tema	Konsekvens	Forklaring
Forurensning og støy		Ikke vesentlige støykilder. Ikke registrert grunnforurensning eller kjennskap til forurensningskilde.
Naturmangfold		Flere registrerte arter (flora og fauna) i nærområdet. Viktige områder for oter og ærfugl. Plantiltak medfører ingen ytterligere påvirkning av betydning.
Landskap, byggeskikk og estetikk		
Transportbehov		
Teknisk infrastruktur		
Samisk natur- og kulturgrunnlag (unntatt reindrift)		
Jordbruk og sikring av jordressurser		
Reindrift		
Naturressurser		
Kulturminner og kulturmiljø		
Nærmiljø, grønnstruktur og friluftsliv		
Befolkningsutvikling og tjenestebehov		
Samfunnsikkerhet, risiko og sårbarhet		

Samlet vurdering og alternativer: Nytt planformål stadfester dagens etablerte arealbruk og åpner opp for enkelte mindre nye tiltak innenfor nærmere angitte rammer. Samlet ingen vesentlig ny bebyggelse som medfører stor endring av dagens situasjon og ytterligere påvirkning på utredningstema. Det vurderes at endring ikke medfører vesentlig negative konsekvenser. Viktige hensyn og krav (eks. sikker byggegrunn, andre tekniske krav, kulturminner mm.) ivaretas i byggesak.

**Konklusjon:**  
 Eksisterende bygg foreslås til LNF-spredt med tillatt bruksendring fra bolig til fritidsbolig. Ingen nye enheter tillates.

Vedlegg - Konsekvensutredninger – enkeltområder


Hysebukta/Ørnefjellet

Mulig uønsket hendelse			Prioritert			Risiko
			Nei	Ja	Rep	
Naturhendelser	Ekstremvær	Storm og orkan	X			
		Lyn og torden	X			
		Ekstrem nedbør vinter	X			
		Ekstrem nedbør sommer	X			
	Flom	Stormflo	X			
		Flom store vassdrag	X			
		Flom i mindre vassdrag			X	
		Urban flom og overvann	X			
		Erosjon	X			
	Skred	Kvikkleire			X	
		Steinskred	X			
		Jordskred	X			
		Snøskred	X			
Fjellskred (flodbølge)		X				
Skog- og lyngbrann	Skog- og lyngbrann	X				
Andre uønskede hendelser	Ulykke transport-middel	Trafikkulykke fotgjenger		X		
		Trafikkulykke kjørende		X		
		Båthavari (småbåter)	X			
		Skipshavari	X			
		Flyulykke (helikopter/småfly)	X			
		Flyulykke (store fly, passasjerfly)	X			
	Næring og industri	Utslipp av farlige stoffer	X			
		Akutt forurensning	X			
		Grunnforurensning	X			
	Brann	Brann i industri	X			
		Brann i tunell	X			
		Brann i fly	X			
		Brann i båt	X			
		Brann i bygg og anlegg		X		
	Eksplosjon	Eksplosjon i industri	X			
		Eksplosjon i tankanlegg	X			
		Eksplosjon i fyrverkeri- el. eksplosivlager	X			
	Svikt i kritiske samfunns-funksjoner	Dambrudd	X			
		Forurensning av drikkevann			X	
		Bortfall av energiforsyning	X			
Bortfall av telekom/IKT		X				
Svikt i vannforsyning		X				
Svikt i avløps- og overvannshåndtering		X				
Svikt i fremkommelighet		X				
Svikt i nød- og redningstjenesten	X					
Annet	Beskriv: Snøskuterulykke		X			



## Brenna

Dagens planformål:	LNF
Dagens arealbruk:	
Gjeldende plan:	Kommuneplanens arealdel 2000
Foreslått formål:	Spredt bebyggelse - eksisterende
Arealstørrelse:	
Forslagsstiller:	Porsanger kommune
Beskrivelse:	
Boliger:	15
Fritidsboliger:	8
Næring:	
Landbruk (i drift):	



Tema	Konsekvens	Forklaring
Forurensning og støy		Ikke vesentlige støykilder. Ikke registrert grunnforurensning eller kjennskap til forurensningskilde.
Naturmangfold		Flere registrerte arter (flora og fauna) i området. Registrert viktig område for fiskemåke og ærfugl. Plantiltak vurderes å ha begrenset påvirkning. Samlet liten negativ konsekvens.
Landskap, byggeskikk og estetikk		
Transportbehov		
Teknisk infrastruktur		
Samisk natur- og kulturgrunnlag (unntatt reindrift)		
Jordbruk og sikring av jordressurser		
Reindrift		
Naturressurser		
Kulturminner og kulturmiljø		
Nærmiljø, grønnstruktur og friluftsliv		
Befolkningsutvikling og tjenestebehov		
Samfunnsikkerhet, risiko og sårbarhet		

Samlet vurdering og alternativer: Nytt planformål stadfester dagens etablerte arealbruk og åpner opp for enkelte mindre nye tiltak innenfor nærmere angitte rammer. Samlet ingen vesentlig ny bebyggelse som medfører stor endring av dagens situasjon og ytterligere påvirkning på utredningstema. Det vurderes at endring ikke medfører vesentlig negative konsekvenser. Viktige hensyn og krav (eks. sikker byggegrunn, andre tekniske krav, kulturminner mm.) ivaretas i byggesak.

**Konklusjon:**  
Eksisterende bygg foreslås til LNF-spredt med tillatt bruksendring fra bolig til fritidsbolig. Nye fritidsboliger tillates som fortetting.

Vedlegg - Konsekvensutredninger – enkeltområder

Brenna

Mulig uønsket hendelse			Prioritert			Risiko
			Nei	Ja	Rep	
Naturhendelser	Ekstremvær	Storm og orkan	X			
		Lyn og torden	X			
		Ekstrem nedbør vinter	X			
		Ekstrem nedbør sommer	X			
	Flom	Stormflo	X			
		Flom store vassdrag	X			
		Flom i mindre vassdrag			X	
		Urban flom og overvann	X			
		Erosjon	X			
	Skred	Kvikkleire			X	
		Steinskred	X			
		Jordskred	X			
		Snøskred	X			
Fjellskred (flodbølge)		X				
Skog- og lyngbrann	Skog- og lyngbrann	X				
Andre uønskede hendelser	Ulykke transport-middel	Trafikkulykke fotgjenger		X		
		Trafikkulykke kjørende		X		
		Båthavari (småbåter)	X			
		Skipshavari	X			
		Flyulykke (helikopter/småfly)	X			
		Flyulykke (store fly, passasjerfly)	X			
	Næring og industri	Utslipp av farlige stoffer	X			
		Akutt forurensning	X			
		Grunnforurensning	X			
	Brann	Brann i industri	X			
		Brann i tunell	X			
		Brann i fly	X			
		Brann i båt	X			
		Brann i bygg og anlegg		X		
	Eksplosjon	Eksplosjon i industri	X			
		Eksplosjon i tankanlegg	X			
		Eksplosjon i fyrverkeri- el. eksplosivlager	X			
	Svikt i kritiske samfunns-funksjoner	Dambrudd	X			
		Forurensning av drikkevann			X	
		Bortfall av energiforsyning	X			
Bortfall av telekom/IKT		X				
Svikt i vannforsyning		X				
Svikt i avløps- og overvannshåndtering		X				
Svikt i fremkommelighet		X				
Svikt i nød- og redningstjenesten	X					
Annet	Beskriv: Snøskuterulykke		X			

## Mårnes

Dagens planformål: LNF  
 Dagens arealbruk:   
 Gjeldende plan: Kommuneplanens arealdel 2000  
 Foreslått formål: Spredt bebyggelse - eksisterende  
 Arealstørrelse:   
 Forslagsstiller: Porsanger kommune

Beskrivelse:  
 Boliger: 7  
 Fritidsboliger: 5  
 Næring:  
 Landbruk (i drift):



Tema	Konsekvens	Forklaring
Forurensning og støy		Ikke vesentlige støykilder. Ikke registrert grunnforurensning eller kjennskap til forurensningskilde.
Naturmangfold		Registrerte naturverdier i nærområdet. Ingen direkte berørte arter. Plantiltak medfører ingen ytterligere påvirkning av betydning.
Landskap, byggeskikk og estetikk		
Transportbehov		
Teknisk infrastruktur		
Samisk natur- og kulturgrunnlag (unntatt reindrift)		
Jordbruk og sikring av jordressurser		
Reindrift		
Naturressurser		
Kulturminner og kulturmiljø		
Nærmiljø, grønnstruktur og friluftsliv		
Befolkningsutvikling og tjenestebehov		
Samfunnsikkerhet, risiko og sårbarhet		Trafikkarfarlige avkjørsler og omgivelser.

Samlet vurdering og alternativer: Nytt planformål stadfester dagens etablerte arealbruk og åpner opp for enkelte mindre nye tiltak innenfor nærmere angitte rammer. Samlet ingen vesentlig ny bebyggelse som medfører stor endring av dagens situasjon og ytterligere påvirkning på utredningstema. Tiltak som medfører endring av trafikforhold kan medføre krav om utbedring av avkjørsler. Det vurderes at endring ikke medfører vesentlig negative konsekvenser. Viktige hensyn og krav (eks. sikker byggegrunn, andre tekniske krav, kulturminner mm.) ivaretas i byggesak.

### Konklusjon:

Eksisterende bygg foreslås til LNF-spredt med tillatt bruksendring fra bolig til fritidsbolig. Ingen nye enheter tillates.

Vedlegg - Konsekvensutredninger – enkeltområder

Mårnes

Mulig uønsket hendelse			Prioritert			Risiko
			Nei	Ja	Rep	
Naturhendelser	Ekstremvær	Storm og orkan	X			
		Lyn og torden	X			
		Ekstrem nedbør vinter	X			
		Ekstrem nedbør sommer	X			
	Flom	Stormflo	X			
		Flom store vassdrag	X			
		Flom i mindre vassdrag			X	
		Urban flom og overvann	X			
		Erosjon	X			
	Skred	Kvikkleire			X	
		Steinskred	X			
		Jordskred	X			
		Snøskred	X			
Fjellskred (flodbølge)		X				
Skog- og lyngbrann	Skog- og lyngbrann	X				
Andre uønskede hendelser	Ulykke transport-middel	Trafikkulykke fotgjenger		X		
		Trafikkulykke kjørende		X		
		Båthavari (småbåter)	X			
		Skipshavari	X			
		Flyulykke (helikopter/småfly)	X			
		Flyulykke (store fly, passasjerfly)	X			
	Næring og industri	Utslipp av farlige stoffer	X			
		Akutt forurensning	X			
		Grunnforurensning	X			
	Brann	Brann i industri	X			
		Brann i tunell	X			
		Brann i fly	X			
		Brann i båt	X			
		Brann i bygg og anlegg		X		
	Eksplosjon	Eksplosjon i industri	X			
		Eksplosjon i tankanlegg	X			
		Eksplosjon i fyrverkeri- el. eksplosivlager	X			
	Svikt i kritiske samfunns-funksjoner	Dambrudd	X			
		Forurensning av drikkevann			X	
		Bortfall av energiforsyning	X			
Bortfall av telekom/IKT		X				
Svikt i vannforsyning		X				
Svikt i avløps- og overvannshåndtering		X				
Svikt i fremkommelighet		X				
Svikt i nød- og redningstjenesten	X					
Annet	Beskriv: Snøskuterulykke		X			

## Kjerringvik/Molvik/Leirpollen

Dagens planformål: LNF  
 Dagens arealbruk:  
 Gjeldende plan: Kommuneplanens arealdel 2000  
 Foreslått formål: Spredt bebyggelse - eksisterende  
 Arealstørrelse:  
 Forslagsstiller: Porsanger kommune

Beskrivelse:  
 Boliger: 14  
 Fritidsboliger: 14  
 Næring:  
 Landbruk (i drift):



Tema	Konsekvens	Forklaring
Forurensning og støy		Ikke vesentlige støykilder. Ikke registrert grunnforurensning eller kjennskap til forurensningskilde.
Naturmangfold		Flere registrerte arter i området. Registrerte naturverdier i nærområdet. Plantiltak medfører ingen ytterligere påvirkning av betydning.
Landskap, byggeskikk og estetikk		
Transportbehov		
Teknisk infrastruktur		
Samisk natur- og kulturgrunnlag (unntatt reindrift)		
Jordbruk og sikring av jordressurser		
Reindrift		
Naturressurser		
Kulturminner og kulturmiljø		
Nærmiljø, grønnstruktur og friluftsliv		
Befolkningsutvikling og tjenestebehov		
Samfunnsikkerhet, risiko og sårbarhet		Trafikkarfarlige avkjørsler og omgivelser.

Samlet vurdering og alternativer: Nytt planformål stadfester dagens etablerte arealbruk og åpner opp for enkelte mindre nye tiltak innenfor nærmere angitte rammer. Samlet ingen vesentlig ny bebyggelse som medfører stor endring av dagens situasjon og ytterligere påvirkning på utredningstema. Tiltak som medfører endring av trafikkforhold kan medføre krav om utbedring av avkjørsler. Det vurderes at endring ikke medfører vesentlig negative konsekvenser. Viktige hensyn og krav (eks. sikker byggegrunn, andre tekniske krav, kulturminner mm.) ivaretas i byggesak.

**Konklusjon:**  
 Eksisterende bygg foreslås til LNF-spredt med tillatt bruksendring fra bolig til fritidsbolig. Ingen nye enheter tillates.

Kjerringvik/Molvik/Leirpollen

Mulig uønsket hendelse			Prioritert			Risiko
			Nei	Ja	Rep	
Naturhendelser	Ekstremvær	Storm og orkan	X			
		Lyn og torden	X			
		Ekstrem nedbør vinter	X			
		Ekstrem nedbør sommer	X			
	Flom	Stormflo	X			
		Flom store vassdrag	X			
		Flom i mindre vassdrag			X	
		Urban flom og overvann	X			
		Erosjon	X			
	Skred	Kvikkleire			X	
		Steinskred	X			
		Jordskred	X			
		Snøskred	X			
Fjellskred (flodbølge)		X				
Skog- og lyngbrann	Skog- og lyngbrann	X				
Andre uønskede hendelser	Ulykke transport-middel	Trafikkulykke fotgjenger		X		
		Trafikkulykke kjørende		X		
		Båthavari (småbåter)	X			
		Skipshavari	X			
		Flyulykke (helikopter/småfly)	X			
		Flyulykke (store fly, passasjerfly)	X			
	Næring og industri	Utslipp av farlige stoffer	X			
		Akutt forurensning	X			
		Grunnforurensning	X			
	Brann	Brann i industri	X			
		Brann i tunell	X			
		Brann i fly	X			
		Brann i båt	X			
		Brann i bygg og anlegg		X		
	Eksplosjon	Eksplosjon i industri	X			
		Eksplosjon i tankanlegg	X			
		Eksplosjon i fyrverkeri- el. eksplosivlager	X			
	Svikt i kritiske samfunns-funksjoner	Dambrudd	X			
		Forurensning av drikkevann			X	
		Bortfall av energiforsyning	X			
Bortfall av telekom/IKT		X				
Svikt i vannforsyning		X				
Svikt i avløps- og overvannshåndtering		X				
Svikt i fremkommelighet		X				
Svikt i nød- og redningstjenesten	X					
Annet	Beskriv: Snøskuterulykke		X			

## Børselvnes/Hestnes

Dagens planformål: LNF  
 Dagens arealbruk:  
 Gjeldende plan: Kommuneplanens arealdel 2000  
 Foreslått formål: Spredt bebyggelse - eksisterende  
 Arealstørrelse:  
 Forslagsstiller: Porsanger kommune

Beskrivelse:  
 Boliger: 7  
 Fritidsboliger: 6  
 Næring:  
 Landbruk (i drift): 1



Tema	Konsekvens	Forklaring
Forurensning og støy		Ikke vesentlige støykilder. Ikke registrert grunnforurensning eller kjennskap til forurensningskilde.
Naturmangfold		Flere registrerte arter av stor forvaltningsinteresse i området. Plantiltak medfører liten påvirkning.
Landskap, byggeskikk og estetikk		
Transportbehov		
Teknisk infrastruktur		
Samisk natur- og kulturgrunnlag (unntatt reindrift)		
Jordbruk og sikring av jordressurser		
Reindrift		
Naturressurser		
Kulturminner og kulturmiljø		
Nærmiljø, grønnstruktur og friluftsliv		
Befolkningsutvikling og tjenestebehov		
Samfunnsikkerhet, risiko og sårbarhet		Trafikksfarlige avkjørsler og omgivelser.

Samlet vurdering og alternativer: Nytt planformål stadfester dagens etablerte arealbruk og åpner opp for enkelte mindre nye tiltak på eksisterende bebygde eiendommer innenfor nærmere angitte rammer. Det åpnes også opp for etablering av noen nye enheter. Nye enheter vil kun gjennomføres som fortetting innenfor eksisterende bebyggelse hensynet til naturmangfold, landbruk, reindrift eller andre forhold vil ikke påvirkes negativt. Dette sikres gjennom bestemmelser om omfang, utforming og lokalisering av tiltak. Samlet vurderes det at endringen i arealformål ikke åpner for vesentlig ny bebyggelse som medfører stor endring av dagens situasjon og ytterligere påvirkning på utredningstema. Det vurderes at endring ikke medfører vesentlig negative konsekvenser. Viktige hensyn og krav (eks. sikker byggegrunn, andre tekniske krav, kulturminner mm.) ivaretas i byggesak. I enkelte grensetilfeller vil det kunne være aktuelt å innhente uttalelser fra berørte fagmyndigheter og eventuelt gjennomføre dispensasjonsbehandling.

**Konklusjon:**  
 Eksisterende bygg foreslås til LNF-spredt med tillatt bruksendring fra bolig til fritidsbolig. Ny fritidsbebyggelse tillates som fortetting i Giksenjárga.

Vedlegg - Konsekvensutredninger – enkeltområder

Børselvnes/Hestnes

Mulig uønsket hendelse			Prioritert			Risiko
			Nei	Ja	Rep	
Naturhendelser	Ekstremvær	Storm og orkan	X			
		Lyn og torden	X			
		Ekstrem nedbør vinter	X			
		Ekstrem nedbør sommer	X			
	Flom	Stormflo	X			
		Flom store vassdrag	X			
		Flom i mindre vassdrag			X	
		Urban flom og overvann	X			
		Erosjon	X			
	Skred	Kvikkleire			X	
		Steinskred	X			
		Jordskred	X			
		Snøskred	X			
Fjellskred (flodbølge)		X				
Skog- og lyngbrann	Skog- og lyngbrann	X				
Andre uønskede hendelser	Ulykke transport-middel	Trafikkulykke fotgjenger		X		
		Trafikkulykke kjørende		X		
		Båthavari (småbåter)	X			
		Skipshavari	X			
		Flyulykke (helikopter/småfly)	X			
		Flyulykke (store fly, passasjerfly)	X			
	Næring og industri	Utslipp av farlige stoffer	X			
		Akutt forurensning	X			
		Grunnforurensning	X			
	Brann	Brann i industri	X			
		Brann i tunell	X			
		Brann i fly	X			
		Brann i båt	X			
		Brann i bygg og anlegg		X		
	Eksplosjon	Eksplosjon i industri	X			
		Eksplosjon i tankanlegg	X			
		Eksplosjon i fyrverkeri- el. eksplosivlager	X			
	Svikt i kritiske samfunns-funksjoner	Dambrudd	X			
		Forurensning av drikkevann			X	
		Bortfall av energiforsyning	X			
Bortfall av telekom/IKT		X				
Svikt i vannforsyning		X				
Svikt i avløps- og overvannshåndtering		X				
Svikt i fremkommelighet		X				
Svikt i nød- og redningstjenesten	X					
Annet	Beskriv: Snøskuterulykke		X			



## Solbrått - Børselv

Dagens planformål: LNF  
 Dagens arealbruk:  
 Gjeldende plan: Kommuneplanens arealdel 2000  
 Foreslått formål: Spredt bebyggelse -  
 Arealstørrelse:  
 Forslagsstiller: Porsanger kommune

Beskrivelse:  
 Boliger: 8  
 Fritidsboliger: 2  
 Næring: 1 tjenesteyting - helse  
 Landbruk (i drift):



Tema	Konsekvens	Forklaring
Forurensning og støy		Ikke vesentlige støykilder. Ikke registrert grunnforurensning eller kjennskap til forurensningskilde.
Naturmangfold		Ingen direkte berørte arter. Registrerte naturverdier i nærområdet med Børselvosen naturreservat vurderes ikke berørt av plantiltak.
Landskap, byggeskikk og estetikk		
Transportbehov		
Teknisk infrastruktur		
Samisk natur- og kulturgrunnlag (unntatt reindrift)		
Jordbruk og sikring av jordressurser		
Reindrift		
Naturressurser		
Kulturminner og kulturmiljø		
Nærmiljø, grønnstruktur og friluftsliv		
Befolkningsutvikling og tjenestebehov		
Samfunnsikkerhet, risiko og sårbarhet		Trafikkfarlige omgivelser.

Samlet vurdering og alternativer: Nytt planformål stadfester dagens etablerte arealbruk og åpner opp for enkelte mindre nye tiltak på eksisterende bebygde eiendommer innenfor nærmere angitte rammer. Det åpnes også opp for etablering av noen nye enheter. Nye enheter vil kun gjennomføres som fortetting innenfor eksisterende bebyggelse hensynet til naturmangfold, landbruk, reindrift eller andre forhold vil ikke påvirkes negativt. Dette sikres gjennom bestemmelser om omfang, utforming og lokalisering av tiltak. Samlet vurderes det at endringen i arealformål ikke åpner for vesentlig ny bebyggelse som medfører stor endring av dagens situasjon og ytterligere påvirkning på utredningstema. Det vurderes at endring ikke medfører vesentlig negative konsekvenser. Viktige hensyn og krav (eks. sikker byggegrunn, andre tekniske krav, kulturminner mm.) ivaretas i byggesak. I enkelte grensetilfeller vil det kunne være aktuelt å innhente uttalelser fra berørte fagmyndigheter og eventuelt gjennomføre dispensasjonsbehandling.

**Konklusjon:**  
 Eksisterende bygg foreslås til LNF-spredt med tillatt bruksendring fra bolig til fritidsbolig. Fritidsboliger tillates som fortetting.

Vedlegg - Konsekvensutredninger – enkeltområder

Solbrått - Børselv

Mulig uønsket hendelse			Prioritert			Risiko
			Nei	Ja	Rep	
Naturhendelser	Ekstremvær	Storm og orkan	X			
		Lyn og torden	X			
		Ekstrem nedbør vinter	X			
		Ekstrem nedbør sommer	X			
	Flom	Stormflo	X			
		Flom store vassdrag	X			
		Flom i mindre vassdrag			X	
		Urban flom og overvann	X			
		Erosjon	X			
	Skred	Kvikkleire			X	
		Steinskred	X			
		Jordskred	X			
		Snøskred	X			
Fjellskred (flodbølge)		X				
Skog- og lyngbrann	Skog- og lyngbrann	X				
Andre uønskede hendelser	Ulykke transport-middel	Trafikkulykke fotgjenger		X		
		Trafikkulykke kjørende		X		
		Båthavari (småbåter)	X			
		Skipshavari	X			
		Flyulykke (helikopter/småfly)	X			
		Flyulykke (store fly, passasjerfly)	X			
	Næring og industri	Utslipp av farlige stoffer	X			
		Akutt forurensning	X			
		Grunnforurensning	X			
	Brann	Brann i industri	X			
		Brann i tunell	X			
		Brann i fly	X			
		Brann i båt	X			
		Brann i bygg og anlegg		X		
	Eksplosjon	Eksplosjon i industri	X			
		Eksplosjon i tankanlegg	X			
		Eksplosjon i fyrverkeri- el. eksplosivlager	X			
	Svikt i kritiske samfunns-funksjoner	Dambrudd	X			
		Forurensning av drikkevann			X	
		Bortfall av energiforsyning	X			
Bortfall av telekom/IKT		X				
Svikt i vannforsyning		X				
Svikt i avløps- og overvannshåndtering		X				
Svikt i fremkommelighet		X				
Svikt i nød- og redningstjenesten	X					
Annet	Beskriv: Snøskuterulykke		X			

## Høybakken - Børselv

Dagens planformål: LNF  
 Dagens arealbruk:  
 Gjeldende plan: Kommuneplanens arealdel 2000  
 Foreslått formål: Spredt bebyggelse -  
 Arealstørrelse:  
 Forslagsstiller: Porsanger kommune

Beskrivelse:  
 Boliger: 14  
 Fritidsboliger: 9  
 Næring:  
 Landbruk (i drift):



Tema	Konsekvens	Forklaring
Forurensning og støy		Ikke vesentlige støykilder. Ikke registrert grunnforurensning eller kjennskap til forurensningskilde.
Naturmangfold		Registrerte naturverdier i nærområdet. Ingen direkte berørte arter. Plantiltak medfører ingen ytterligere påvirkning av betydning.
Landskap, byggeskikk og estetikk		
Transportbehov		
Teknisk infrastruktur		
Samisk natur- og kulturgrunnlag (unntatt reindrift)		
Jordbruk og sikring av jordressurser		
Reindrift		
Naturressurser		
Kulturminner og kulturmiljø		
Nærmiljø, grønnstruktur og friluftsliv		
Befolkningsutvikling og tjenestebehov		
Samfunnsikkerhet, risiko og sårbarhet		Trafikksfarlige omgivelser – deler av området.

Samlet vurdering og alternativer: Nytt planformål stadfester dagens etablerte arealbruk og åpner opp for enkelte mindre nye tiltak innenfor nærmere angitte rammer. Samlet ingen vesentlig ny bebyggelse som medfører stor endring av dagens situasjon og ytterligere påvirkning på utredningstema. Tiltak som medfører endring av trafikkforhold kan medføre krav om trafiksikkerhetstiltak. Det vurderes at endring ikke medfører vesentlig negative konsekvenser. Viktige hensyn og krav (eks. sikker byggegrunn, andre tekniske krav, kulturminner mm.) ivaretas i byggesak.

**Konklusjon:**  
 Bruksendring bolig/fritidsbolig tillates ikke. Bolig og fritidsboliger tillates som fortetting/egnete områder.

Vedlegg - Konsekvensutredninger – enkeltområder

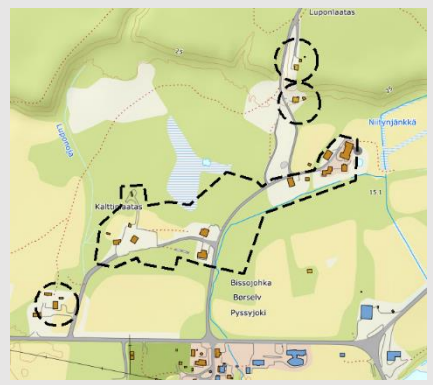
Høybakken - Børselv

Mulig uønsket hendelse			Prioritert			Risiko
			Nei	Ja	Rep	
Naturhendelser	Ekstremvær	Storm og orkan	X			
		Lyn og torden	X			
		Ekstrem nedbør vinter	X			
		Ekstrem nedbør sommer	X			
	Flom	Stormflo	X			
		Flom store vassdrag	X			
		Flom i mindre vassdrag			X	
		Urban flom og overvann	X			
		Erosjon	X			
	Skred	Kvikkleire			X	
		Steinskred	X			
		Jordskred	X			
		Snøskred	X			
Fjellskred (flodbølge)		X				
Skog- og lyngbrann	Skog- og lyngbrann	X				
Andre uønskede hendelser	Ulykke transport-middel	Trafikkulykke fotgjenger		X		
		Trafikkulykke kjørende		X		
		Båthavari (småbåter)	X			
		Skipshavari	X			
		Flyulykke (helikopter/småfly)	X			
		Flyulykke (store fly, passasjerfly)	X			
	Næring og industri	Utslipp av farlige stoffer	X			
		Akutt forurensning	X			
		Grunnforurensning	X			
	Brann	Brann i industri	X			
		Brann i tunell	X			
		Brann i fly	X			
		Brann i båt	X			
		Brann i bygg og anlegg		X		
	Eksplosjon	Eksplosjon i industri	X			
		Eksplosjon i tankanlegg	X			
		Eksplosjon i fyrverkeri- el. eksplosivlager	X			
	Svikt i kritiske samfunns-funksjoner	Dambrudd	X			
		Forurensning av drikkevann			X	
		Bortfall av energiforsyning	X			
Bortfall av telekom/IKT		X				
Svikt i vannforsyning		X				
Svikt i avløps- og overvannshåndtering		X				
Svikt i fremkommelighet		X				
Svikt i nød- og redningstjenesten	X					
Annet	Beskriv: Snøskuterulykke		X			

## Høybakken -Børselv

Dagens planformål: LNF  
 Dagens arealbruk:  
 Gjeldende plan: Kommuneplanens arealdel 2000  
 Foreslått formål: Spredt bebyggelse -  
 Arealstørrelse:  
 Forslagsstiller: Porsanger kommune

Beskrivelse:  
 Boliger: 5  
 Fritidsboliger: 3  
 Næring:  
 Landbruk (i drift):



Tema	Konsekvens	Forklaring
Forurensning og støy		Ikke vesentlige støykilder. Ikke registrert grunnforurensning eller kjennskap til forurensningskilde.
Naturmangfold		Registrerte naturverdier i nærområdet. Ingen direkte berørte arter. Plantiltak medfører ingen ytterligere påvirkning av betydning.
Landskap, byggeskikk og estetikk		
Transportbehov		
Teknisk infrastruktur		
Samisk natur- og kulturgrunnlag (unntatt reindrift)		
Jordbruk og sikring av jordressurser		
Reindrift		
Naturressurser		
Kulturminner og kulturmiljø		
Nærmiljø, grønnstruktur og friluftsliv		
Befolkningsutvikling og tjenestebehov		
Samfunnsikkerhet, risiko og sårbarhet		

Samlet vurdering og alternativer: Nytt planformål stadfester dagens etablerte arealbruk og åpner opp for enkelte mindre nye tiltak innenfor nærmere angitte rammer. Samlet ingen vesentlig ny bebyggelse som medfører stor endring av dagens situasjon og ytterligere påvirkning på utredningstema. Det vurderes at endring ikke medfører vesentlig negative konsekvenser. Viktige hensyn og krav (eks. sikker byggegrunn, andre tekniske krav, kulturminner mm.) ivaretas i byggesak.

**Konklusjon:**  
 Bruksendring bolig/fritidsbolig tillates ikke. Bolig og fritidsboliger tillates som fortetting/egnete områder.

Vedlegg - Konsekvensutredninger – enkeltområder

Høybakken -Børselv

Mulig uønsket hendelse			Prioritert			Risiko
			Nei	Ja	Rep	
Naturhendelser	Ekstremvær	Storm og orkan	X			
		Lyn og torden	X			
		Ekstrem nedbør vinter	X			
		Ekstrem nedbør sommer	X			
	Flom	Stormflo	X			
		Flom store vassdrag	X			
		Flom i mindre vassdrag			X	
		Urban flom og overvann	X			
		Erosjon	X			
	Skred	Kvikkleire			X	
		Steinskred	X			
		Jordskred	X			
		Snøskred	X			
Fjellskred (flodbølge)		X				
Skog- og lyngbrann	Skog- og lyngbrann	X				
Andre uønskede hendelser	Ulykke transport-middel	Trafikkulykke fotgjenger		X		
		Trafikkulykke kjørende		X		
		Båthavari (småbåter)	X			
		Skipshavari	X			
		Flyulykke (helikopter/småfly)	X			
		Flyulykke (store fly, passasjerfly)	X			
	Næring og industri	Utslipp av farlige stoffer	X			
		Akutt forurensning	X			
		Grunnforurensning	X			
	Brann	Brann i industri	X			
		Brann i tunell	X			
		Brann i fly	X			
		Brann i båt	X			
		Brann i bygg og anlegg		X		
	Eksplosjon	Eksplosjon i industri	X			
		Eksplosjon i tankanlegg	X			
		Eksplosjon i fyrverkeri- el. eksplosivlager	X			
	Svikt i kritiske samfunns-funksjoner	Dambrudd	X			
		Forurensning av drikkevann			X	
		Bortfall av energiforsyning	X			
Bortfall av telekom/IKT		X				
Svikt i vannforsyning		X				
Svikt i avløps- og overvannshåndtering		X				
Svikt i fremkommelighet		X				
Svikt i nød- og redningstjenesten	X					
Annet	Beskriv: Snøskuterulykke		X			

## Vintersletta/(/Leirvollen-Børselv

Dagens planformål: LNF  
 Dagens arealbruk:  
 Gjeldende plan: Kommuneplanens arealdel 2000  
 Foreslått formål: Spredt bebyggelse -  
 Arealstørrelse:  
 Forslagsstiller: Porsanger kommune

Beskrivelse:  
 Boliger: 8  
 Fritidsboliger: 3  
 Næring: 1  
 Landbruk (i drift):



Tema	Konsekvens	Forklaring
Forurensning og støy		Ikke vesentlige støykilder. Ikke registrert grunnforurensning eller kjennskap til forurensningskilde.
Naturmangfold		Registrerte naturverdier i nærområdet. Ingen direkte berørte arter. Plantiltak medfører ingen påvirkning av betydning.
Landskap, byggeskikk og estetikk		
Transportbehov		
Teknisk infrastruktur		
Samisk natur- og kulturgrunnlag (unntatt reindrift)		
Jordbruk og sikring av jordressurser		
Reindrift		
Naturressurser		
Kulturminner og kulturmiljø		
Nærmiljø, grønnstruktur og friluftsliv		
Befolkningsutvikling og tjenestebehov		
Samfunnssikkerhet, risiko og sårbarhet		Trafikksikre omgivelser

Samlet vurdering og alternativer: Nytt planformål stadfester dagens etablerte arealbruk og åpner opp for enkelte mindre nye tiltak innenfor nærmere angitte rammer. Samlet ingen vesentlig ny bebyggelse som medfører stor endring av dagens situasjon og ytterligere påvirkning på utredningstema. Tiltak som medfører endring av trafikkforhold kan medføre krav om trafiksikkerhetstiltak. Det vurderes at endring ikke medfører vesentlig negative konsekvenser. Viktige hensyn og krav (eks. sikker byggegrunn, andre tekniske krav, kulturminner mm.) ivaretas i byggesak.

**Konklusjon:**  
 Bruksendring bolig/fritidsbolig tillates ikke. Bolig og fritidsboliger kan tillates som fortetting forutsatt vilkår.

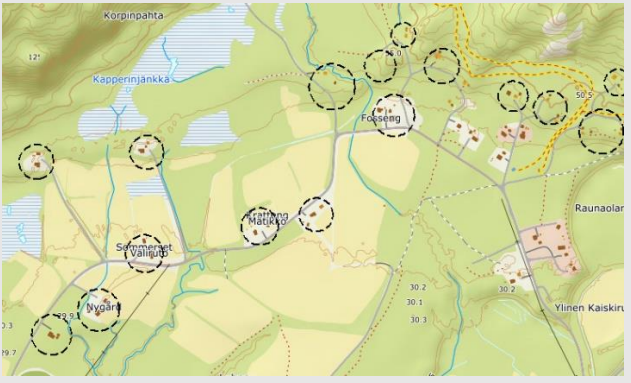
Vintersletta//Leirvollen-Børselev

Mulig uønsket hendelse			Prioritert			Risiko
			Nei	Ja	Rep	
Naturhendelser	Ekstremvær	Storm og orkan	X			
		Lyn og torden	X			
		Ekstrem nedbør vinter	X			
		Ekstrem nedbør sommer	X			
	Flom	Stormflo	X			
		Flom store vassdrag	X			
		Flom i mindre vassdrag			X	
		Urban flom og overvann	X			
		Erosjon	X			
	Skred	Kvikkleire			X	
		Steinskred	X			
		Jordskred	X			
		Snøskred	X			
Fjellskred (flodbølge)		X				
Skog- og lyngbrann	Skog- og lyngbrann	X				
Andre uønskede hendelser	Ulykke transport-middel	Trafikkulykke fotgjenger		X		
		Trafikkulykke kjørende		X		
		Båthavari (småbåter)	X			
		Skipshavari	X			
		Flyulykke (helikopter/småfly)	X			
		Flyulykke (store fly, passasjerfly)	X			
	Næring og industri	Utslipp av farlige stoffer	X			
		Akutt forurensning	X			
		Grunnforurensning	X			
	Brann	Brann i industri	X			
		Brann i tunell	X			
		Brann i fly	X			
		Brann i båt	X			
		Brann i bygg og anlegg		X		
	Eksplosjon	Eksplosjon i industri	X			
		Eksplosjon i tankanlegg	X			
		Eksplosjon i fyrverkeri- el. eksplosivlager	X			
	Svikt i kritiske samfunns-funksjoner	Dambrudd	X			
		Forurensning av drikkevann			X	
		Bortfall av energiforsyning	X			
Bortfall av telekom/IKT		X				
Svikt i vannforsyning		X				
Svikt i avløps- og overvannshåndtering		X				
Svikt i fremkommelighet		X				
Svikt i nød- og redningstjenesten	X					
Annet	Beskriv: Snøskuterulykke		X			



## Ringveien/Fosseng - Børseiv

Dagens planformål:	LNF
Dagens arealbruk:	
Gjeldende plan:	Kommuneplanens arealdel 2000
Foreslått formål:	
Arealstørrelse:	
Forslagsstiller:	Porsanger kommune
Beskrivelse:	
Boliger:	18
Fritidsboliger:	11
Næring:	
Landbruk (i drift):	



Tema	Konsekvens	Forklaring
Forurensning og støy		Ikke vesentlige støykilder. Ikke registrert grunnforurensning eller kjennskap til forurensningskilde.
Naturmangfold		Registrerte naturverdier i nærområdet. Ingen direkte berørte arter. Plantiltak medfører ingen ytterligere påvirkning av betydning.
Landskap, byggeskikk og estetikk		
Transportbehov		
Teknisk infrastruktur		
Samisk natur- og kulturgrunnlag (unntatt reindrift)		
Jordbruk og sikring av jordressurser		
Reindrift		
Naturressurser		
Kulturminner og kulturmiljø		
Nærmiljø, grønnstruktur og friluftsliv		
Befolkningsutvikling og tjenestebehov		
Samfunnsikkerhet, risiko og sårbarhet		

Samlet vurdering og alternativer: Nytt planformål stadfester dagens etablerte arealbruk og åpner opp for enkelte mindre nye tiltak på eksisterende bebygde eiendommer innenfor nærmere angitte rammer. Det åpnes også opp for etablering av noen nye enheter. Nye enheter vil kun gjennomføres som fortetting innenfor eksisterende bebyggelse hensynet til naturmangfold, landbruk, reindrift eller andre forhold vil ikke påvirkes negativt. Dette sikres gjennom bestemmelser om omfang, utforming og lokalisering av tiltak. Samlet vurderes det at endringen i arealformål ikke åpner for vesentlig ny bebyggelse som medfører stor endring av dagens situasjon og ytterligere påvirkning på utredningstema. Det vurderes at endring ikke medfører vesentlig negative konsekvenser. Viktige hensyn og krav (eks. sikker byggegrunn, andre tekniske krav, kulturminner mm.) ivaretas i byggesak. I enkelte grensetilfeller vil det kunne være aktuelt å innhente uttalelser fra berørte fagmyndigheter og eventuelt gjennomføre dispensasjonsbehandling.

### Konklusjon:

Bruksendring bolig/fritidsbolig tillates ikke. Ingen nye enheter avsatt. Fortetting kan tillates under vilkår.

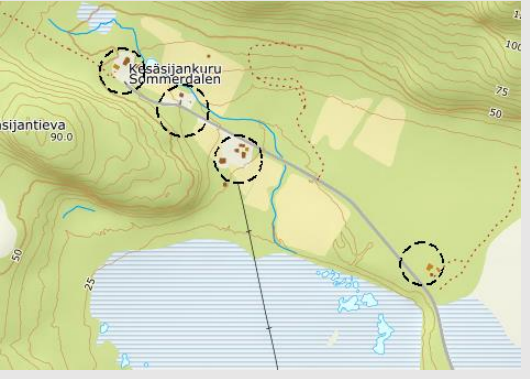
Vedlegg - Konsekvensutredninger – enkeltområder

Ringveien/Fosseng - Børselv

Mulig uønsket hendelse			Prioritert			Risiko
			Nei	Ja	Rep	
Naturhendelser	Ekstremvær	Storm og orkan	X			
		Lyn og torden	X			
		Ekstrem nedbør vinter	X			
		Ekstrem nedbør sommer	X			
	Flom	Stormflo	X			
		Flom store vassdrag	X			
		Flom i mindre vassdrag			X	
		Urban flom og overvann	X			
		Erosjon	X			
	Skred	Kvikkleire			X	
		Steinskred	X			
		Jordskred	X			
		Snøskred	X			
Fjellskred (flodbølge)		X				
Skog- og lyngbrann	Skog- og lyngbrann	X				
Andre uønskede hendelser	Ulykke transport-middel	Trafikkulykke fotgjenger		X		
		Trafikkulykke kjørende		X		
		Båthavari (småbåter)	X			
		Skipshavari	X			
		Flyulykke (helikopter/småfly)	X			
		Flyulykke (store fly, passasjerfly)	X			
	Næring og industri	Utslipp av farlige stoffer	X			
		Akutt forurensning	X			
		Grunnforurensning	X			
	Brann	Brann i industri	X			
		Brann i tunell	X			
		Brann i fly	X			
		Brann i båt	X			
		Brann i bygg og anlegg		X		
	Eksplosjon	Eksplosjon i industri	X			
		Eksplosjon i tankanlegg	X			
		Eksplosjon i fyrverkeri- el. eksplosivlager	X			
	Svikt i kritiske samfunns-funksjoner	Dambrudd	X			
		Forurensning av drikkevann			X	
		Bortfall av energiforsyning	X			
Bortfall av telekom/IKT		X				
Svikt i vannforsyning		X				
Svikt i avløps- og overvannshåndtering		X				
Svikt i fremkommelighet		X				
Svikt i nød- og redningstjenesten	X					
Annet	Beskriv: Snøskuterulykke		X			

## Sommerdalen - Børseiv

Dagens planformål:	LNF
Dagens arealbruk:	
Gjeldende plan:	Kommuneplanens arealdel 2000
Foreslått formål:	
Arealstørrelse:	
Forslagsstiller:	Porsanger kommune
Beskrivelse:	
Boliger:	
Fritidsboliger:	
Næring:	
Landbruk (i drift):	



Tema	Konsekvens	Forklaring
Forurensning og støy		Ikke vesentlige støykilder. Ikke registrert grunnforurensning eller kjennskap til forurensningskilde.
Naturmangfold		Ingen registrerte naturverdier i området. Plantiltak medfører ingen påvirkning av betydning.
Landskap, byggeskikk og estetikk		
Transportbehov		
Teknisk infrastruktur		
Samisk natur- og kulturgrunnlag (unntatt reindrift)		
Jordbruk og sikring av jordressurser		
Reindrift		
Naturressurser		
Kulturminner og kulturmiljø		
Nærmiljø, grønnstruktur og friluftsliv		
Befolkningsutvikling og tjenestebehov		
Samfunnssikkerhet, risiko og sårbarhet		

Samlet vurdering og alternativer: Nytt planformål stadfester dagens etablerte arealbruk og åpner opp for enkelte mindre nye tiltak på eksisterende bebygde eiendommer innenfor nærmere angitte rammer. Det åpnes også opp for etablering av noen nye enheter. Nye enheter vil kun gjennomføres som foretting innenfor eksisterende bebyggelse hensynet til naturmangfold, landbruk, reindrift eller andre forhold vil ikke påvirkes negativt. Dette sikres gjennom bestemmelser om omfang, utforming og lokalisering av tiltak. Samlet vurderes det at endringen i arealformål ikke åpner for vesentlig ny bebyggelse som medfører stor endring av dagens situasjon og ytterligere påvirkning på utredningstema. Det vurderes at endring ikke medfører vesentlig negative konsekvenser. Viktige hensyn og krav (eks. sikker byggegrunn, andre tekniske krav, kulturminner mm.) ivaretas i byggesak. I enkelte grensetilfeller vil det kunne være aktuelt å innhente uttalelser fra berørte fagmyndigheter og eventuelt gjennomføre dispensasjonsbehandling.

**Konklusjon:**  
Bruksendring til fritidsbolig tillates. Ingen nye enheter avsatt. Ny fritidsbebyggelse kan tillates som foretting under vilkår.

Vedlegg - Konsekvensutredninger – enkeltområder

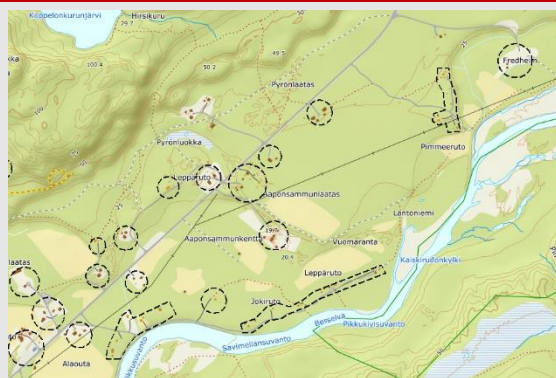
Sommerdalen - Børselv

Mulig uønsket hendelse			Prioritert			Risiko
			Nei	Ja	Rep	
Naturhendelser	Ekstremvær	Storm og orkan	X			
		Lyn og torden	X			
		Ekstrem nedbør vinter	X			
		Ekstrem nedbør sommer	X			
	Flom	Stormflo	X			
		Flom store vassdrag	X			
		Flom i mindre vassdrag			X	
		Urban flom og overvann	X			
		Erosjon	X			
	Skred	Kvikkleire			X	
		Steinskred	X			
		Jordskred	X			
		Snøskred	X			
		Fjellskred (flodbølge)	X			
Skog- og lyngbrann	Skog- og lyngbrann	X				
Andre uønskede hendelser	Ulykke transport-middel	Trafikkulykke fotgjenger		X		
		Trafikkulykke kjørende		X		
		Båthavari (småbåter)	X			
		Skipshavari	X			
		Flyulykke (helikopter/småfly)	X			
		Flyulykke (store fly, passasjerfly)	X			
	Næring og industri	Utslipp av farlige stoffer	X			
		Akutt forurensning	X			
		Grunnforurensning	X			
	Brann	Brann i industri	X			
		Brann i tunell	X			
		Brann i fly	X			
		Brann i båt	X			
		Brann i bygg og anlegg		X		
	Eksplosjon	Eksplosjon i industri	X			
		Eksplosjon i tankanlegg	X			
		Eksplosjon i fyrverkeri- el. eksplosivlager	X			
	Svikt i kritiske samfunns-funksjoner	Dambrudd	X			
		Forurensning av drikkevann			X	
		Bortfall av energiforsyning	X			
		Bortfall av telekom/IKT	X			
Svikt i vannforsyning		X				
Svikt i avløps- og overvannshåndtering		X				
Svikt i fremkommelighet		X				
Svikt i nød- og redningstjenesten	X					
Annet	Beskriv: Snøskuterulykke		X			

## Børselvdalen

Dagens planformål: LNF  
 Dagens arealbruk:  
 Gjeldende plan: Kommuneplanens arealdel 2000  
 Foreslått formål: Spredt bebyggelse - eksisterende  
 Arealstørrelse:  
 Forslagsstiller: Porsanger kommune

Beskrivelse:  
 Boliger: 18  
 Fritidsboliger: 19  
 Næring:  
 Landbruk (i drift):



Tema	Konsekvens	Forklaring
Forurensning og støy		Ikke vesentlige støykilder. Ikke registrert grunnforurensning eller kjennskap til forurensningskilde.
Naturmangfold		Registrerte naturverdier i nærområdet. Ingen direkte berørte arter. Plantiltak medfører ingen ytterligere påvirkning av betydning.
Landskap, byggeskikk og estetikk		
Transportbehov		
Teknisk infrastruktur		
Samisk natur- og kulturgrunnlag (unntatt reindrift)		
Jordbruk og sikring av jordressurser		
Reindrift		
Naturressurser		
Kulturminner og kulturmiljø		
Nærmiljø, grønnstruktur og friluftsliv		
Befolkningsutvikling og tjenestebehov		
Samfunnsikkerhet, risiko og sårbarhet		Trafikkarlige omgivelser

Samlet vurdering og alternativer: Nytt planformål stadfester dagens etablerte arealbruk og åpner opp for enkelte mindre nye tiltak på eksisterende bebygde eiendommer innenfor nærmere angitte rammer. Det åpnes også opp for etablering av noen nye enheter. Nye enheter vil kun gjennomføres som fortetting innenfor eksisterende bebyggelse hensynet til naturmangfold, landbruk, reindrift eller andre forhold vil ikke påvirkes negativt. Dette sikres gjennom bestemmelser om omfang, utforming og lokalisering av tiltak. Samlet vurderes det at endringen i arealformål ikke åpner for vesentlig ny bebyggelse som medfører stor endring av dagens situasjon og ytterligere påvirkning på utredningstema. Det vurderes at endring ikke medfører vesentlig negative konsekvenser. Viktige hensyn og krav (eks. sikker byggegrunn, andre tekniske krav, kulturminner mm.) ivaretas i byggesak. I enkelte grensetilfeller vil det kunne være aktuelt å innhente uttalelser fra berørte fagmyndigheter og eventuelt gjennomføre dispensasjonsbehandling.

### Konklusjon:

Bruksendring bolig/fritidsbolig tillates ikke. Ingen nye enheter avsatt. Fortetting kan tillates under vilkår.

Vedlegg - Konsekvensutredninger – enkeltområder

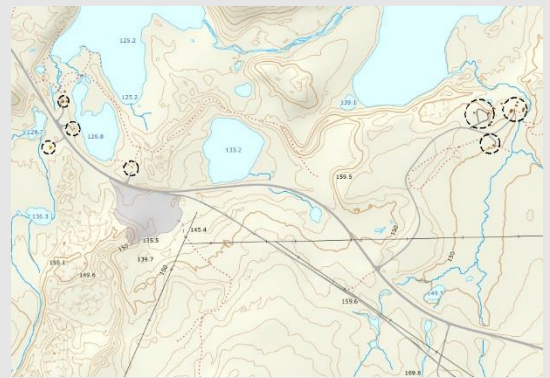
Børselvdalen

Mulig uønsket hendelse			Prioritert			Risiko
			Nei	Ja	Rep	
Naturhendelser	Ekstremvær	Storm og orkan	X			
		Lyn og torden	X			
		Ekstrem nedbør vinter	X			
		Ekstrem nedbør sommer	X			
	Flom	Stormflo	X			
		Flom store vassdrag		X		
		Flom i mindre vassdrag			X	
		Urban flom og overvann	X			
		Erosjon	X			
	Skred	Kvikkleire			X	
		Steinskred	X			
		Jordskred	X			
		Snøskred	X			
		Fjellskred (flodbølge)	X			
Skog- og lyngbrann	Skog- og lyngbrann	X				
Andre uønskede hendelser	Ulykke transport-middel	Trafikkulykke fotgjenger		X		
		Trafikkulykke kjørende		X		
		Båthavari (småbåter)	X			
		Skipshavari	X			
		Flyulykke (helikopter/småfly)	X			
		Flyulykke (store fly, passasjerfly)	X			
	Næring og industri	Utslipp av farlige stoffer	X			
		Akutt forurensning	X			
		Grunnforurensning	X			
	Brann	Brann i industri	X			
		Brann i tunell	X			
		Brann i fly	X			
		Brann i båt	X			
		Brann i bygg og anlegg		X		
	Eksplosjon	Eksplosjon i industri	X			
		Eksplosjon i tankanlegg	X			
		Eksplosjon i fyrverkeri- el. eksplosivlager	X			
	Svikt i kritiske samfunns-funksjoner	Dambrudd	X			
		Forurensning av drikkevann			X	
		Bortfall av energiforsyning	X			
		Bortfall av telekom/IKT	X			
		Svikt i vannforsyning	X			
Svikt i avløps- og overvannshåndtering		X				
Svikt i fremkommelighet		X				
Svikt i nød- og redningstjenesten	X					
Annet	Beskriv: Snøskuterulykke		X			

## Lápparjávrrit

Dagens planformål: LNF  
 Dagens arealbruk:  
 Gjeldende plan: Kommuneplanens arealdel 2000  
 Foreslått formål: Spredt fritidsbebyggelse – nåværende  
 Arealstørrelse:  
 Forslagsstiller: Porsanger kommune

Beskrivelse:  
 Boliger: 4 (reindrift)  
 Fritidsboliger: 3  
 Næring:  
 Landbruk (i drift):



Tema	Konsekvens	Forklaring
Forurensning og støy		Ikke vesentlige støykilder. Ikke registrert grunnforurensning eller kjennskap til forurensningskilde.
Naturmangfold		Registrert art av nasjonal forvaltningsinteresse i nærområdet. Ingen vesentlig berørt. Plantiltak medfører ingen ytterligere påvirkning av betydning.
Landskap, byggeskikk og estetikk		
Transportbehov		
Teknisk infrastruktur		
Samisk natur- og kulturgrunnlag (unntatt reindrift)		
Jordbruk og sikring av jordressurser		
Reindrift		
Naturressurser		
Kulturminner og kulturmiljø		
Nærmiljø, grønnstruktur og friluftsliv		
Befolkningsutvikling og tjenestebehov		
Samfunnsikkerhet, risiko og sårbarhet		

Samlet vurdering og alternativer: Nytt planformål stadfester dagens etablerte arealbruk og åpner opp for enkelte mindre nye tiltak innenfor nærmere angitte rammer. Samlet ingen vesentlig ny bebyggelse som medfører stor endring av dagens situasjon og ytterligere påvirkning på utredningstema. Det vurderes at endring ikke medfører vesentlig negative konsekvenser. Viktige hensyn og krav (eks. sikker byggegrunn, andre tekniske krav, kulturminner mm.) ivaretas i byggesak.

**Konklusjon:**  
 Ingen nye enheter tillates.

Vedlegg - Konsekvensutredninger – enkeltområder

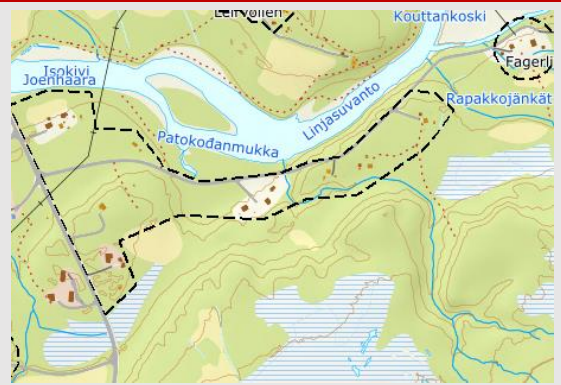
Låppariávrít

Mulig uønsket hendelse			Prioritert			Risiko
			Nei	Ja	Rep	
Naturhendelser	Ekstremvær	Storm og orkan		X		
		Lyn og torden	X			
		Ekstrem nedbør vinter	X			
		Ekstrem nedbør sommer	X			
	Flom	Stormflo	X			
		Flom store vassdrag	X			
		Flom i mindre vassdrag			X	
		Urban flom og overvann	X			
		Erosjon	X			
	Skred	Kvikkleire			X	
		Steinskred	X			
		Jordskred	X			
		Snøskred	X			
Fjellskred (flodbølge)		X				
Skog- og lyngbrann	Skog- og lyngbrann	X				
Andre uønskede hendelser	Ulykke transport-middel	Trafikkulykke fotgjenger		X		
		Trafikkulykke kjørende		X		
		Båthavari (småbåter)	X			
		Skipshavari	X			
		Flyulykke (helikopter/småfly)	X			
		Flyulykke (store fly, passasjerfly)	X			
	Næring og industri	Utslipp av farlige stoffer	X			
		Akutt forurensning	X			
		Grunnforurensning	X			
	Brann	Brann i industri	X			
		Brann i tunell	X			
		Brann i fly	X			
		Brann i båt	X			
		Brann i bygg og anlegg		X		
	Eksplosjon	Eksplosjon i industri	X			
		Eksplosjon i tankanlegg	X			
		Eksplosjon i fyrverkeri- el. eksplosivlager	X			
	Svikt i kritiske samfunns-funksjoner	Dambrudd	X			
		Forurensning av drikkevann			X	
		Bortfall av energiforsyning	X			
		Bortfall av telekom/IKT	X			
		Svikt i vannforsyning	X			
		Svikt i avløps- og overvannshåndtering	X			
Svikt i fremkommelighet		X				
Svikt i nød- og redningstjenesten	X					
Annet	Beskriv: Snøskuterulykke		X			



## Patokodanmukka

Dagens planformål: LNF  
 Dagens arealbruk:  
 Gjeldende plan: Kommuneplanens arealdel 2000  
 Foreslått formål: LNF-spredd – nåværende  
 Arealstørrelse:  
 Forslagsstiller: Porsanger kommune



Beskrivelse:  
 Boliger: 3  
 Fritidsboliger: 6  
 Næring:  
 Landbruk (i drift):

Tema	Konsekvens	Forklaring
Forurensning og støy		Ikke vesentlige støykilder. Ikke registrert grunnforurensning eller kjennskap til forurensningskilde.
Naturmangfold		Registrerte naturverdier i området (flora og fauna). Plantiltak medfører ingen ytterligere påvirkning av betydning.
Landskap, byggeskikk og estetikk		
Transportbehov		
Teknisk infrastruktur		
Samisk natur- og kulturgrunnlag (unntatt reindrift)		
Jordbruk og sikring av jordressurser		
Reindrift		
Naturressurser		
Kulturminner og kulturmiljø		
Nærmiljø, grønstruktur og friluftsliv		
Befolkningsutvikling og tjenestebehov		
Samfunnsikkerhet, risiko og sårbarhet		Trafikkfarlige omgivelser og avkjøring

Samlet vurdering og alternativer: Nytt planformål stadfester dagens etablerte arealbruk og åpner opp for enkelte mindre nye tiltak på eksisterende bebygde eiendommer innenfor nærmere angitte rammer. Det åpnes også opp for etablering av noen nye enheter. Nye enheter vil kun gjennomføres som fortetting innenfor eksisterende bebyggelse hensynet til naturmangfold, landbruk, reindrift eller andre forhold vil ikke påvirkes negativt. Dette sikres gjennom bestemmelser om omfang, utforming og lokalisering av tiltak. Samlet vurderes det at endringen i arealformål ikke åpner for vesentlig ny bebyggelse som medfører stor endring av dagens situasjon og ytterligere påvirkning på utredningstema. Det vurderes at endring ikke medfører vesentlig negative konsekvenser. Viktige hensyn og krav (eks. sikker byggegrunn, andre tekniske krav, kulturminner mm.) ivaretas i byggesak. I enkelte grensetilfeller vil det kunne være aktuelt å innhente uttalelser fra berørte fagmyndigheter og eventuelt gjennomføre dispensasjonsbehandling.

**Konklusjon:**  
 Bruksendring til fritidsbolig tillates. Ny fritidsbebyggelse tillates som fortetting.

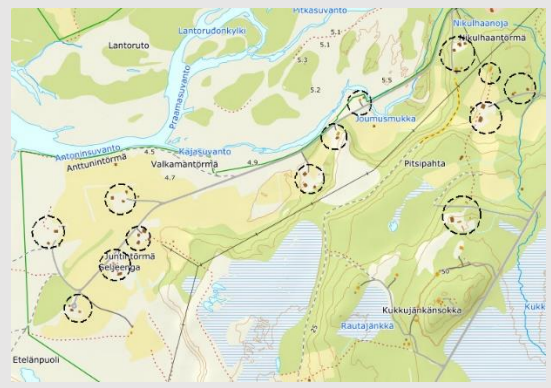
Vedlegg - Konsekvensutredninger – enkeltområder

Patokodanmukka

Mulig uønsket hendelse			Prioritert			Risiko
			Nei	Ja	Rep	
Naturhendelser	Ekstremvær	Storm og orkan	X			
		Lyn og torden	X			
		Ekstrem nedbør vinter	X			
		Ekstrem nedbør sommer	X			
	Flom	Stormflo	X			
		Flom store vassdrag	X			
		Flom i mindre vassdrag			X	
		Urban flom og overvann	X			
		Erosjon	X			
	Skred	Kvikkleire			X	
		Steinskred	X			
		Jordskred	X			
		Snøskred	X			
Fjellskred (flodbølge)		X				
Skog- og lyngbrann	Skog- og lyngbrann	X				
Andre uønskede hendelser	Ulykke transport-middel	Trafikkulykke fotgjenger		X		
		Trafikkulykke kjørende		X		
		Båthavari (småbåter)	X			
		Skipshavari	X			
		Flyulykke (helikopter/småfly)	X			
		Flyulykke (store fly, passasjerfly)	X			
	Næring og industri	Utslipp av farlige stoffer	X			
		Akutt forurensning	X			
		Grunnforurensning	X			
	Brann	Brann i industri	X			
		Brann i tunell	X			
		Brann i fly	X			
		Brann i båt	X			
		Brann i bygg og anlegg		X		
	Eksplosjon	Eksplosjon i industri	X			
		Eksplosjon i tankanlegg	X			
		Eksplosjon i fyrverkeri- el. eksplosivlager	X			
	Svikt i kritiske samfunns-funksjoner	Dambrudd	X			
		Forurensning av drikkevann			X	
		Bortfall av energiforsyning	X			
Bortfall av telekom/IKT		X				
Svikt i vannforsyning		X				
Svikt i avløps- og overvannshåndtering		X				
Svikt i fremkommelighet		X				
Svikt i nød- og redningstjenesten	X					
Annet	Beskriv: Snøskuterulykke		X			

## Jousmusmukka/Seljeenga

Dagens planformål: LNF  
 Dagens arealbruk:  
 Gjeldende plan: Kommuneplanens arealdel 2000  
 Foreslått formål: LNF-spredd – nåværende  
 Arealstørrelse:  
 Forslagsstiller: Porsanger kommune



Beskrivelse:  
 Boliger: 10  
 Fritidsboliger: 5  
 Næring:  
 Landbruk (i drift):

Tema	Konsekvens	Forklaring
Forurensning og støy		Ikke vesentlige støykilder. Ikke registrert grunnforurensning eller kjennskap til forurensningskilde.
Naturmangfold		Flere registrerte naturverdier i området (flora og fauna). Plantiltak medfører ingen ytterligere påvirkning av betydning.
Landskap, byggeskikk og estetikk		
Transportbehov		
Teknisk infrastruktur		
Samisk natur- og kulturgrunnlag (unntatt reindrift)		
Jordbruk og sikring av jordressurser		
Reindrift		
Naturressurser		
Kulturminner og kulturmiljø		
Nærmiljø, grønnstruktur og friluftsliv		
Befolkningsutvikling og tjenestebehov		
Samfunnsikkerhet, risiko og sårbarhet		

### Samlet vurdering og alternativer:

Nytt planformål stadfester dagens etablerte arealbruk og åpner opp for enkelte mindre nye tiltak på eksisterende bebygde eiendommer innenfor nærmere angitte rammer. Det åpnes også opp for etablering av noen nye enheter. Nye enheter vil kun gjennomføres som fortetting innenfor eksisterende bebyggelse hensynet til naturmangfold, landbruk, reindrift eller andre forhold vil ikke påvirkes negativt. Dette sikres gjennom bestemmelser om omfang, utforming og lokalisering av tiltak. Samlet vurderes det at endringen i arealformål ikke åpner for vesentlig ny bebyggelse som medfører stor endring av dagens situasjon og ytterligere påvirkning på utredningstema. Det vurderes at endring ikke medfører vesentlig negative konsekvenser. Viktige hensyn og krav (eks. sikker byggegrunn, andre tekniske krav, kulturminner mm.) ivaretas i byggesak. I enkelte grensetilfeller vil det kunne være aktuelt å innhente uttalelser fra berørte fagmyndigheter og eventuelt gjennomføre dispensasjonsbehandling.

### Konklusjon:

Bruksendring til fritidsbolig tillates ikke. Ingen nye enheter avsatt. Fortetting kan tillates under vilkår.

Vedlegg - Konsekvensutredninger – enkeltområder

Jousmusmukka/Seljeenga

Mulig uønsket hendelse			Prioritert			Risiko
			Nei	Ja	Rep	
Naturhendelser	Ekstremvær	Storm og orkan	X			
		Lyn og torden	X			
		Ekstrem nedbør vinter	X			
		Ekstrem nedbør sommer	X			
	Flom	Stormflo	X			
		Flom store vassdrag	X			
		Flom i mindre vassdrag			X	
		Urban flom og overvann	X			
		Erosjon	X			
	Skred	Kvikkleire			X	
		Steinskred	X			
		Jordskred	X			
		Snøskred	X			
Fjellskred (flodbølge)		X				
Skog- og lyngbrann	Skog- og lyngbrann	X				
Andre uønskede hendelser	Ulykke transport-middel	Trafikkulykke fotgjenger		X		
		Trafikkulykke kjørende		X		
		Båthavari (småbåter)	X			
		Skipshavari	X			
		Flyulykke (helikopter/småfly)	X			
		Flyulykke (store fly, passasjerfly)	X			
	Næring og industri	Utslipp av farlige stoffer	X			
		Akutt forurensning	X			
		Grunnforurensning	X			
	Brann	Brann i industri	X			
		Brann i tunell	X			
		Brann i fly	X			
		Brann i båt	X			
		Brann i bygg og anlegg		X		
	Eksplosjon	Eksplosjon i industri	X			
		Eksplosjon i tankanlegg	X			
		Eksplosjon i fyrverkeri- el. eksplosivlager	X			
	Svikt i kritiske samfunns-funksjoner	Dambrudd	X			
		Forurensning av drikkevann			X	
		Bortfall av energiforsyning	X			
Bortfall av telekom/IKT		X				
Svikt i vannforsyning		X				
Svikt i avløps- og overvannshåndtering		X				
Svikt i fremkommelighet		X				
Svikt i nød- og redningstjenesten	X					
Annet	Beskriv: Snøskuterulykke		X			

## Risbakken

Dagens planformål: LNF  
 Dagens arealbruk:  
 Gjeldende plan: Kommuneplanens arealdel 2000  
 Foreslått formål: LNF-spredd – nåværende  
 Arealstørrelse:  
 Forslagsstiller: Porsanger kommune

Beskrivelse:  
 Boliger: 2  
 Fritidsboliger:  
 Næring:  
 Landbruk (i drift):



Tema	Konsekvens	Forklaring
Forurensning og støy		Ikke vesentlige støykilder. Ikke registrert grunnforurensning eller kjennskap til forurensningskilde.
Naturmangfold		Ingen registrerte naturverdier i området. Plantiltak medfører ingen påvirkning av betydning.
Landskap, byggeskikk og estetikk		
Transportbehov		
Teknisk infrastruktur		
Samisk natur- og kulturgrunnlag (unntatt reindrift)		
Jordbruk og sikring av jordressurser		
Reindrift		
Naturressurser		
Kulturminner og kulturmiljø		
Nærmiljø, grønnstruktur og friluftsliv		
Befolkningsutvikling og tjenestebehov		
Samfunnssikkerhet, risiko og sårbarhet		

Samlet vurdering og alternativer: Nytt planformål stadfester dagens etablerte arealbruk og åpner opp for enkelte mindre nye tiltak innenfor nærmere angitte rammer. Samlet ingen vesentlig ny bebyggelse som medfører stor endring av dagens situasjon og ytterligere påvirkning på utredningstema. Det vurderes at endring ikke medfører vesentlig negative konsekvenser. Viktige hensyn og krav (eks. sikker byggegrunn, andre tekniske krav, kulturminner mm.) ivaretas i byggesak.

**Konklusjon:**  
 Ingen nye enheter tillates. Bruksendring til fritidsbolig tillates.

Vedlegg - Konsekvensutredninger – enkeltområder

Risbakken

Mulig uønsket hendelse			Prioritert			Risiko
			Nei	Ja	Rep	
Naturhendelser	Ekstremvær	Storm og orkan	X			
		Lyn og torden	X			
		Ekstrem nedbør vinter	X			
		Ekstrem nedbør sommer	X			
	Flom	Stormflo	X			
		Flom store vassdrag	X			
		Flom i mindre vassdrag			X	
		Urban flom og overvann	X			
		Erosjon	X			
	Skred	Kvikkleire			X	
		Steinskred	X			
		Jordskred	X			
		Snøskred	X			
Fjellskred (flodbølge)		X				
Skog- og lyngbrann	Skog- og lyngbrann	X				
Andre uønskede hendelser	Ulykke transport-middel	Trafikkulykke fotgjenger		X		
		Trafikkulykke kjørende		X		
		Båthavari (småbåter)	X			
		Skipshavari	X			
		Flyulykke (helikopter/småfly)	X			
		Flyulykke (store fly, passasjerfly)	X			
	Næring og industri	Utslipp av farlige stoffer	X			
		Akutt forurensning	X			
		Grunnforurensning	X			
	Brann	Brann i industri	X			
		Brann i tunell	X			
		Brann i fly	X			
		Brann i båt	X			
		Brann i bygg og anlegg		X		
	Eksplosjon	Eksplosjon i industri	X			
		Eksplosjon i tankanlegg	X			
		Eksplosjon i fyrverkeri- el. eksplosivlager	X			
	Svikt i kritiske samfunns-funksjoner	Dambrudd	X			
		Forurensning av drikkevann			X	
		Bortfall av energiforsyning	X			
		Bortfall av telekom/IKT	X			
		Svikt i vannforsyning	X			
Svikt i avløps- og overvannshåndtering		X				
Svikt i fremkommelighet		X				
Svikt i nød- og redningstjenesten	X					
Annet	Beskriv: Snøskuterulykke		X			

## Vækker

Dagens planformål: LNF  
 Dagens arealbruk:  
 Gjeldende plan: Kommuneplanens arealdel 2000  
 Foreslått formål:  
 Arealstørrelse:  
 Forslagsstiller: Porsanger kommune

Beskrivelse:  
 Boliger: 9  
 Fritidsboliger: 3  
 Næring:  
 Landbruk (i drift):



Tema	Konsekvens	Forklaring
Forurensning og støy		Ikke vesentlige støykilder. Ikke registrert grunnforurensning eller kjennskap til forurensningskilde.
Naturmangfold		Viktige naturverdier i området og nærområde. Plantiltaket medfører ingen ytterligere påvirkning av betydning.
Landskap, byggeskikk og estetikk		
Transportbehov		
Teknisk infrastruktur		
Samisk natur- og kulturgrunnlag (unntatt reindrift)		
Jordbruk og sikring av jordressurser		
Reindrift		
Naturressurser		
Kulturminner og kulturmiljø		
Nærmiljø, grønnstruktur og friluftsliv		
Befolkningsutvikling og tjenestebehov		
Samfunnsikkerhet, risiko og sårbarhet		Trafikkfarlige avkjørsler og omgivelser.

### Samlet vurdering og alternativer:

Mulig egnet for et begrenset antall nye fritidsboliger langs eksisterende veier uten omfattende inngrep. Nytt planformål stadfester dagens etablerte arealbruk og åpner opp for enkelte mindre nye tiltak på eksisterende bebygde eiendommer innenfor nærmere angitte rammer. Det åpnes også opp for etablering av noen nye enheter. Nye enheter vil kun gjennomføres som fortetting innenfor eksisterende bebyggelse hensynet til naturmangfold, landbruk, reindrift eller andre forhold vil ikke påvirkes negativt. Dette sikres gjennom bestemmelser om omfang, utforming og lokalisering av tiltak. Samlet vurderes det at endringen i arealformål ikke åpner for vesentlig ny bebyggelse som medfører stor endring av dagens situasjon og ytterligere påvirkning på utredningstema. Det vurderes at endring ikke medfører vesentlig negative konsekvenser. Viktige hensyn og krav (eks. sikker byggegrunn, andre tekniske krav, kulturminner mm.) ivaretas i byggesak. I enkelte grensetilfeller vil det kunne være aktuelt å innhente uttalelser fra berørte fagmyndigheter og eventuelt gjennomføre dispensasjonsbehandling.

### Konklusjon:

Ett område avsatt til fritidsbolig ved eksisterende. Ingen nye boliger tillates. Bruksendring til fritidsbolig tillates.

Vedlegg - Konsekvensutredninger – enkeltområder

Vækker

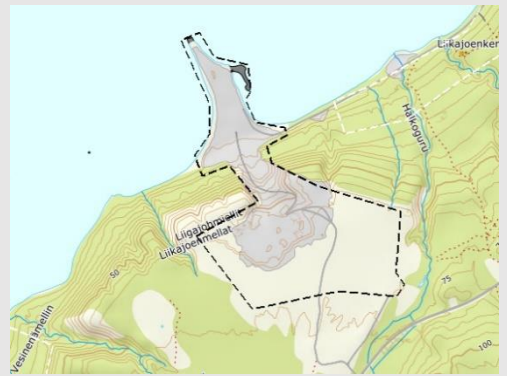
Mulig uønsket hendelse			Prioritert			Risiko
			Nei	Ja	Rep	
Naturhendelser	Ekstremvær	Storm og orkan	X			
		Lyn og torden	X			
		Ekstrem nedbør vinter	X			
		Ekstrem nedbør sommer	X			
	Flom	Stormflo	X			
		Flom store vassdrag	X			
		Flom i mindre vassdrag			X	
		Urban flom og overvann	X			
		Erosjon	X			
	Skred	Kvikkleire			X	
		Steinskred	X			
		Jordskred	X			
		Snøskred	X			
Fjellskred (flodbølge)		X				
Skog- og lyngbrann	Skog- og lyngbrann	X				
Andre uønskede hendelser	Ulykke transport-middel	Trafikkulykke fotgjenger		X		
		Trafikkulykke kjørende		X		
		Båthavari (småbåter)	X			
		Skipshavari	X			
		Flyulykke (helikopter/småfly)	X			
		Flyulykke (store fly, passasjerfly)	X			
	Næring og industri	Utslipp av farlige stoffer	X			
		Akutt forurensning	X			
		Grunnforurensning	X			
	Brann	Brann i industri	X			
		Brann i tunell	X			
		Brann i fly	X			
		Brann i båt	X			
		Brann i bygg og anlegg		X		
	Eksplosjon	Eksplosjon i industri	X			
		Eksplosjon i tankanlegg	X			
		Eksplosjon i fyrverkeri- el. eksplosivlager	X			
	Svikt i kritiske samfunns-funksjoner	Dambrudd	X			
		Forurensning av drikkevann			X	
		Bortfall av energiforsyning	X			
Bortfall av telekom/IKT		X				
Svikt i vannforsyning		X				
Svikt i avløps- og overvannshåndtering		X				
Svikt i fremkommelighet		X				
Svikt i nød- og redningstjenesten	X					
Annet	Beskriv: Snøskuterulykke		X			



## Tjeldgrunnen

Dagens planformål: LNF  
 Dagens arealbruk:  
 Gjeldende plan: Kommuneplanens arealdel 2000  
 Foreslått formål:  
 Arealstørrelse:  
 Forslagsstiller: Porsanger kommune

Beskrivelse:  
 Boliger:  
 Fritidsboliger:  
 Næring: 1 råstoffutvinning  
 Landbruk (i drift):



Tema	Konsekvens	Forklaring
Forurensning og støy		
Naturmangfold		Hekkeområdet for ærfugl (nær truet). Tiltaket medfører negative konsekvenser da drift av uttak sammenfaller med yngleperiode.
Landskap, byggeskikk og estetikk		
Transportbehov		
Teknisk infrastruktur		
Samisk natur- og kulturgrunnlag (unntatt reindrift)		
Jordbruk og sikring av jordressurser		
Reindrift		
Naturressurser		
Kulturminner og kulturmiljø		
Nærmiljø, grønnstruktur og friluftsliv		
Befolkningsutvikling og tjenestebehov		
Samfunnsikkerhet, risiko og sårbarhet		

Samlet vurdering og alternativer: Nytt planformål stadfester dagens etablerte arealbruk og åpner opp for enkelte mindre nye tiltak innenfor nærmere angitte rammer. Samlet ingen vesentlig ny bebyggelse som medfører stor endring av dagens situasjon og ytterligere påvirkning på utredningstema. Det vurderes at endring ikke medfører vesentlig negative konsekvenser. Vesentlig endring av aktivitet kan medføre reguleringsplankrav. Viktige hensyn og krav (eks. sikker byggegrunn, andre tekniske krav, kulturminner mm.) ivaretas i byggesak.

Konklusjon:  
 Området for råstoffutvinning og havn avsettes med dagens begrensnig.

Vedlegg - Konsekvensutredninger – enkeltområder

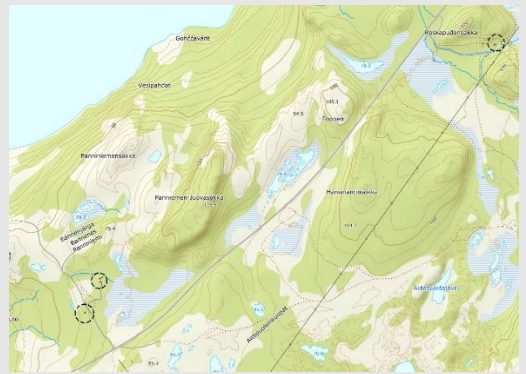
Tjeldgrunnen

Mulig uønsket hendelse			Prioritert			Risiko
			Nei	Ja	Rep	
Naturhendelser	Ekstremvær	Storm og orkan	X			
		Lyn og torden	X			
		Ekstrem nedbør vinter	X			
		Ekstrem nedbør sommer	X			
	Flom	Stormflo	X			
		Flom store vassdrag	X			
		Flom i mindre vassdrag	x			
		Urban flom og overvann	X			
		Erosjon	X			
	Skred	Kvikkleire			X	
		Steinskred	X			
		Jordskred	X			
		Snøskred	X			
		Fjellskred (flodbølge)	X			
Skog- og lyngbrann	Skog- og lyngbrann	X				
Andre uønskede hendelser	Ulykke transport-middel	Trafikkulykke fotgjenger	X			
		Trafikkulykke kjørende		X		
		Båthavari (småbåter)	X			
		Skipshavari	X			
		Flyulykke (helikopter/småfly)	X			
		Flyulykke (store fly, passasjerfly)	X			
	Næring og industri	Utslipp av farlige stoffer	X			
		Akutt forurensning	X			
		Grunnforurensning		X		
	Brann	Brann i industri	X			
		Brann i tunell	X			
		Brann i fly	X			
		Brann i båt	X			
		Brann i bygg og anlegg	X			
	Eksplosjon	Eksplosjon i industri	X			
		Eksplosjon i tankanlegg	X			
		Eksplosjon i fyrverkeri- el. eksplosivlager	X			
	Svikt i kritiske samfunns-funksjoner	Dambrudd	X			
		Forurensning av drikkevann	X			
		Bortfall av energiforsyning	X			
		Bortfall av telekom/IKT	X			
		Svikt i vannforsyning	X			
		Svikt i avløps- og overvannshåndtering	X			
Svikt i fremkommelighet		X				
Svikt i nød- og redningstjenesten	X					
Annet	Beskriv: Snøskuterulykke	X				

## Gohččavárit

Dagens planformål: LNF  
 Dagens arealbruk: Utmark, skog  
 Gjeldende plan: Kommuneplanens arealdel 2000  
 Foreslått formål:  
 Arealstørrelse:  
 Forslagsstiller: Porsanger kommune

Beskrivelse:  
 Boliger: 3 (2 reindrift)  
 Fritidsboliger:  
 Næring:  
 Landbruk (i drift):



Tema	Konsekvens	Forklaring
Forurensning og støy		Ikke vesentlige støykilder. Ikke registrert grunnforurensning eller kjennskap til forurensningskilde.
Naturmangfold		Registrerte naturverdier i nærområdet. Ingen direkte berørte arter. Plantiltak medfører ingen ytterligere påvirkning av betydning.
Landskap, byggeskikk og estetikk		
Transportbehov		
Teknisk infrastruktur		
Samisk natur- og kulturgrunnlag (unntatt reindrift)		
Jordbruk og sikring av jordressurser		
Reindrift		
Naturressurser		
Kulturminner og kulturmiljø		
Nærmiljø, grønnstruktur og friluftsliv		
Befolkningsutvikling og tjenestebehov		
Samfunnsikkerhet, risiko og sårbarhet		

Samlet vurdering og alternativer: Nytt planformål stadfester dagens etablerte arealbruk og åpner opp for enkelte mindre nye tiltak innenfor nærmere angitte rammer. Samlet ingen vesentlig ny bebyggelse som medfører stor endring av dagens situasjon og ytterligere påvirkning på utredningstema. Det vurderes at endring ikke medfører vesentlig negative konsekvenser. Viktige hensyn og krav (eks. sikker byggegrunn, andre tekniske krav, kulturminner mm.) ivaretas i byggesak.

### Konklusjon:

Ingen nye enheter tillates. Bruksendring til fritidsbolig tillates (unntatt reindriftsboliger)

Vedlegg - Konsekvensutredninger – enkeltområder

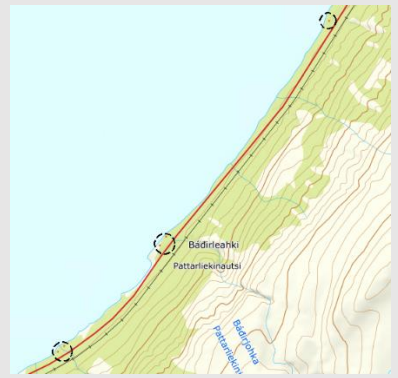
Gohččavárit

Mulig uønsket hendelse			Prioritert			Risiko
			Nei	Ja	Rep	
Naturhendelser	Ekstremvær	Storm og orkan	X			
		Lyn og torden	X			
		Ekstrem nedbør vinter	X			
		Ekstrem nedbør sommer	X			
	Flom	Stormflo	X			
		Flom store vassdrag	X			
		Flom i mindre vassdrag			X	
		Urban flom og overvann	X			
		Erosjon	X			
	Skred	Kvikkleire			X	
		Steinskred	X			
		Jordskred	X			
		Snøskred	X			
Fjellskred (flodbølge)		X				
Skog- og lyngbrann	Skog- og lyngbrann	X				
Andre uønskede hendelser	Ulykke transport-middel	Trafikkulykke fotgjenger		X		
		Trafikkulykke kjørende		X		
		Båthavari (småbåter)	X			
		Skipshavari	X			
		Flyulykke (helikopter/småfly)	X			
		Flyulykke (store fly, passasjerfly)	X			
	Næring og industri	Utslipp av farlige stoffer	X			
		Akutt forurensning	X			
		Grunnforurensning	X			
	Brann	Brann i industri	X			
		Brann i tunell	X			
		Brann i fly	X			
		Brann i båt	X			
		Brann i bygg og anlegg		X		
	Eksplosjon	Eksplosjon i industri	X			
		Eksplosjon i tankanlegg	X			
		Eksplosjon i fyrverkeri- el. eksplosivlager	X			
	Svikt i kritiske samfunns-funksjoner	Dambrudd	X			
		Forurensning av drikkevann			X	
		Bortfall av energiforsyning	X			
		Bortfall av telekom/IKT	X			
		Svikt i vannforsyning	X			
		Svikt i avløps- og overvannshåndtering	X			
Svikt i fremkommelighet		X				
Svikt i nød- og redningstjenesten	X					
Annet	Beskriv: Snøskuterulykke		X			

## Roddenjárgohppi/Baðirleahki

Dagens planformål: LNF  
 Dagens arealbruk: Spredt fritidsbebyggelse - 3  
 Gjeldende plan: Kommuneplanens arealdel 2000  
 Foreslått formål: Kombinert fritidsbolig og turisme  
 Arealstørrelse:  
 Forslagsstiller: Porsanger kommune

Beskrivelse:  
 Boliger:  
 Fritidsboliger: 5  
 Næring:  
 Landbruk (i drift):



Tema	Konsekvens	Forklaring
Forurensning og støy		Ikke vesentlige støykilder. Ikke registrert grunnforurensning eller kjennskap til forurensningskilde.
Naturmangfold		Registrerte naturverdier i nærområdet. Ingen direkte berørte arter. Plantiltak medfører ingen ytterligere påvirkning av betydning.
Landskap, byggeskikk og estetikk		
Transportbehov		
Teknisk infrastruktur		
Samisk natur- og kulturgrunnlag (unntatt reindrift)		
Jordbruk og sikring av jordressurser		
Reindrift		
Naturressurser		
Kulturminner og kulturmiljø		
Nærmiljø, grønnstruktur og friluftsliv		
Befolkningsutvikling og tjenestebehov		
Samfunnsikkerhet, risiko og sårbarhet		Potensiell snøskredfare. Enkelte farlige avkjørsler.


Samlet vurdering og alternativer: Nytt planformål stadfester dagens etablerte arealbruk og åpner opp for enkelte mindre nye tiltak innenfor nærmere angitte rammer. Samlet ingen vesentlig ny bebyggelse som medfører stor endring av dagens situasjon og ytterligere påvirkning på utredningstema. Tiltak som medfører endring av trafikkforhold kan medføre krav om utbedring av avkjørsler. Det vurderes at endring ikke medfører vesentlig negative konsekvenser. Viktige hensyn og krav (eks. sikker byggegrunn, andre tekniske krav, kulturminner mm.) ivaretas i byggesak.

**Konklusjon:**  
 Ingen nye enheter tillates.

Roddenjargohppi/Baðirleahki

Mulig uønsket hendelse			Prioritert			Risiko
			Nei	Ja	Rep	
Naturhendelser	Ekstremvær	Storm og orkan	X			
		Lyn og torden	X			
		Ekstrem nedbør vinter	X			
		Ekstrem nedbør sommer	X			
	Flom	Stormflo	X			
		Flom store vassdrag	X			
		Flom i mindre vassdrag			X	
		Urban flom og overvann	X			
		Erosjon	X			
	Skred	Kvikkleire			X	
		Steinskred		X		
		Jordskred		X		
		Snøskred		X		
		Fjellskred (flodbølge)	X			
Skog- og lyngbrann	Skog- og lyngbrann	X				
Andre uønskede hendelser	Ulykke transport-middel	Trafikkulykke fotgjenger		X		
		Trafikkulykke kjørende		X		
		Båthavari (småbåter)	X			
		Skipshavari	X			
		Flyulykke (helikopter/småfly)	X			
		Flyulykke (store fly, passasjerfly)	X			
	Næring og industri	Utslipp av farlige stoffer	X			
		Akutt forurensning	X			
		Grunnforurensning	X			
	Brann	Brann i industri	X			
		Brann i tunell	X			
		Brann i fly	X			
		Brann i båt	X			
		Brann i bygg og anlegg		X		
	Eksplosjon	Eksplosjon i industri	X			
		Eksplosjon i tankanlegg	X			
		Eksplosjon i fyrverkeri- el. eksplosivlager	X			
	Svikt i kritiske samfunns-funksjoner	Dambrudd	X			
		Forurensning av drikkevann			X	
		Bortfall av energiforsyning	X			
		Bortfall av telekom/IKT	X			
		Svikt i vannforsyning	X			
		Svikt i avløps- og overvannshåndtering	X			
Svikt i fremkommelighet		X				
Svikt i nød- og redningstjenesten	X					
Annet	Beskriv: Snøskuterulykke		X			

## Bjørnnes

Dagens planformål:	LNF	
Dagens arealbruk:	Utmark, skog	
Gjeldende plan:	Kommuneplanens arealdel 2000	
Foreslått formål:	Kombinert fritidsbolig og turisme	
Arealstørrelse:		
Forslagsstiller:	Porsanger kommune	
Beskrivelse:		
Boliger:		
Fritidsboliger:	3	
Næring:		
Landbruk (i drift):		

Tema	Konsekvens	Forklaring
Forurensning og støy		Ikke vesentlige støykilder. Ikke registrert grunnforurensning eller kjennskap til forurensningskilde.
Naturmangfold		Registrerte naturverdier i nærområdet. Ingen direkte berørte arter. Plantiltak medfører ingen ytterligere påvirkning av betydning.
Landskap, byggeskikk og estetikk		
Transportbehov		
Teknisk infrastruktur		
Samisk natur- og kulturgrunnlag (unntatt reindrift)		
Jordbruk og sikring av jordressurser		
Reindrift		
Naturressurser		
Kulturminner og kulturmiljø		
Nærmiljø, grønnstruktur og friluftsliv		
Befolkningsutvikling og tjenestebehov		
Samfunnsikkerhet, risiko og sårbarhet		Potensiell snøskredfare. Enkelte farlige avkjørsler.

Samlet vurdering og alternativer: Nytt planformål stadfester dagens etablerte arealbruk og åpner opp for enkelte mindre nye tiltak innenfor nærmere angitte rammer. Samlet ingen vesentlig ny bebyggelse som medfører stor endring av dagens situasjon og ytterligere påvirkning på utredningstema. Tiltak som medfører endring av trafikkforhold kan medføre krav om utbedring av avkjørsler. Det vurderes at endring ikke medfører vesentlig negative konsekvenser. Viktige hensyn og krav (eks. sikker byggegrunn, andre tekniske krav, kulturminner mm.) ivaretas i byggesak.

**Konklusjon:**  
Ingen nye enheter tillates.

Vedlegg - Konsekvensutredninger – enkeltområder

Bjørnnes

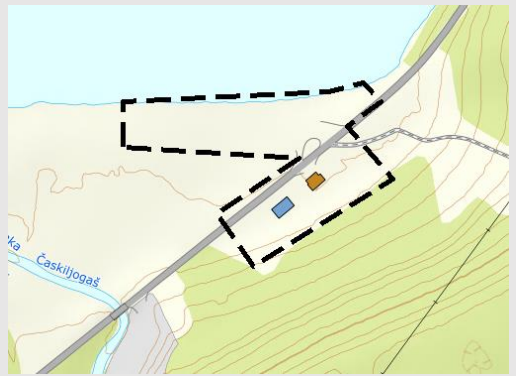
Mulig uønsket hendelse			Prioritert			Risiko
			Nei	Ja	Rep	
Naturhendelser	Ekstremvær	Storm og orkan	X			
		Lyn og torden	X			
		Ekstrem nedbør vinter	X			
		Ekstrem nedbør sommer	X			
	Flom	Stormflo	X			
		Flom store vassdrag	X			
		Flom i mindre vassdrag			X	
		Urban flom og overvann	X			
		Erosjon	X			
	Skred	Kvikkleire			X	
		Steinskred		X		
		Jordskred		X		
		Snøskred		X		
Fjellskred (flodbølge)		X				
Skog- og lyngbrann	Skog- og lyngbrann	X				
Andre uønskede hendelser	Ulykke transport-middel	Trafikkulykke fotgjenger		X		
		Trafikkulykke kjørende		X		
		Båthavari (småbåter)	X			
		Skipshavari	X			
		Flyulykke (helikopter/småfly)	X			
		Flyulykke (store fly, passasjerfly)	X			
	Næring og industri	Utslipp av farlige stoffer	X			
		Akutt forurensning	X			
		Grunnforurensning	X			
	Brann	Brann i industri	X			
		Brann i tunell	X			
		Brann i fly	X			
		Brann i båt	X			
		Brann i bygg og anlegg		X		
	Eksplosjon	Eksplosjon i industri	X			
		Eksplosjon i tankanlegg	X			
		Eksplosjon i fyrverkeri- el. eksplosivlager	X			
	Svikt i kritiske samfunns-funksjoner	Dambrudd	X			
		Forurensning av drikkevann			X	
		Bortfall av energiforsyning	X			
Bortfall av telekom/IKT		X				
Svikt i vannforsyning		X				
Svikt i avløps- og overvannshåndtering		X				
Svikt i fremkommelighet		X				
Svikt i nød- og redningstjenesten	X					
Annet	Beskriv: Snøskuterulykke		X			



## Handelsbukt

Dagens planformål: LNF  
 Dagens arealbruk: Utmark, skog  
 Gjeldende plan: Kommuneplanens arealdel 2000  
 Foreslått formål: LNF spredt bebyggelse og friområde  
 Arealstørrelse:  
 Forslagsstiller: Porsanger kommune

Beskrivelse:  
 Boliger: 1  
 Fritidsboliger:  
 Næring:  
 Landbruk (i drift):



Tema	Konsekvens	Forklaring
Forurensning og støy		Ikke vesentlige støykilder. Ikke registrert grunnforurensning eller kjennskap til forurensningskilde.
Naturmangfold		
Landskap, byggeskikk og estetikk		
Transportbehov		
Teknisk infrastruktur		
Samisk natur- og kulturgrunnlag (unntatt reindrift)		
Jordbruk og sikring av jordressurser		
Reindrift		
Naturressurser		
Kulturminner og kulturmiljø		
Nærmiljø, grønnstruktur og friluftsliv		
Befolkningsutvikling og tjenestebehov		
Samfunnsikkerhet, risiko og sårbarhet		

### Samlet vurdering og alternativer:

Nytt planformål stadfester dagens etablerte arealbruk og åpner opp for enkelte mindre tiltak innenfor nærmere angitte rammer. Samlet sett ingen vesentlig ny bebyggelse som medfører stor endring av dagens situasjon og ytterligere påvirkning på utredningstema. Det vurderes at endring ikke medfører vesentlig negative konsekvenser. Viktige hensyn og krav (eks. sikker byggegrunn, andre tekniske krav, kulturminner mm.) ivaretas i byggesak.

### Konklusjon:

Etablert rasteplass avsettes til spredt næringsbebyggesle. Bolig tillates bruksendret til næring.

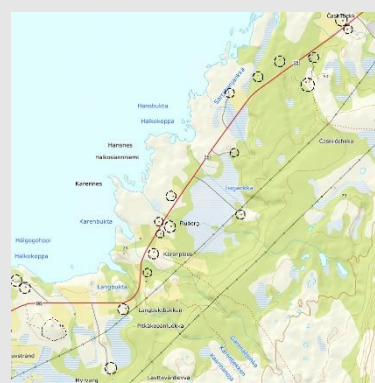
Vedlegg - Konsekvensutredninger – enkeltområder

Handelsbukt

Mulig uønsket hendelse			Prioritert			Risiko
			Nei	Ja	Rep	
Naturhendelser	Ekstremvær	Storm og orkan	X			
		Lyn og torden	X			
		Ekstrem nedbør vinter	X			
		Ekstrem nedbør sommer	X			
	Flom	Stormflo	X			
		Flom store vassdrag	X			
		Flom i mindre vassdrag			X	
		Urban flom og overvann	X			
		Erosjon	X			
	Skred	Kvikkleire			X	
		Steinskred	X			
		Jordskred	X			
		Snøskred	X			
Fjellskred (flodbølge)		X				
Skog- og lyngbrann	Skog- og lyngbrann	X				
Andre uønskede hendelser	Ulykke transport-middel	Trafikkulykke fotgjenger		X		
		Trafikkulykke kjørende		X		
		Båthavari (småbåter)	X			
		Skipshavari	X			
		Flyulykke (helikopter/småfly)	X			
		Flyulykke (store fly, passasjerfly)	X			
	Næring og industri	Utslipp av farlige stoffer	X			
		Akutt forurensning	X			
		Grunnforurensning	X			
	Brann	Brann i industri	X			
		Brann i tunell	X			
		Brann i fly	X			
		Brann i båt	X			
		Brann i bygg og anlegg		X		
	Eksplosjon	Eksplosjon i industri	X			
		Eksplosjon i tankanlegg	X			
		Eksplosjon i fyrverkeri- el. eksplosivlager	X			
	Svikt i kritiske samfunns-funksjoner	Dambrudd	X			
		Forurensning av drikkevann			X	
		Bortfall av energiforsyning	X			
Bortfall av telekom/IKT		X				
Svikt i vannforsyning		X				
Svikt i avløps- og overvannshåndtering		X				
Svikt i fremkommelighet		X				
Svikt i nød- og redningstjenesten	X					
Annet	Beskriv: Snøskuterulykke		X			

## Karenbukta - Hansbukta

Dagens planformål: LNF  
 Dagens arealbruk: Spredt landbruks, bolig- og fritidsbebyggelse  
 Gjeldende plan: Kommuneplanens arealdel 2000  
 Foreslått formål: LNF-spredt nåværende  
 Arealstørrelse:  
 Forslagsstiller: Porsanger kommune



Beskrivelse:  
 Boliger: 12  
 Fritidsboliger: 4  
 Næring:  
 Landbruk (i drift):

Tema	Konsekvens	Forklaring
Forurensning og støy		Ikke vesentlige støykilder. Ikke registrert grunnforurensning eller kjennskap til forureningskilde.
Naturmangfold		
Landskap, byggeskikk og estetikk		
Transportbehov		
Teknisk infrastruktur		
Samisk natur- og kulturgrunnlag (unntatt reindrift)		
Jordbruk og sikring av jordressurser		
Reindrift		
Naturressurser		
Kulturminner og kulturmiljø		
Nærmiljø, grønnstruktur og friluftsliv		
Befolkningsutvikling og tjenestebehov		
Samfunnsikkerhet, risiko og sårbarhet		Trafikkfarlige omgivelser og enkelte farlige avkjørsler.

Samlet vurdering og alternativer: Nytt planformål stadfester dagens etablerte arealbruk og åpner opp for enkelte mindre nye tiltak innenfor nærmere angitte rammer. Samlet ingen vesentlig ny bebyggelse som medfører stor endring av dagens situasjon og ytterligere påvirkning på utredningstema. Tiltak som medfører endring av trafikkforhold kan medføre krav om trafiksikkerhetstiltak. Det vurderes at endring ikke medfører vesentlig negative konsekvenser. Viktige hensyn og krav (eks. sikker byggegrunn, andre tekniske krav, kulturminner mm.) ivaretas i byggesak.

Konklusjon:  
 Ingen nye enheter tillates.

Vedlegg - Konsekvensutredninger – enkeltområder

Karenbukta - Hansbukta

Mulig uønsket hendelse			Prioritert			Risiko
			Nei	Ja	Rep	
Naturhendelser	Ekstremvær	Storm og orkan	X			
		Lyn og torden	X			
		Ekstrem nedbør vinter	X			
		Ekstrem nedbør sommer	X			
	Flom	Stormflo	X			
		Flom store vassdrag	X			
		Flom i mindre vassdrag			X	
		Urban flom og overvann	X			
		Erosjon	X			
	Skred	Kvikkleire			X	
		Steinskred	X			
		Jordskred	X			
		Snøskred	X			
Fjellskred (flodbølge)		X				
Skog- og lyngbrann	Skog- og lyngbrann	X				
Andre uønskede hendelser	Ulykke transport-middel	Trafikkulykke fotgjenger		X		
		Trafikkulykke kjørende		X		
		Båthavari (småbåter)	X			
		Skipshavari	X			
		Flyulykke (helikopter/småfly)	X			
		Flyulykke (store fly, passasjerfly)	X			
	Næring og industri	Utslipp av farlige stoffer	X			
		Akutt forurensning	X			
		Grunnforurensning	X			
	Brann	Brann i industri	X			
		Brann i tunell	X			
		Brann i fly	X			
		Brann i båt	X			
		Brann i bygg og anlegg		X		
	Eksplosjon	Eksplosjon i industri	X			
		Eksplosjon i tankanlegg	X			
		Eksplosjon i fyrverkeri- el. eksplosivlager	X			
	Svikt i kritiske samfunns-funksjoner	Dambrudd	X			
		Forurensning av drikkevann	X			
		Bortfall av energiforsyning	X			
		Bortfall av telekom/IKT	X			
		Svikt i vannforsyning	X			
		Svikt i avløps- og overvannshåndtering	X			
Svikt i fremkommelighet		X				
Svikt i nød- og redningstjenesten	X					
Annet	Beskriv: Snøskuterulykke		X			

## Østerbotn

Dagens planformål: LNF  
 Dagens arealbruk: Spredt bebyggelse  
 Gjeldende plan: Kommuneplanens arealdel 2000  
 Foreslått formål:  
 Arealstørrelse:  
 Forslagsstiller: Porsanger kommune

Beskrivelse:  
 Boliger: 10  
 Fritidsboliger:  
 Næring:  
 Landbruk (i drift): 1



Tema	Konsekvens	Forklaring
Forurensning og støy		Ikke vesentlige støykilder. Ikke registrert grunnforurensning eller kjennskap til forurensningskilde.
Naturmangfold		
Landskap, byggeskikk og estetikk		
Transportbehov		
Teknisk infrastruktur		
Samisk natur- og kulturgrunnlag (unntatt reindrift)		
Jordbruk og sikring av jordressurser		
Reindrift		
Naturressurser		
Kulturminner og kulturmiljø		
Nærmiljø, grønnstruktur og friluftsliv		
Befolkningsutvikling og tjenestebehov		
Samfunnsikkerhet, risiko og sårbarhet		Trafikksfarlige omgivelser og enkelte farlige avkjørsler ved hovedvei.

### Samlet vurdering og alternativer:

Ny boligbebyggelse bør legges til etablert boligfelt i Østerbotn. Nytt planformål stadfester dagens etablerte arealbruk og åpner opp for enkelte mindre nye tiltak innenfor nærmere angitte rammer. Samlet ingen vesentlig ny bebyggelse som medfører stor endring av dagens situasjon og ytterligere påvirkning på utredningstema. Tiltak som medfører endring av trafikforhold kan medføre krav om trafiksikkerhetstiltak. Det vurderes at endring ikke medfører vesentlig negative konsekvenser. Viktige hensyn og krav (eks. sikker byggegrunn, andre tekniske krav, kulturminner mm.) ivaretas i byggesak.

### Konklusjon:


Ingen nye enheter tillates.

Vedlegg - Konsekvensutredninger – enkeltområder

Østerbotn

Mulig uønsket hendelse			Prioritert			Risiko
			Nei	Ja	Rep	
Naturhendelser	Ekstremvær	Storm og orkan	X			
		Lyn og torden	X			
		Ekstrem nedbør vinter	X			
		Ekstrem nedbør sommer	X			
	Flom	Stormflo	X			
		Flom store vassdrag	X			
		Flom i mindre vassdrag			X	
		Urban flom og overvann	X			
		Erosjon	X			
	Skred	Kvikkleire			X	
		Steinskred	X			
		Jordskred	X			
		Snøskred	X			
Fjellskred (flodbølge)		X				
Skog- og lyngbrann	Skog- og lyngbrann	X				
Andre uønskede hendelser	Ulykke transport-middel	Trafikkulykke fotgjenger		X		
		Trafikkulykke kjørende		X		
		Båthavari (småbåter)	X			
		Skipshavari	X			
		Flyulykke (helikopter/småfly)	X			
		Flyulykke (store fly, passasjerfly)	X			
	Næring og industri	Utslipp av farlige stoffer	X			
		Akutt forurensning	X			
		Grunnforurensning	X			
	Brann	Brann i industri	X			
		Brann i tunell	X			
		Brann i fly	X			
		Brann i båt	X			
		Brann i bygg og anlegg		X		
	Eksplosjon	Eksplosjon i industri	X			
		Eksplosjon i tankanlegg	X			
		Eksplosjon i fyrverkeri- el. eksplosivlager	X			
	Svikt i kritiske samfunns-funksjoner	Dambrudd	X			
		Forurensning av drikkevann			X	
		Bortfall av energiforsyning	X			
Bortfall av telekom/IKT		X				
Svikt i vannforsyning		X				
Svikt i avløps- og overvannshåndtering		X				
Svikt i fremkommelighet		X				
Svikt i nød- og redningstjenesten	X					
Annet	Beskriv: Snøskuterulykke		X			

## Bakkevold

Dagens planformål:	LNF	
Dagens arealbruk:	Spredd bebyggelse	
Gjeldende plan:	Kommuneplanens arealdel 2000	
Foreslått formål:		
Arealstørrelse:		
Forslagsstiller:	Porsanger kommune	
Beskrivelse:		
Boliger:	10	
Fritidsboliger:		
Næring:		
Landbruk (i drift):	1	

Tema	Konsekvens	Forklaring
Forurensning og støy		Ikke vesentlige støykilder. Ikke registrert grunnforurensning eller kjennskap til forurensningskilde.
Naturmangfold		
Landskap, byggeskikk og estetikk		
Transportbehov		
Teknisk infrastruktur		
Samisk natur- og kulturgrunnlag (unntatt reindrift)		
Jordbruk og sikring av jordressurser		
Reindrift		
Naturressurser		
Kulturminner og kulturmiljø		
Nærmiljø, grønnstruktur og friluftsliv		
Befolkningsutvikling og tjenestebehov		
Samfunnssikkerhet, risiko og sårbarhet		Trafikksfarlige omgivelser og enkelte farlige avkjørsler ved hovedvei.

Samlet vurdering og alternativer: Nytt planformål stadfester dagens etablerte arealbruk og åpner opp for enkelte mindre nye tiltak innenfor nærmere angitte rammer. Samlet ingen vesentlig ny bebyggelse som medfører stor endring av dagens situasjon og ytterligere påvirkning på utredningstema. Tiltak som medfører endring av trafikkforhold kan medføre krav om trafiksikkerhetstiltak. Det vurderes at endring ikke medfører vesentlig negative konsekvenser. Viktige hensyn og krav (eks. sikker byggegrunn, andre tekniske krav, kulturminner mm.) ivaretas i byggesak.

### Konklusjon:

Ett område avsatt til ny bolig mht tidligere søknad. For øvrig ingen nye enheter tillates.

Vedlegg - Konsekvensutredninger – enkeltområder

Bakkevold

Mulig uønsket hendelse			Prioritert			Risiko
			Nei	Ja	Rep	
Naturhendelser	Ekstremvær	Storm og orkan	X			
		Lyn og torden	X			
		Ekstrem nedbør vinter	X			
		Ekstrem nedbør sommer	X			
	Flom	Stormflo	X			
		Flom store vassdrag	X			
		Flom i mindre vassdrag			X	
		Urban flom og overvann	X			
		Erosjon	X			
	Skred	Kvikkleire			X	
		Steinskred	X			
		Jordskred	X			
		Snøskred	X			
Fjellskred (flodbølge)		X				
Skog- og lyngbrann	Skog- og lyngbrann	X				
Andre uønskede hendelser	Ulykke transport-middel	Trafikkulykke fotgjenger		X		
		Trafikkulykke kjørende		X		
		Båthavari (småbåter)	X			
		Skipshavari	X			
		Flyulykke (helikopter/småfly)	X			
		Flyulykke (store fly, passasjerfly)	X			
	Næring og industri	Utslipp av farlige stoffer	X			
		Akutt forurensning	X			
		Grunnforurensning	X			
	Brann	Brann i industri	X			
		Brann i tunell	X			
		Brann i fly	X			
		Brann i båt	X			
		Brann i bygg og anlegg		X		
	Eksplosjon	Eksplosjon i industri	X			
		Eksplosjon i tankanlegg	X			
		Eksplosjon i fyrverkeri- el. eksplosivlager	X			
	Svikt i kritiske samfunns-funksjoner	Dambrudd	X			
		Forurensning av drikkevann			X	
		Bortfall av energiforsyning	X			
Bortfall av telekom/IKT		X				
Svikt i vannforsyning		X				
Svikt i avløps- og overvannshåndtering		X				
Svikt i fremkommelighet		X				
Svikt i nød- og redningstjenesten	X					
Annet	Beskriv: Snøskuterulykke		X			



## Øvre Brennelv/Slettvold

Dagens planformål: LNF  
 Dagens arealbruk: Utmark  
 Gjeldende plan: Kommuneplanens arealdel 2000  
 Foreslått formål:  
 Arealstørrelse:  
 Forslagsstiller: Porsanger kommune

Beskrivelse:  
 Boliger: 23  
 Fritidsboliger:  
 Næring:  
 Landbruk (i drift): 1



Tema	Konsekvens	Forklaring
Forurensning og støy		Ikke vesentlige støykilder. Ikke registrert grunnforurensning eller kjennskap til forurensningskilde.
Naturmangfold		
Landskap, byggeskikk og estetikk		
Transportbehov		
Teknisk infrastruktur		
Samisk natur- og kulturgrunnlag (unntatt reindrift)		
Jordbruk og sikring av jordressurser		
Reindrift		
Naturressurser		
Kulturminner og kulturmiljø		
Nærmiljø, grønnstruktur og friluftsliv		
Befolkningsutvikling og tjenestebehov		
Samfunnssikkerhet, risiko og sårbarhet		Trafikkarfarlige omgivelser og enkelte farlige avkjørslar ved hovudvei.

Samlet vurdering og alternativer: Nytt planformål stadfester dagens etablerte arealbruk og åpner opp for enkelte mindre nye tiltak på eksisterende bebygde eiendommer innenfor nærmere angitte rammer. Det åpnes også opp for etablering av noen nye enheter. Nye enheter vil kun gjennomføres som fortetting innenfor eksisterende bebyggelse hensynet til naturmangfold, landbruk, reindrift eller andre forhold vil ikke påvirkes negativt. Dette sikres gjennom bestemmelser om omfang, utforming og lokalisering av tiltak. Samlet vurderes det at endringen i arealformål ikke åpner for vesentlig ny bebyggelse som medfører stor endring av dagens situasjon og ytterligere påvirkning på utredningstema. Det vurderes at endring ikke medfører vesentlig negative konsekvenser. Viktige hensyn og krav (eks. sikker byggegrunn, andre tekniske krav, kulturminner mm.) ivaretas i byggesak. I enkelte grensetilfeller vil det kunne være aktuelt å innhente uttalelser fra berørte fagmyndigheter og eventuelt gjennomføre dispensasjonsbehandling.

### Konklusjon:

Nye boliger som fortetting kan tillates ved fossestrandveien forutsatt vilkår. For øvrig tillates ingen nye enheter.

Øvre Brennelv/Slettvoll

Mulig uønsket hendelse			Prioritert			Risiko
			Nei	Ja	Rep	
Naturhendelser	Ekstremvær	Storm og orkan	X			
		Lyn og torden	X			
		Ekstrem nedbør vinter	X			
		Ekstrem nedbør sommer	X			
	Flom	Stormflo	X			
		Flom store vassdrag	X			
		Flom i mindre vassdrag			X	
		Urban flom og overvann	X			
		Erosjon	X			
	Skred	Kvikkleire			X	
		Steinskred	X			
		Jordskred	X			
		Snøskred	X			
Fjellskred (flodbølge)		X				
Skog- og lyngbrann	Skog- og lyngbrann	X				
Andre uønskede hendelser	Ulykke transport-middel	Trafikkulykke fotgjenger		X		
		Trafikkulykke kjørende		X		
		Båthavari (småbåter)	X			
		Skipshavari	X			
		Flyulykke (helikopter/småfly)	X			
		Flyulykke (store fly, passasjerfly)	X			
	Næring og industri	Utslipp av farlige stoffer	X			
		Akutt forurensning	X			
		Grunnforurensning	X			
	Brann	Brann i industri	X			
		Brann i tunell	X			
		Brann i fly	X			
		Brann i båt	X			
		Brann i bygg og anlegg		X		
	Eksplosjon	Eksplosjon i industri	X			
		Eksplosjon i tankanlegg	X			
		Eksplosjon i fyrverkeri- el. eksplosivlager	X			
	Svikt i kritiske samfunns-funksjoner	Dambrudd	X			
		Forurensning av drikkevann			X	
		Bortfall av energiforsyning	X			
Bortfall av telekom/IKT		X				
Svikt i vannforsyning		X				
Svikt i avløps- og overvannshåndtering		X				
Svikt i fremkommelighet		X				
Svikt i nød- og redningstjenesten	X					
Annet	Beskriv: Snøskuterulykke		X			

## Fossestrandveien

Dagens planformål: LNF  
 Dagens arealbruk:  
 Gjeldende plan: Kommuneplanens arealdel 2000  
 Foreslått formål:  
 Arealstørrelse:  
 Forslagsstiller: Porsanger kommune

Beskrivelse:  
 Boliger: 12  
 Fritidsboliger: 1  
 Næring:  
 Landbruk (i drift):



Tema	Konsekvens	Forklaring
Forurensning og støy		Ikke vesentlige støykilder. Ikke registrert grunnforurensning eller kjennskap til forurensningskilde.
Naturmangfold		
Landskap, byggeskikk og estetikk		
Transportbehov		
Teknisk infrastruktur		
Samisk natur- og kulturgrunnlag (unntatt reindrift)		
Jordbruk og sikring av jordressurser		
Reindrift		
Naturressurser		
Kulturminner og kulturmiljø		
Nærmiljø, grønnstruktur og friluftsliv		
Befolkningsutvikling og tjenestebehov		
Samfunnssikkerhet, risiko og sårbarhet		Stor mulighet for funn av kvikkleire.

Samlet vurdering og alternativer: Nytt planformål stadfester dagens etablerte arealbruk og åpner opp for enkelte mindre nye tiltak på eksisterende bebygde eiendommer innenfor nærmere angitte rammer. Det åpnes også opp for etablering av noen nye enheter. Nye enheter vil kun gjennomføres som fortetting innenfor eksisterende bebyggelse hensynet til naturmangfold, landbruk, reindrift eller andre forhold vil ikke påvirkes negativt. Dette sikres gjennom bestemmelser om omfang, utforming og lokalisering av tiltak. Samlet vurderes det at endringen i arealformål ikke åpner for vesentlig ny bebyggelse som medfører stor endring av dagens situasjon og ytterligere påvirkning på utredningstema. Det vurderes at endring ikke medfører vesentlig negative konsekvenser. Viktige hensyn og krav (eks. sikker byggegrunn, andre tekniske krav, kulturminner mm.) ivaretas i byggesak. I enkelte grensetilfeller vil det kunne være aktuelt å innhente uttalelser fra berørte fagmyndigheter og eventuelt gjennomføre dispensasjonsbehandling.

### Konklusjon:

Fåttall nye boliger kan tillates forutsatt geoteknisk vurdering og trygg byggegrunn.

Vedlegg - Konsekvensutredninger – enkeltområder

Fossestrandveien

Mulig uønsket hendelse			Prioritert			Risiko
			Nei	Ja	Rep	
Naturhendelser	Ekstremvær	Storm og orkan	X			
		Lyn og torden	X			
		Ekstrem nedbør vinter	X			
		Ekstrem nedbør sommer	X			
	Flom	Stormflo	X			
		Flom store vassdrag	X			
		Flom i mindre vassdrag			X	
		Urban flom og overvann	X			
		Erosjon	X			
	Skred	Kvikkleire		X		
		Steinskred	X			
		Jordskred	X			
		Snøskred	X			
Fjellskred (flodbølge)		X				
Skog- og lyngbrann	Skog- og lyngbrann	X				
Andre uønskede hendelser	Ulykke transport-middel	Trafikkulykke fotgjenger		X		
		Trafikkulykke kjørende		X		
		Båthavari (småbåter)	X			
		Skipshavari	X			
		Flyulykke (helikopter/småfly)	X			
		Flyulykke (store fly, passasjerfly)	X			
	Næring og industri	Utslipp av farlige stoffer	X			
		Akutt forurensning	X			
		Grunnforurensning	X			
	Brann	Brann i industri	X			
		Brann i tunell	X			
		Brann i fly	X			
		Brann i båt	X			
		Brann i bygg og anlegg		X		
	Eksplosjon	Eksplosjon i industri	X			
		Eksplosjon i tankanlegg	X			
		Eksplosjon i fyrverkeri- el. eksplosivlager	X			
	Svikt i kritiske samfunns-funksjoner	Dambrudd	X			
		Forurensning av drikkevann			X	
		Bortfall av energiforsyning	X			
		Bortfall av telekom/IKT	X			
		Svikt i vannforsyning	X			
		Svikt i avløps- og overvannshåndtering	X			
Svikt i fremkommelighet		X				
Svikt i nød- og redningstjenesten	X					
Annet	Beskriv: Snøskuterulykke		X			

## Brennelv

Dagens planformål: LNF  
 Dagens arealbruk:  
 Gjeldende plan: Kommuneplanens arealdel 2000  
 Foreslått formål:  
 Arealstørrelse:  
 Forslagsstiller: Porsanger kommune

Beskrivelse:  
 Boliger: 5  
 Fritidsboliger:  
 Næring:  
 Landbruk (i drift):



Tema	Konsekvens	Forklaring
Forurensning og støy		Ikke vesentlige støykilder. Ikke registrert grunnforurensning eller kjennskap til forurensningskilde.
Naturmangfold		
Landskap, byggeskikk og estetikk		
Transportbehov		
Teknisk infrastruktur		
Samisk natur- og kulturgrunnlag (unntatt reindrift)		
Jordbruk og sikring av jordressurser		
Reindrift		
Naturressurser		
Kulturminner og kulturmiljø		
Nærmiljø, grønnstruktur og friluftsliv		
Befolkningsutvikling og tjenestebehov		
Samfunnssikkerhet, risiko og sårbarhet		Trafikkfarlige omgivelser og farlige avkjørsler.

Samlet vurdering og alternativer: Nytt planformål stadfester dagens etablerte arealbruk og åpner opp for enkelte mindre nye tiltak innenfor nærmere angitte rammer. Samlet ingen vesentlig ny bebyggelse som medfører stor endring av dagens situasjon og ytterligere påvirkning på utredningstema. Tiltak som medfører endring av trafikkforhold kan medføre krav om trafiksikkerhetstiltak. Det vurderes at endring ikke medfører vesentlig negative konsekvenser. Viktige hensyn og krav (eks. sikker byggegrunn, andre tekniske krav, kulturminner mm.) ivaretas i byggesak.

Konklusjon:  
 Ingen nye enheter tillates.

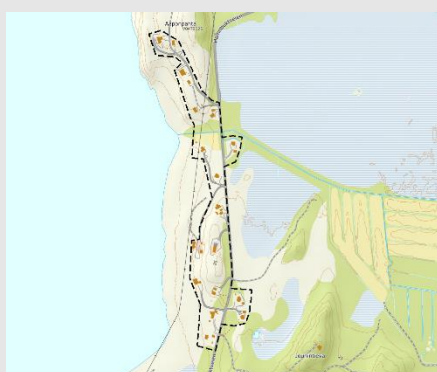
Vedlegg - Konsekvensutredninger – enkeltområder

Brennely

Mulig uønsket hendelse			Prioritert			Risiko
			Nei	Ja	Rep	
Naturhendelser	Ekstremvær	Storm og orkan	X			
		Lyn og torden	X			
		Ekstrem nedbør vinter	X			
		Ekstrem nedbør sommer	X			
	Flom	Stormflo	X			
		Flom store vassdrag	X			
		Flom i mindre vassdrag			X	
		Urban flom og overvann	X			
		Erosjon	X			
	Skred	Kvikkleire			X	
		Steinskred	X			
		Jordskred	X			
		Snøskred	X			
Fjellskred (flodbølge)		X				
Skog- og lyngbrann	Skog- og lyngbrann	X				
Andre uønskede hendelser	Ulykke transport-middel	Trafikkulykke fotgjenger		X		
		Trafikkulykke kjørende		X		
		Båthavari (småbåter)	X			
		Skipshavari	X			
		Flyulykke (helikopter/småfly)	X			
		Flyulykke (store fly, passasjerfly)	X			
	Næring og industri	Utslipp av farlige stoffer	X			
		Akutt forurensning	X			
		Grunnforurensning	X			
	Brann	Brann i industri	X			
		Brann i tunell	X			
		Brann i fly	X			
		Brann i båt	X			
		Brann i bygg og anlegg		X		
	Eksplosjon	Eksplosjon i industri	X			
		Eksplosjon i tankanlegg	X			
		Eksplosjon i fyrverkeri- el. eksplosivlager	X			
	Svikt i kritiske samfunns-funksjoner	Dambrudd	X			
		Forurensning av drikkevann			X	
		Bortfall av energiforsyning	X			
Bortfall av telekom/IKT		X				
Svikt i vannforsyning		X				
Svikt i avløps- og overvannshåndtering		X				
Svikt i fremkommelighet		X				
Svikt i nød- og redningstjenesten	X					
Annet	Beskriv: Snøskuterulykke		X			

## Hamnbuktveien

Dagens planformål: LNF  
 Dagens arealbruk: Utmark, skog  
 Gjeldende plan: Kommuneplanens arealdel 2000  
 Foreslått formål: Kombinert fritidsbolig og turisme  
 Arealstørrelse:  
 Forslagsstiller: Porsanger kommune



Beskrivelse:  
 Boliger: 16  
 Fritidsboliger:  
 Næring:  
 Landbruk (i drift):

Tema	Konsekvens	Forklaring
Forurensning og støy		Ikke vesentlige støykilder. Ikke registrert grunnforurensning eller kjennskap til forurensningskilde.
Naturmangfold		Registrerte naturverdier i området (flora og fauna). Plantiltak medfører ingen ytterligere påvirkning av betydning.
Landskap, byggeskikk og estetikk		
Transportbehov		
Teknisk infrastruktur		
Samisk natur- og kulturgrunnlag (unntatt reindrift)		
Jordbruk og sikring av jordressurser		
Reindrift		
Naturressurser		
Kulturminner og kulturmiljø		
Nærmiljø, grønnstruktur og friluftsliv		
Befolkningsutvikling og tjenestebehov		
Samfunnssikkerhet, risiko og sårbarhet		Trafikksfarlige omgivelser

Samlet vurdering og alternativer: Nytt planformål stadfester dagens etablerte arealbruk og åpner opp for enkelte mindre nye tiltak på eksisterende bebygde eiendommer innenfor nærmere angitte rammer. Det åpnes også opp for etablering av noen nye enheter. Nye enheter vil kun gjennomføres som fortetting innenfor eksisterende bebyggelse hensynet til naturmangfold, landbruk, reindrift eller andre forhold vil ikke påvirkes negativt. Dette sikres gjennom bestemmelser om omfang, utforming og lokalisering av tiltak. Samlet vurderes det at endringen i arealformål ikke åpner for vesentlig ny bebyggelse som medfører stor endring av dagens situasjon og ytterligere påvirkning på utredningstema. Det vurderes at endring ikke medfører vesentlig negative konsekvenser. Viktige hensyn og krav (eks. sikker byggegrunn, andre tekniske krav, kulturminner mm.) ivaretas i byggesak. I enkelte grensetilfeller vil det kunne være aktuelt å innhente uttalelser fra berørte fagmyndigheter og eventuelt gjennomføre dispensasjonsbehandling.

**Konklusjon:**  
 Nye boliger kan tillates som fortetting forutsatt vilkår

Vedlegg - Konsekvensutredninger – enkeltområder

Hamnbuktveien

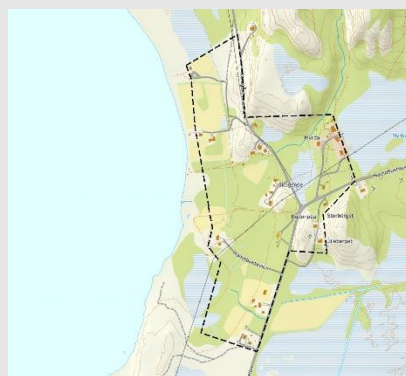
Mulig uønsket hendelse			Prioritert			Risiko
			Nei	Ja	Rep	
Naturhendelser	Ekstremvær	Storm og orkan	X			
		Lyn og torden	X			
		Ekstrem nedbør vinter	X			
		Ekstrem nedbør sommer	X			
	Flom	Stormflo	X			
		Flom store vassdrag	X			
		Flom i mindre vassdrag			X	
		Urban flom og overvann	X			
		Erosjon	X			
	Skred	Kvikkleire			X	
		Steinskred	X			
		Jordskred	X			
		Snøskred	X			
Fjellskred (flodbølge)		X				
Skog- og lyngbrann	Skog- og lyngbrann	X				
Andre uønskede hendelser	Ulykke transport-middel	Trafikkulykke fotgjenger		X		
		Trafikkulykke kjørende		X		
		Båthavari (småbåter)	X			
		Skipshavari	X			
		Flyulykke (helikopter/småfly)	X			
		Flyulykke (store fly, passasjerfly)	X			
	Næring og industri	Utslipp av farlige stoffer	X			
		Akutt forurensning	X			
		Grunnforurensning	X			
	Brann	Brann i industri	X			
		Brann i tunell	X			
		Brann i fly	X			
		Brann i båt	X			
		Brann i bygg og anlegg		X		
	Eksplosjon	Eksplosjon i industri	X			
		Eksplosjon i tankanlegg	X			
		Eksplosjon i fyrverkeri- el. eksplosivlager	X			
	Svikt i kritiske samfunns-funksjoner	Dambrudd	X			
		Forurensning av drikkevann			X	
		Bortfall av energiforsyning	X			
Bortfall av telekom/IKT		X				
Svikt i vannforsyning		X				
Svikt i avløps- og overvannshåndtering		X				
Svikt i fremkommelighet		X				
Svikt i nød- og redningstjenesten	X					
Annet	Beskriv: Snøskuterulykke		X			



## Skogende

Dagens planformål: LNF  
 Dagens arealbruk: Spredt boligbebyggelse  
 Gjeldende plan: Kommuneplanens arealdel 2000  
 Foreslått formål: LNF-spredt nåværende/LNF  
 Arealstørrelse:  
 Forslagsstiller: Porsanger kommune

Beskrivelse:  
 Boliger: 18  
 Fritidsboliger: 2  
 Næring:  
 Landbruk (i drift):



Tema	Konsekvens	Forklaring
Forurensning og støy		Ikke vesentlige støykilder. Ikke registrert grunnforurensning eller kjennskap til forurensningskilde.
Naturmangfold		Strandsonen er området for svartbak (nær truet). Ingen registrerte naturverdier i området. Plantiltaket medfører ingen ytterligere påvirkning av betydning.
Landskap, byggeskikk og estetikk		
Transportbehov		
Teknisk infrastruktur		
Samisk natur- og kulturgrunnlag (unntatt reindrift)		
Jordbruk og sikring av jordressurser		
Reindrift		
Naturressurser		
Kulturminner og kulturmiljø		
Nærmiljø, grønnstruktur og friluftsliv		
Befolkningsutvikling og tjenestebehov		
Samfunnsikkerhet, risiko og sårbarhet		

### Samlet vurdering og alternativer:

Mulig egnet for fortetting og økt boligbebyggelse. Nytt planformål stadfester dagens etablerte arealbruk og åpner opp for enkelte mindre nye tiltak på eksisterende bebygde eiendommer innenfor nærmere angitte rammer. Det åpnes også opp for etablering av noen nye enheter. Nye enheter vil kun gjennomføres som fortetting innenfor eksisterende bebyggelse hensynet til naturmangfold, landbruk, reindrift eller andre forhold vil ikke påvirkes negativt. Dette sikres gjennom bestemmelser om omfang, utforming og lokalisering av tiltak. Samlet vurderes det at endringen i arealformål ikke åpner for vesentlig ny bebyggelse som medfører stor endring av dagens situasjon og ytterligere påvirkning på utredningstema. Det vurderes at endring ikke medfører vesentlig negative konsekvenser. Viktige hensyn og krav (eks. sikker byggegrunn, andre tekniske krav, kulturminner mm.) ivaretas i byggesak. I enkelte grensetilfeller vil det kunne være aktuelt å innhente uttalelser fra berørte fagmyndigheter og eventuelt gjennomføre dispensasjonsbehandling.

### Konklusjon:

Ny boligbebyggelse kan tillates som fortetting forutsatt vilkår. Ingen ny fritidsbebyggelse tillates.

Vedlegg - Konsekvensutredninger – enkeltområder

Skogende

Mulig uønsket hendelse			Prioritert			Risiko
			Nei	Ja	Rep	
Naturhendelser	Ekstremvær	Storm og orkan	X			
		Lyn og torden	X			
		Ekstrem nedbør vinter	X			
		Ekstrem nedbør sommer	X			
	Flom	Stormflo	X			
		Flom store vassdrag	X			
		Flom i mindre vassdrag			X	
		Urban flom og overvann	X			
		Erosjon	X			
	Skred	Kvikkleire			X	
		Steinskred	X			
		Jordskred	X			
		Snøskred	X			
Fjellskred (flodbølge)		X				
Skog- og lyngbrann	Skog- og lyngbrann	X				
Andre uønskede hendelser	Ulykke transport-middel	Trafikkulykke fotgjenger		X		
		Trafikkulykke kjørende		X		
		Båthavari (småbåter)	X			
		Skipshavari	X			
		Flyulykke (helikopter/småfly)	X			
		Flyulykke (store fly, passasjerfly)	X			
	Næring og industri	Utslipp av farlige stoffer	X			
		Akutt forurensning	X			
		Grunnforurensning	X			
	Brann	Brann i industri	X			
		Brann i tunell	X			
		Brann i fly	X			
		Brann i båt	X			
		Brann i bygg og anlegg		X		
	Eksplosjon	Eksplosjon i industri	X			
		Eksplosjon i tankanlegg	X			
		Eksplosjon i fyrverkeri- el. eksplosivlager	X			
	Svikt i kritiske samfunns-funksjoner	Dambrudd	X			
		Forurensning av drikkevann			X	
		Bortfall av energiforsyning	X			
Bortfall av telekom/IKT		X				
Svikt i vannforsyning		X				
Svikt i avløps- og overvannshåndtering		X				
Svikt i fremkommelighet		X				
Svikt i nød- og redningstjenesten	X					
Annet	Beskriv: Snøskuterulykke		X			

## Myrbukta

Dagens planformål: LNF  
 Dagens arealbruk: Utmark, skog  
 Gjeldende plan: Kommuneplanens arealdel 2000  
 Foreslått formål: Spredt fritidsbolig  
 Arealstørrelse:  
 Forslagsstiller: Porsanger kommune



Beskrivelse:  
 Boliger:  
 Fritidsboliger: 1  
 Næring:  
 Landbruk (i drift):

Tema	Konsekvens	Forklaring
Forurensning og støy		Registrerte krigsetterlatenskaper øst for området.
Naturmangfold		Ingen registrerte naturverdier i området. Ikke behov for ytterligere kartlegging.
Landskap, byggeskikk og estetikk		
Transportbehov		
Teknisk infrastruktur		
Samisk natur- og kulturgrunnlag (unntatt reindrift)		
Jordbruk og sikring av jordressurser		
Reindrift		
Naturressurser		
Kulturminner og kulturmiljø		
Nærmiljø, grønnstruktur og friluftsliv		
Befolkningsutvikling og tjenestebehov		
Samfunnssikkerhet, risiko og sårbarhet		

### Samlet vurdering og alternativer:

Området erstatter ubebygde avsatt område i kommuneplan 2000. Nytt planformål stadfester dagens etablerte arealbruk og åpner opp for enkelte mindre nye tiltak på eksisterende bebygde eiendommer innenfor nærmere angitte rammer. Det åpnes også opp for etablering av noen nye enheter. Nye enheter vil kun gjennomføres som foretting innenfor eksisterende bebyggelse hensynet til naturmangfold, landbruk, reindrift eller andre forhold vil ikke påvirkes negativt. Dette sikres gjennom bestemmelser om omfang, utforming og lokalisering av tiltak. Samlet vurderes det at endringen i arealformål ikke åpner for vesentlig ny bebyggelse som medfører stor endring av dagens situasjon og ytterligere påvirkning på utredningstema. Det vurderes at endring ikke medfører vesentlig negative konsekvenser. Viktige hensyn og krav (eks. sikker byggegrunn, andre tekniske krav, kulturminner mm.) ivaretas i byggesak. I enkelte grensetilfeller vil det kunne være aktuelt å innhente uttalelser fra berørte fagmyndigheter og eventuelt gjennomføre dispensasjonsbehandling.

### Konklusjon:

Fåttall nye fritidsboliger kan tillattes langs etablert vei.

Vedlegg - Konsekvensutredninger – enkeltområder

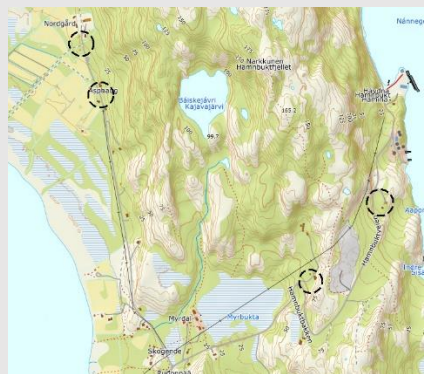
Myrbukta

Mulig uønsket hendelse			Prioritert			Risiko
			Nei	Ja	Rep	
Naturhendelser	Ekstremvær	Storm og orkan	X			
		Lyn og torden	X			
		Ekstrem nedbør vinter	X			
		Ekstrem nedbør sommer	X			
	Flom	Stormflo	X			
		Flom store vassdrag	X			
		Flom i mindre vassdrag			X	
		Urban flom og overvann	X			
		Erosjon	X			
	Skred	Kvikkleire			X	
		Steinskred	X			
		Jordskred	X			
		Snøskred	X			
Fjellskred (flodbølge)		X				
Skog- og lyngbrann	Skog- og lyngbrann	X				
Andre uønskede hendelser	Ulykke transport-middel	Trafikkulykke fotgjenger		X		
		Trafikkulykke kjørende		X		
		Båthavari (småbåter)	X			
		Skipshavari	X			
		Flyulykke (helikopter/småfly)	X			
		Flyulykke (store fly, passasjerfly)	X			
	Næring og industri	Utslipp av farlige stoffer	X			
		Akutt forurensning	X			
		Grunnforurensning		X		
	Brann	Brann i industri	X			
		Brann i tunell	X			
		Brann i fly	X			
		Brann i båt	X			
		Brann i bygg og anlegg		X		
	Eksplosjon	Eksplosjon i industri	X			
		Eksplosjon i tankanlegg	X			
		Eksplosjon i fyrverkeri- el. eksplosivlager	X			
	Svikt i kritiske samfunns-funksjoner	Dambrudd	X			
		Forurensning av drikkevann			X	
		Bortfall av energiforsyning	X			
Bortfall av telekom/IKT		X				
Svikt i vannforsyning		X				
Svikt i avløps- og overvannshåndtering		X				
Svikt i fremkommelighet		X				
Svikt i nød- og redningstjenesten	X					
Annet	Beskriv: Snøskuterulykke		X			

## Nordgård /Hamnbuktveien

Dagens planformål: LNF  
 Dagens arealbruk:  
 Gjeldende plan: Kommuneplanens arealdel 2000  
 Foreslått formål: Kombinert fritidsbolig og turisme  
 Arealstørrelse:  
 Forslagsstiller: Porsanger kommune

Beskrivelse:  
 Boliger: 5  
 Fritidsboliger:  
 Næring:  
 Landbruk (i drift):



Tema	Konsekvens	Forklaring
Forurensning og støy		Ikke vesentlige støykilder. Ikke registrert grunnforurensning eller kjennskap til forurensningskilde.
Naturmangfold		Ingen registrerte naturverdier i området. Plantiltak medfører ingen påvirkning av betydning.
Landskap, byggeskikk og estetikk		
Transportbehov		
Teknisk infrastruktur		
Samisk natur- og kulturgrunnlag (unntatt reindrift)		
Jordbruk og sikring av jordressurser		
Reindrift		
Naturressurser		
Kulturminner og kulturmiljø		
Nærmiljø, grønnstruktur og friluftsliv		
Befolkningsutvikling og tjenestebehov		
Samfunnssikkerhet, risiko og sårbarhet		

Samlet vurdering og alternativer: Nytt planformål stadfester dagens etablerte arealbruk og åpner opp for enkelte mindre nye tiltak innenfor nærmere angitte rammer. Samlet ingen vesentlig ny bebyggelse som medfører stor endring av dagens situasjon og ytterligere påvirkning på utredningstema. Det vurderes at endring ikke medfører vesentlig negative konsekvenser. Viktige hensyn og krav (eks. sikker byggegrunn, andre tekniske krav, kulturminner mm.) ivaretas i byggesak.

**Konklusjon:**  
 Ingen nye enheter tillates.

Vedlegg - Konsekvensutredninger – enkeltområder

Nordgård /Hamnbuktveien

Mulig uønsket hendelse			Prioritert			Risiko
			Nei	Ja	Rep	
Naturhendelser	Ekstremvær	Storm og orkan	X			
		Lyn og torden	X			
		Ekstrem nedbør vinter	X			
		Ekstrem nedbør sommer	X			
	Flom	Stormflo	X			
		Flom store vassdrag	X			
		Flom i mindre vassdrag			X	
		Urban flom og overvann	X			
		Erosjon	X			
	Skred	Kvikkleire			X	
		Steinskred	X			
		Jordskred	X			
		Snøskred	X			
Fjellskred (flodbølge)		X				
Skog- og lyngbrann	Skog- og lyngbrann	X				
Andre uønskede hendelser	Ulykke transport-middel	Trafikkulykke fotgjenger		X		
		Trafikkulykke kjørende		X		
		Båthavari (småbåter)	X			
		Skipshavari	X			
		Flyulykke (helikopter/småfly)	X			
		Flyulykke (store fly, passasjerfly)	X			
	Næring og industri	Utslipp av farlige stoffer	X			
		Akutt forurensning	X			
		Grunnforurensning	X			
	Brann	Brann i industri	X			
		Brann i tunell	X			
		Brann i fly	X			
		Brann i båt	X			
		Brann i bygg og anlegg		X		
	Eksplosjon	Eksplosjon i industri	X			
		Eksplosjon i tankanlegg	X			
		Eksplosjon i fyrverkeri- el. eksplosivlager	X			
	Svikt i kritiske samfunns-funksjoner	Dambrudd	X			
		Forurensning av drikkevann			X	
		Bortfall av energiforsyning	X			
Bortfall av telekom/IKT		X				
Svikt i vannforsyning		X				
Svikt i avløps- og overvannshåndtering		X				
Svikt i fremkommelighet		X				
Svikt i nød- og redningstjenesten	X					
Annet	Beskriv: Snøskuterulykke		X			

## Oldereidneset

Dagens planformål: LNF  
 Dagens arealbruk:  
 Gjeldende plan: Kommuneplanens arealdel 2000  
 Foreslått formål: Kombinert fritidsbolig og turisme  
 Arealstørrelse:  
 Forslagsstiller: Porsanger kommune

Beskrivelse:  
 Boliger:  
 Fritidsboliger: 14  
 Næring:  
 Landbruk (i drift):



Tema	Konsekvens	Forklaring
Forurensning og støy		Ikke vesentlige støykilder. Ikke registrert grunnforurensning eller kjennskap til forurensningskilde.
Naturmangfold		Flere registrerte naturverdier i området. Viktig området for oter (trua art). Plantiltaket medfører ikke ytterligere påvirkning.
Landskap, byggeskikk og estetikk		
Transportbehov		
Teknisk infrastruktur		
Samisk natur- og kulturgrunnlag (unntatt reindrift)		
Jordbruk og sikring av jordressurser		
Reindrift		
Naturressurser		
Kulturminner og kulturmiljø		
Nærmiljø, grønnstruktur og friluftsliv		Privatiserende tiltak i strandsonen.
Befolkningsutvikling og tjenestebehov		
Samfunnsikkerhet, risiko og sårbarhet		

### Samlet vurdering og alternativer:

Planområdet omfatter mindre koier/fiskebuer og hytter. Nytt planformål stadfester dagens etablerte arealbruk. For å unngå privatiserende tiltak i strandsonen tillates ingen utvidelser av bygningsmasse. Samlet ingen vesentlig ny bebyggelse som medfører stor endring av dagens situasjon og ytterligere påvirkning på utredningstema. Det vurderes at endring ikke medfører vesentlig negative konsekvenser. Viktige hensyn og krav (eks. sikker byggegrunn, andre tekniske krav, kulturminner mm.) ivaretas i byggesak.

### Konklusjon:

Ingen nye enheter tillates. Ingen utvidelser tillatt.

Oldereidneset

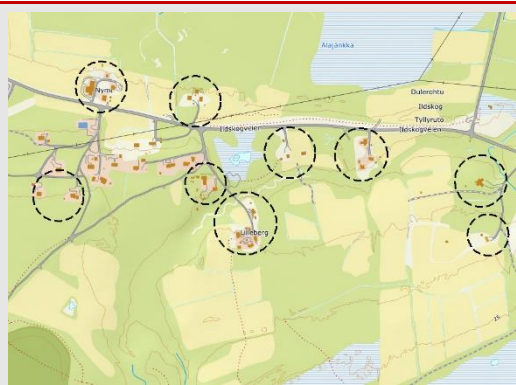
Mulig uønsket hendelse			Prioritert			Risiko
			Nei	Ja	Rep	
Naturhendelser	Ekstremvær	Storm og orkan		X		
		Lyn og torden	X			
		Ekstrem nedbør vinter	X			
		Ekstrem nedbør sommer	X			
	Flom	Stormflo	X			
		Flom store vassdrag	X			
		Flom i mindre vassdrag			X	
		Urban flom og overvann	X			
		Erosjon	X			
	Skred	Kvikkleire			X	
		Steinskred	X			
		Jordskred	X			
		Snøskred	X			
Fjellskred (flodbølge)		X				
Skog- og lyngbrann	Skog- og lyngbrann	X				
Andre uønskede hendelser	Ulykke transport-middel	Trafikkulykke fotgjenger		X		
		Trafikkulykke kjørende		X		
		Båthavari (småbåter)	X			
		Skipshavari	X			
		Flyulykke (helikopter/småfly)	X			
		Flyulykke (store fly, passasjerfly)	X			
	Næring og industri	Utslipp av farlige stoffer	X			
		Akutt forurensning	X			
		Grunnforurensning	X			
	Brann	Brann i industri	X			
		Brann i tunell	X			
		Brann i fly	X			
		Brann i båt	X			
		Brann i bygg og anlegg		X		
	Eksplosjon	Eksplosjon i industri	X			
		Eksplosjon i tankanlegg	X			
		Eksplosjon i fyrverkeri- el. eksplosivlager	X			
	Svikt i kritiske samfunns-funksjoner	Dambrudd	X			
		Forurensning av drikkevann			X	
		Bortfall av energiforsyning	X			
		Bortfall av telekom/IKT	X			
		Svikt i vannforsyning	X			
Svikt i avløps- og overvannshåndtering		X				
Svikt i fremkommelighet		X				
Svikt i nød- og redningstjenesten	X					
Annet	Beskriv: Snøskuterulykke		X			



## Ildskogveien

Dagens planformål: LNF  
 Dagens arealbruk:  
 Gjeldende plan: Kommuneplanens arealdel 2000  
 Foreslått formål: Kombinert fritidsbolig og turisme  
 Arealstørrelse:  
 Forslagsstiller: Porsanger kommune

Beskrivelse:  
 Boliger: 20  
 Fritidsboliger: 1  
 Næring:  
 Landbruk (i drift): 1



Tema	Konsekvens	Forklaring
Forurensning og støy		Ikke vesentlige støykilder. Ikke registrert grunnforurensning eller kjennskap til forurensningskilde.
Naturmangfold		Registrerte trua og nær trua fuglearter samt ansvarsarter i nærområdet. Planen medfører ingen ytterligere påvirkning.
Landskap, byggeskikk og estetikk		
Transportbehov		
Teknisk infrastruktur		
Samisk natur- og kulturgrunnlag (unntatt reindrift)		
Jordbruk og sikring av jordressurser		
Reindrift		
Naturressurser		
Kulturminner og kulturmiljø		
Nærmiljø, grønnstruktur og friluftsliv		
Befolkningsutvikling og tjenestebehov		
Samfunnssikkerhet, risiko og sårbarhet		

Samlet vurdering og alternativer: Nytt planformål stadfester dagens etablerte arealbruk og åpner opp for enkelte mindre nye tiltak på eksisterende bebygde eiendommer innenfor nærmere angitte rammer. Det åpnes også opp for etablering av noen nye enheter. Nye enheter vil kun gjennomføres som foretting innenfor eksisterende bebyggelse hensynet til naturmangfold, landbruk, reindrift eller andre forhold vil ikke påvirkes negativt. Dette sikres gjennom bestemmelser om omfang, utforming og lokalisering av tiltak. Samlet vurderes det at endringen i arealformål ikke åpner for vesentlig ny bebyggelse som medfører stor endring av dagens situasjon og ytterligere påvirkning på utredningstema. Det vurderes at endring ikke medfører vesentlig negative konsekvenser. Viktige hensyn og krav (eks. sikker byggegrunn, andre tekniske krav, kulturminner mm.) ivaretas i byggesak. I enkelte grensetilfeller vil det kunne være aktuelt å innhente uttalelser fra berørte fagmyndigheter og eventuelt gjennomføre dispensasjonsbehandling.

### Konklusjon:

Ny boligbebyggelse kan tillates som foretting forutsatt vilkår. Ingen ny fritidsbebyggelse tillates.

Vedlegg - Konsekvensutredninger – enkeltområder

Ildskogveien

Mulig uønsket hendelse			Prioritert			Risiko
			Nei	Ja	Rep	
Naturhendelser	Ekstremvær	Storm og orkan	X			
		Lyn og torden	X			
		Ekstrem nedbør vinter	X			
		Ekstrem nedbør sommer	X			
	Flom	Stormflo	X			
		Flom store vassdrag	X			
		Flom i mindre vassdrag			X	
		Urban flom og overvann	X			
		Erosjon	X			
	Skred	Kvikkleire			X	
		Steinskred	X			
		Jordskred	X			
		Snøskred	X			
Fjellskred (flodbølge)		X				
Skog- og lyngbrann	Skog- og lyngbrann	X				
Andre uønskede hendelser	Ulykke transport-middel	Trafikkulykke fotgjenger		X		
		Trafikkulykke kjørende		X		
		Båthavari (småbåter)	X			
		Skipshavari	X			
		Flyulykke (helikopter/småfly)	X			
		Flyulykke (store fly, passasjerfly)	X			
	Næring og industri	Utslipp av farlige stoffer	X			
		Akutt forurensning	X			
		Grunnforurensning	X			
	Brann	Brann i industri	X			
		Brann i tunell	X			
		Brann i fly	X			
		Brann i båt	X			
		Brann i bygg og anlegg		X		
	Eksplosjon	Eksplosjon i industri	X			
		Eksplosjon i tankanlegg	X			
		Eksplosjon i fyrverkeri- el. eksplosivlager	X			
	Svikt i kritiske samfunns-funksjoner	Dambrudd	X			
		Forurensning av drikkevann			X	
		Bortfall av energiforsyning	X			
Bortfall av telekom/IKT		X				
Svikt i vannforsyning		X				
Svikt i avløps- og overvannshåndtering		X				
Svikt i fremkommelighet		X				
Svikt i nød- og redningstjenesten	X					
Annet	Beskriv: Snøskuterulykke		X			

## Myrvoll/Øvergård/Ingvaldtoppen

Dagens planformål: LNF  
 Dagens arealbruk:  
 Gjeldende plan: Kommuneplanens arealdel 2000  
 Foreslått formål: Kombinert fritidsbolig og turisme  
 Arealstørrelse:  
 Forslagsstiller: Porsanger kommune

Beskrivelse:  
 Boliger: 6  
 Fritidsboliger:  
 Næring:  
 Landbruk (i drift):



Tema	Konsekvens	Forklaring
Forurensning og støy		Ikke vesentlige støykilder. Ikke registrert grunnforurensning eller kjennskap til forurensningskilde.
Naturmangfold		Ingen registrerte naturverdier. Planen medfører ingen ny påvirkning.
Landskap, byggeskikk og estetikk		
Transportbehov		
Teknisk infrastruktur		
Samisk natur- og kulturgrunnlag (unntatt reindrift)		
Jordbruk og sikring av jordressurser		
Reindrift		
Naturressurser		
Kulturminner og kulturmiljø		
Nærmiljø, grønnstruktur og friluftsliv		
Befolkningsutvikling og tjenestebehov		
Samfunnsikkerhet, risiko og sårbarhet		

Samlet vurdering og alternativer: Nytt planformål stadfester dagens etablerte arealbruk og åpner opp for enkelte mindre nye tiltak innenfor nærmere angitte rammer. Samlet ingen vesentlig ny bebyggelse som medfører stor endring av dagens situasjon og ytterligere påvirkning på utredningstema. Det vurderes at endring ikke medfører vesentlig negative konsekvenser. Viktige hensyn og krav (eks. sikker byggegrunn, andre tekniske krav, kulturminner mm.) ivaretas i byggesak.

**Konklusjon:**  
 Ingen ny bebyggelse tillates.

Myrvoll/Øvergård/Ingvaldtoppen

Mulig uønsket hendelse			Prioritert			Risiko
			Nei	Ja	Rep	
Naturhendelser	Ekstremvær	Storm og orkan	X			
		Lyn og torden	X			
		Ekstrem nedbør vinter	X			
		Ekstrem nedbør sommer	X			
	Flom	Stormflo	X			
		Flom store vassdrag	X			
		Flom i mindre vassdrag			X	
		Urban flom og overvann	X			
		Erosjon	X			
	Skred	Kvikkleire			X	
		Steinskred	X			
		Jordskred	X			
		Snøskred	X			
		Fjellskred (flodbølge)	X			
Skog- og lyngbrann	Skog- og lyngbrann	X				
Andre uønskede hendelser	Ulykke transport-middel	Trafikkulykke fotgjenger		X		
		Trafikkulykke kjørende		X		
		Båthavari (småbåter)	X			
		Skipshavari	X			
		Flyulykke (helikopter/småfly)	X			
		Flyulykke (store fly, passasjerfly)	X			
	Næring og industri	Utslipp av farlige stoffer	X			
		Akutt forurensning	X			
		Grunnforurensning	X			
	Brann	Brann i industri	X			
		Brann i tunell	X			
		Brann i fly	X			
		Brann i båt	X			
		Brann i bygg og anlegg		X		
	Eksplosjon	Eksplosjon i industri	X			
		Eksplosjon i tankanlegg	X			
		Eksplosjon i fyrverkeri- el. eksplosivlager	X			
	Svikt i kritiske samfunns-funksjoner	Dambrudd	X			
		Forurensning av drikkevann	X			
		Bortfall av energiforsyning	X			
		Bortfall av telekom/IKT	X			
		Svikt i vannforsyning	X			
		Svikt i avløps- og overvannshåndtering	X			
Svikt i fremkommelighet		X				
Svikt i nød- og redningstjenesten		X				
Annet	Beskriv: Snøskuterulykke		X			

## Flyplassveien

Dagens planformål: LNF  
 Dagens arealbruk: Bolig, fritid-/turisme  
 Gjeldende plan: Kommuneplanens arealdel 2000  
 Foreslått formål: Kombinert bolig og fritid/turisme  
 Arealstørrelse:  
 Forslagsstiller: Porsanger kommune

Beskrivelse:  
 Boliger: 1  
 Fritidsboliger:  
 Næring: 1  
 Landbruk (i drift):



Tema	Konsekvens	Forklaring
Forurensning og støy		Innenfor gul støysone.
Naturmangfold		Ingen registrerte naturverdier i området. Ikke behov for ytterligere kartlegging.
Landskap, byggeskikk og estetikk		
Transportbehov		
Teknisk infrastruktur		
Samisk natur- og kulturgrunnlag (unntatt reindrift)		
Jordbruk og sikring av jordressurser		
Reindrift		
Naturressurser		
Kulturminner og kulturmiljø		
Nærmiljø, grønnstruktur og friluftsliv		
Befolkningsutvikling og tjenestebehov		
Samfunnsikkerhet, risiko og sårbarhet		Trafikkarfarlige omgivelser, Kvikkleire

Samlet vurdering og alternativer: Nytt planformål stadfester dagens etablerte arealbruk og åpner opp for enkelte mindre nye tiltak innenfor nærmere angitte rammer. Samlet ingen vesentlig ny bebyggelse som medfører stor endring av dagens situasjon og ytterligere påvirkning på utredningstema. Tiltak som medfører endring av trafikkforhold kan medføre krav om trafiksikkerhetstiltak. Tiltak som kan få konsekvenser for støymfintlighet kan kreves utredet. Det vurderes at endring ikke medfører vesentlig negative konsekvenser. Viktige hensyn og krav (eks. sikker byggegrunn, andre tekniske krav, kulturminner mm.) ivaretas i byggesak.

### Konklusjon:

Ingen ny boligbebyggelse tillates. Bruksendring til næring kan tillates forutsatt vilkår.

Vedlegg - Konsekvensutredninger – enkeltområder

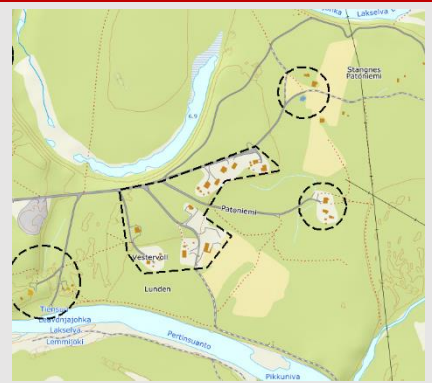
Flyplassveien

Mulig uønsket hendelse			Prioritert			Risiko
			Nei	Ja	Rep	
Naturhendelser	Ekstremvær	Storm og orkan	X			
		Lyn og torden	X			
		Ekstrem nedbør vinter	X			
		Ekstrem nedbør sommer	X			
	Flom	Stormflo	X			
		Flom store vassdrag	X			
		Flom i mindre vassdrag	X			
		Urban flom og overvann	X			
	Skred	Erosjon	X			
		Kvikkleire			X	
		Steinskred	X			
		Jordskred	X			
		Snøskred	X			
Skog- og lyngbrann	Fjellskred (flodbølge)	X				
	Skog- og lyngbrann	X				
Andre uønskede hendelser	Ulykke transport-middel	Trafikkulykke fotgjenger		X		
		Trafikkulykke kjørende		X		
		Båthavari (småbåter)	X			
		Skipshavari	X			
		Flyulykke (helikopter/småfly)	X			
		Flyulykke (store fly, passasjerfly)	X			
	Næring og industri	Utslipp av farlige stoffer	X			
		Akutt forurensning	X			
		Grunnforurensning	X			
	Brann	Brann i industri	X			
		Brann i tunell	X			
		Brann i fly	X			
		Brann i båt	X			
		Brann i bygg og anlegg		X		
	Eksplosjon	Eksplosjon i industri	X			
		Eksplosjon i tankanlegg	X			
		Eksplosjon i fyrverkeri- el. eksplosivlager	X			
	Svikt i kritiske samfunns-funksjoner	Dambrudd	X			
		Forurensning av drikkevann	X			
		Bortfall av energiforsyning	X			
		Bortfall av telekom/IKT	X			
		Svikt i vannforsyning	X			
		Svikt i avløps- og overvannshåndtering	X			
Svikt i fremkommelighet		X				
Annet	Svikt i nød- og redningstjenesten	X				
	Beskriv: Snøskuterulykke	X				

## Stangnes

Dagens planformål: LNF  
 Dagens arealbruk:  
 Gjeldende plan: Kommuneplanens arealdel 2000  
 Foreslått formål:  
 Arealstørrelse:  
 Forslagsstiller: Porsanger kommune

Beskrivelse:  
 Boliger: 8  
 Fritidsboliger: 2  
 Næring:  
 Landbruk (i drift):



Tema	Konsekvens	Forklaring
Forurensning og støy		Ikke vesentlige støykilder. Ikke registrert grunnforurensning eller kjennskap til forurensningskilde.
Naturmangfold		Ingen registrerte naturverdier i området. Ikke behov for ytterligere kartlegging.
Landskap, byggeskikk og estetikk		
Transportbehov		
Teknisk infrastruktur		
Samisk natur- og kulturgrunnlag (unntatt reindrift)		
Jordbruk og sikring av jordressurser		
Reindrift		
Naturressurser		
Kulturminner og kulturmiljø		
Nærmiljø, grønnstruktur og friluftsliv		
Befolkningsutvikling og tjenestebehov		
Samfunnssikkerhet, risiko og sårbarhet		Erosjonsfare ved Lakselva.

Samlet vurdering og alternativer: Nytt planformål stadfester dagens etablerte arealbruk og åpner opp for enkelte mindre nye tiltak på eksisterende bebygde eiendommer innenfor nærmere angitte rammer. Det åpnes også opp for etablering av noen nye enheter. Nye enheter vil kun gjennomføres som fortetting innenfor eksisterende bebyggelse hensynet til naturmangfold, landbruk, reindrift eller andre forhold vil ikke påvirkes negativt. Dette sikres gjennom bestemmelser om omfang, utforming og lokalisering av tiltak. Samlet vurderes det at endringen i arealformål ikke åpner for vesentlig ny bebyggelse som medfører stor endring av dagens situasjon og ytterligere påvirkning på utredningstema. Det vurderes at endring ikke medfører vesentlig negative konsekvenser. Viktige hensyn og krav (eks. sikker byggegrunn, andre tekniske krav, kulturminner mm.) ivaretas i byggesak. I enkelte grensetilfeller vil det kunne være aktuelt å innhente uttalelser fra berørte fagmyndigheter og eventuelt gjennomføre dispensasjonsbehandling.

### Konklusjon:

Ingen nye fritidsboliger tillates. Nye boliger kan tillates som fortetting, forutsatt vilkår.

Vedlegg - Konsekvensutredninger – enkeltområder

Stangnes

Mulig uønsket hendelse			Prioritert			Risiko
			Nei	Ja	Rep	
Naturhendelser	Ekstremvær	Storm og orkan	X			
		Lyn og torden	X			
		Ekstrem nedbør vinter	X			
		Ekstrem nedbør sommer	X			
	Flom	Stormflo	X			
		Flom store vassdrag	X			
		Flom i mindre vassdrag		X		
		Urban flom og overvann	X			
	Skred	Erosjon		X		
		Kvikkleire			X	
		Steinskred	X			
		Jordskred	X			
		Snøskred	X			
	Skog- og lyngbrann	Fjellskred (flodbølge)	X			
Skog- og lyngbrann		X				
Andre uønskede hendelser	Ulykke transport-middel	Trafikkulykke fotgjenger		X		
		Trafikkulykke kjørende		X		
		Båthavari (småbåter)	X			
		Skipshavari	X			
		Flyulykke (helikopter/småfly)	X			
		Flyulykke (store fly, passasjerfly)	X			
	Næring og industri	Utslipp av farlige stoffer	X			
		Akutt forurensning	X			
		Grunnforurensning	X			
	Brann	Brann i industri	X			
		Brann i tunell	X			
		Brann i fly	X			
		Brann i båt	X			
		Brann i bygg og anlegg		X		
	Eksplosjon	Eksplosjon i industri	X			
		Eksplosjon i tankanlegg	X			
		Eksplosjon i fyrverkeri- el. eksplosivlager	X			
	Svikt i kritiske samfunns-funksjoner	Dambrudd	X			
		Forurensning av drikkevann			X	
		Bortfall av energiforsyning	X			
		Bortfall av telekom/IKT	X			
		Svikt i vannforsyning	X			
		Svikt i avløps- og overvannshåndtering	X			
Svikt i fremkommelighet		X				
Annet	Svikt i nød- og redningstjenesten	X				
	Beskriv: Snøskuterulykke		X			



## Klemetstadveien

Dagens planformål:	LNF
Dagens arealbruk:	
Gjeldende plan:	Kommuneplanens arealdel 2000
Foreslått formål:	
Arealstørrelse:	
Forslagsstiller:	Porsanger kommune
Beskrivelse:	
Boliger:	17
Fritidsboliger:	15
Næring:	
Landbruk (i drift):	



Tema	Konsekvens	Forklaring
Forurensning og støy		Ikke vesentlige støykilder. Ikke registrert grunnforurensning eller kjennskap til forurensningskilde.
Naturmangfold		Flere registrerte naturverdier i området. Plantiltaket medfører ikke ytterligere påvirkning.
Landskap, byggeskikk og estetikk		
Transportbehov		
Teknisk infrastruktur		
Samisk natur- og kulturgrunnlag (unntatt reindrift)		
Jordbruk og sikring av jordressurser		
Reindrift		
Naturressurser		
Kulturminner og kulturmiljø		
Nærmiljø, grønnstruktur og friluftsliv		
Befolkningsutvikling og tjenestebehov		
Samfunnssikkerhet, risiko og sårbarhet		Stedvis flom og erosjonsfare.

Samlet vurdering og alternativer: Nytt planformål stadfester dagens etablerte arealbruk og åpner opp for enkelte mindre nye tiltak innenfor nærmere angitte rammer. Samlet ingen vesentlig ny bebyggelse som medfører stor endring av dagens situasjon og ytterligere påvirkning på utredningstema. Det vurderes at endring ikke medfører vesentlig negative konsekvenser. Flom og erosjon må vurderes ved byggesak. Viktige hensyn og krav (eks. sikker byggegrunn, andre tekniske krav, kulturminner mm.) ivaretas i byggesak.

**Konklusjon:**  
Ingen nye enheter tillates. Bruksendring fra bolig til fritidsbolig tillate.

Vedlegg - Konsekvensutredninger – enkeltområder

Klemetstadveien

Mulig uønsket hendelse			Prioritert			Risiko
			Nei	Ja	Rep	
Naturhendelser	Ekstremvær	Storm og orkan	X			
		Lyn og torden	X			
		Ekstrem nedbør vinter	X			
		Ekstrem nedbør sommer	X			
	Flom	Stormflo	X			
		Flom store vassdrag		X		
		Flom i mindre vassdrag			X	
		Urban flom og overvann	X			
	Skred	Erosjon		X		
		Kvikkleire			X	
		Steinskred	X			
		Jordskred	X			
		Snøskred	X			
Skog- og lyngbrann	Fjellskred (flodbølge)	X				
	Skog- og lyngbrann	X				
Andre uønskede hendelser	Ulykke transport-middel	Trafikkulykke fotgjenger		X		
		Trafikkulykke kjørende		X		
		Båthavari (småbåter)	X			
		Skipshavari	X			
		Flyulykke (helikopter/småfly)	X			
		Flyulykke (store fly, passasjerfly)	X			
	Næring og industri	Utslipp av farlige stoffer	X			
		Akutt forurensning	X			
		Grunnforurensning	X			
	Brann	Brann i industri	X			
		Brann i tunell	X			
		Brann i fly	X			
		Brann i båt	X			
		Brann i bygg og anlegg		X		
	Eksplosjon	Eksplosjon i industri	X			
		Eksplosjon i tankanlegg	X			
		Eksplosjon i fyrverkeri- el. eksplosivlager	X			
	Svikt i kritiske samfunns-funksjoner	Dambrudd	X			
		Forurensning av drikkevann			X	
		Bortfall av energiforsyning	X			
		Bortfall av telekom/IKT	X			
		Svikt i vannforsyning	X			
		Svikt i avløps- og overvannshåndtering	X			
Svikt i fremkommelighet		X				
Svikt i nød- og redningstjenesten	X					
Annet	Beskriv: Snøskuterulykke		X			

## Sandmelen - Soldatnes

Dagens planformål: LNF  
 Dagens arealbruk:  
 Gjeldende plan: Kommuneplanens arealdel 2000  
 Foreslått formål:  
 Arealstørrelse:  
 Forslagsstiller: Porsanger kommune

Beskrivelse:  
 Boliger: 6  
 Fritidsboliger: 1  
 Næring:  
 Landbruk (i drift):



Tema	Konsekvens	Forklaring
Forurensning og støy		Ikke vesentlige støykilder. Ikke registrert grunnforurensning eller kjennskap til forurensningskilde.
Naturmangfold		Ingen registrerte naturverdier i området. Ikke behov for ytterligere kartlegging.
Landskap, byggeskikk og estetikk		
Transportbehov		
Teknisk infrastruktur		
Samisk natur- og kulturgrunnlag (unntatt reindrift)		
Jordbruk og sikring av jordressurser		
Reindrift		
Naturressurser		
Kulturminner og kulturmiljø		
Nærmiljø, grønnstruktur og friluftsliv		
Befolkningsutvikling og tjenestebehov		
Samfunnssikkerhet, risiko og sårbarhet		Stedvis flomfare. Trafikkarfarlige omgivelser og farlige avkjørsler.

Samlet vurdering og alternativer: Nytt planformål stadfester dagens etablerte arealbruk og åpner opp for enkelte mindre nye tiltak innenfor nærmere angitte rammer. Samlet ingen vesentlig ny bebyggelse som medfører stor endring av dagens situasjon og ytterligere påvirkning på utredningstema. Tiltak som medfører endring av trafikkforhold kan medføre krav om trafiksikkerhetstiltak. Flom og erosjon må vurderes ved byggesak. Det vurderes at endring ikke medfører vesentlig negative konsekvenser. Viktige hensyn og krav (eks. sikker byggegrunn, andre tekniske krav, kulturminner mm.) ivaretas i byggesak.

**Konklusjon:**  
 Ingen nye enheter tillates. Bruksendring fra bolig til fritidsbolig tillates.

Vedlegg - Konsekvensutredninger – enkeltområder

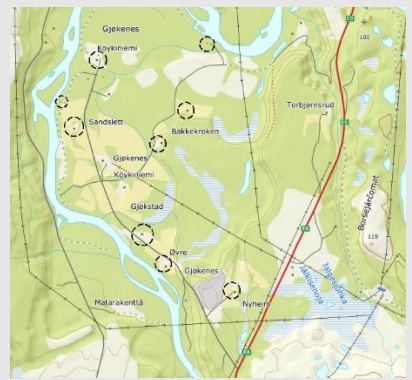
Sandmelen - Soldatnes

Mulig uønsket hendelse			Prioritert			Risiko
			Nei	Ja	Rep	
Naturhendelser	Ekstremvær	Storm og orkan	X			
		Lyn og torden	X			
		Ekstrem nedbør vinter	X			
		Ekstrem nedbør sommer	X			
	Flom	Stormflo	X			
		Flom store vassdrag		X		
		Flom i mindre vassdrag			X	
		Urban flom og overvann	X			
		Erosjon	X			
	Skred	Kvikkleire			X	
		Steinskred	X			
		Jordskred	X			
		Snøskred	X			
		Fjellskred (flodbølge)	X			
Skog- og lyngbrann	Skog- og lyngbrann	X				
Andre uønskede hendelser	Ulykke transport-middel	Trafikkulykke fotgjenger		X		
		Trafikkulykke kjørende		X		
		Båthavari (småbåter)	X			
		Skipshavari	X			
		Flyulykke (helikopter/småfly)	X			
		Flyulykke (store fly, passasjerfly)	X			
	Næring og industri	Utslipp av farlige stoffer	X			
		Akutt forurensning	X			
		Grunnforurensning	X			
	Brann	Brann i industri	X			
		Brann i tunell	X			
		Brann i fly	X			
		Brann i båt	X			
		Brann i bygg og anlegg		X		
	Eksplosjon	Eksplosjon i industri	X			
		Eksplosjon i tankanlegg	X			
		Eksplosjon i fyrverkeri- el. eksplosivlager	X			
	Svikt i kritiske samfunns-funksjoner	Dambrudd	X			
		Forurensning av drikkevann			X	
		Bortfall av energiforsyning	X			
		Bortfall av telekom/IKT	X			
		Svikt i vannforsyning	X			
Svikt i avløps- og overvannshåndtering		X				
Svikt i fremkommelighet		X				
Svikt i nød- og redningstjenesten	X					
Annet	Beskriv: Snøskuterulykke		X			

## Gjøkenes

Dagens planformål: LNF  
 Dagens arealbruk:  
 Gjeldende plan: Kommuneplanens arealdel 2000  
 Foreslått formål:  
 Arealstørrelse:  
 Forslagsstiller: Porsanger kommune

Beskrivelse:  
 Boliger: 10  
 Fritidsboliger: 4  
 Næring:  
 Landbruk (i drift): 2



Tema	Konsekvens	Forklaring
Forurensning og støy		Ikke vesentlige støykilder. Ikke registrert grunnforurensning eller kjennskap til forurensningskilde.
Naturmangfold		Ingen registrerte naturverdier i området. Ikke behov for ytterligere kartlegging.
Landskap, byggeskikk og estetikk		
Transportbehov		
Teknisk infrastruktur		
Samisk natur- og kulturgrunnlag (unntatt reindrift)		
Jordbruk og sikring av jordressurser		
Reindrift		
Naturressurser		
Kulturminner og kulturmiljø		
Nærmiljø, grønnstruktur og friluftsliv		
Befolkningsutvikling og tjenestebehov		
Samfunnsikkerhet, risiko og sårbarhet		

Samlet vurdering og alternativer: Nytt planformål stadfester dagens etablerte arealbruk og åpner opp for enkelte mindre nye tiltak på eksisterende bebygde eiendommer innenfor nærmere angitte rammer. Det åpnes også opp for etablering av noen nye enheter. Nye enheter vil kun gjennomføres som fortetting innenfor eksisterende bebyggelse hensynet til naturmangfold, landbruk, reindrift eller andre forhold vil ikke påvirkes negativt. Dette sikres gjennom bestemmelser om omfang, utforming og lokalisering av tiltak. Samlet vurderes det at endringen i arealformål ikke åpner for vesentlig ny bebyggelse som medfører stor endring av dagens situasjon og ytterligere påvirkning på utredningstema. Det vurderes at endring ikke medfører vesentlig negative konsekvenser. Viktige hensyn og krav (eks. sikker byggegrunn, andre tekniske krav, kulturminner mm.) ivaretas i byggesak. I enkelte grensetilfeller vil det kunne være aktuelt å innhente uttalelser fra berørte fagmyndigheter og eventuelt gjennomføre dispensasjonsbehandling.

**Konklusjon:**  
 Ingen nye områder avsatt. Ny spredt bebyggelse kan tillates som fortetting.

Vedlegg - Konsekvensutredninger – enkeltområder

Gjøkenes

Mulig uønsket hendelse			Prioritert			Risiko
			Nei	Ja	Rep	
Naturhendelser	Ekstremvær	Storm og orkan	X			
		Lyn og torden	X			
		Ekstrem nedbør vinter	X			
		Ekstrem nedbør sommer	X			
	Flom	Stormflo	X			
		Flom store vassdrag		X		
		Flom i mindre vassdrag			X	
		Urban flom og overvann	X			
		Erosjon	X			
	Skred	Kvikkleire			X	
		Steinskred	X			
		Jordskred	X			
		Snøskred	X			
		Fjellskred (flodbølge)	X			
Skog- og lyngbrann	Skog- og lyngbrann	X				
Andre uønskede hendelser	Ulykke transport-middel	Trafikkulykke fotgjenger		X		
		Trafikkulykke kjørende		X		
		Båthavari (småbåter)	X			
		Skipshavari	X			
		Flyulykke (helikopter/småfly)	X			
		Flyulykke (store fly, passasjerfly)	X			
	Næring og industri	Utslipp av farlige stoffer	X			
		Akutt forurensning	X			
		Grunnforurensning	X			
	Brann	Brann i industri	X			
		Brann i tunell	X			
		Brann i fly	X			
		Brann i båt	X			
		Brann i bygg og anlegg		X		
	Eksplosjon	Eksplosjon i industri	X			
		Eksplosjon i tankanlegg	X			
		Eksplosjon i fyrverkeri- el. eksplosivlager	X			
	Svikt i kritiske samfunns-funksjoner	Dambrudd	X			
		Forurensning av drikkevann			X	
		Bortfall av energiforsyning	X			
Bortfall av telekom/IKT		X				
Svikt i vannforsyning		X				
Svikt i avløps- og overvannshåndtering		X				
Svikt i fremkommelighet		X				
Svikt i nød- og redningstjenesten	X					
Annet	Beskriv: Snøskuterulykke		X			

## Karalaks

Dagens planformål: LNF  
 Dagens arealbruk: Spredt næring (camping)  
 Gjeldende plan: Kommuneplanens arealdel 2000  
 Foreslått formål: Spredt næring  
 Arealstørrelse:  
 Forslagsstiller: Porsanger kommune

Beskrivelse:  
 Boliger:  
 Fritidsboliger:  
 Næring: 1  
 Landbruk (i drift):



Tema	Konsekvens	Forklaring
Forurensning og støy		Ikke vesentlige støykilder. Ikke registrert grunnforurensning eller kjennskap til forurensningskilde.
Naturmangfold		Ingen registrerte naturverdier i området. Ikke behov for ytterligere kartlegging.
Landskap, byggeskikk og estetikk		
Transportbehov		
Teknisk infrastruktur		
Samisk natur- og kulturgrunnlag (unntatt reindrift)		
Jordbruk og sikring av jordressurser		
Reindrift		
Naturressurser		
Kulturminner og kulturmiljø		
Nærmiljø, grønnstruktur og friluftsliv		
Befolkningsutvikling og tjenestebehov		
Samfunnssikkerhet, risiko og sårbarhet		

Samlet vurdering og alternativer: Nytt planformål stadfester dagens etablerte arealbruk og åpner opp for enkelte mindre nye tiltak innenfor nærmere angitte rammer. Samlet ingen vesentlig ny bebyggelse som medfører stor endring av dagens situasjon og ytterligere påvirkning på utredningstema. Det vurderes at endring ikke medfører vesentlig negative konsekvenser. Viktige hensyn og krav (eks. sikker byggegrunn, andre tekniske krav, kulturminner mm.) ivaretas i byggesak.

**Konklusjon:**  
 Området avsettes som spredt næringsformål i tråd med dagens bruk.

Vedlegg - Konsekvensutredninger – enkeltområder

Karalaks

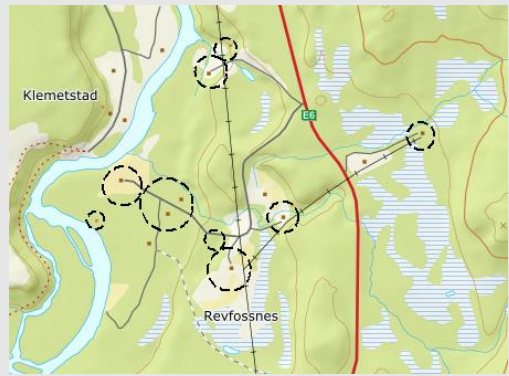
Mulig uønsket hendelse			Prioritert			Risiko
			Nei	Ja	Rep	
Naturhendelser	Ekstremvær	Storm og orkan	X			
		Lyn og torden	X			
		Ekstrem nedbør vinter	X			
		Ekstrem nedbør sommer	X			
	Flom	Stormflo	X			
		Flom store vassdrag	X			
		Flom i mindre vassdrag	X			
		Urban flom og overvann	X			
		Erosjon	X			
	Skred	Kvikkleire	X			
		Steinskred	X			
		Jordskred	X			
		Snøskred	X			
		Fjellskred (flodbølge)	X			
Skog- og lyngbrann	Skog- og lyngbrann	X				
Andre uønskede hendelser	Ulykke transport-middel	Trafikkulykke fotgjenger		X		
		Trafikkulykke kjørende		X		
		Båthavari (småbåter)	X			
		Skipshavari	X			
		Flyulykke (helikopter/småfly)	X			
		Flyulykke (store fly, passasjerfly)	X			
	Næring og industri	Utslipp av farlige stoffer	X			
		Akutt forurensning	X			
		Grunnforurensning	X			
	Brann	Brann i industri	X			
		Brann i tunell	X			
		Brann i fly	X			
		Brann i båt	X			
		Brann i bygg og anlegg		X		
	Eksplosjon	Eksplosjon i industri	X			
		Eksplosjon i tankanlegg	X			
		Eksplosjon i fyrverkeri- el. eksplosivlager	X			
	Svikt i kritiske samfunns-funksjoner	Dambrudd	X			
		Forurensning av drikkevann		X		
		Bortfall av energiforsyning	X			
Bortfall av telekom/IKT		X				
Svikt i vannforsyning		X				
Svikt i avløps- og overvannshåndtering		X				
Svikt i fremkommelighet		X				
Svikt i nød- og redningstjenesten	X					
Annet	Beskriv: Snøskuterulykke	X				



## Revfossnes

Dagens planformål: LNF  
 Dagens arealbruk:  
 Gjeldende plan: Kommuneplanens arealdel 2000  
 Foreslått formål:  
 Arealstørrelse:  
 Forslagsstiller: Porsanger kommune

Beskrivelse:  
 Boliger: 8  
 Fritidsboliger: 4  
 Næring:  
 Landbruk (i drift):



Tema	Konsekvens	Forklaring
Forurensning og støy		Ikke vesentlige støykilder. Ikke registrert grunnforurensning eller kjennskap til forurensningskilde.
Naturmangfold		Flere registrerte naturverdier i området. Plantiltaket medfører ikke ytterligere påvirkning.
Landskap, byggeskikk og estetikk		
Transportbehov		
Teknisk infrastruktur		
Samisk natur- og kulturgrunnlag (unntatt reindrift)		
Jordbruk og sikring av jordressurser		
Reindrift		
Naturressurser		
Kulturminner og kulturmiljø		
Nærmiljø, grønnstruktur og friluftsliv		
Befolkningsutvikling og tjenestebehov		
Samfunnssikkerhet, risiko og sårbarhet		Trafikkarfarlige omgivelser og farlige avkjørsler.

Samlet vurdering og alternativer: Nytt planformål stadfester dagens etablerte arealbruk og åpner opp for enkelte mindre nye tiltak innenfor nærmere angitte rammer. Samlet ingen vesentlig ny bebyggelse som medfører stor endring av dagens situasjon og ytterligere påvirkning på utredningstema. Tiltak som medfører endring av trafikkforhold kan medføre krav om trafiksikkerhetstiltak. Det vurderes at endring ikke medfører vesentlig negative konsekvenser. Viktige hensyn og krav (eks. sikker byggegrunn, andre tekniske krav, kulturminner mm.) ivaretas i byggesak.

Konklusjon:  
 Ingen nye enheter tillates. Bruksendring fra bolig til fritidsbolig tillates.

Vedlegg - Konsekvensutredninger – enkeltområder

Revfossnes

Mulig uønsket hendelse			Prioritert			Risiko
			Nei	Ja	Rep	
Naturhendelser	Ekstremvær	Storm og orkan	X			
		Lyn og torden	X			
		Ekstrem nedbør vinter	X			
		Ekstrem nedbør sommer	X			
	Flom	Stormflo	X			
		Flom store vassdrag		X		
		Flom i mindre vassdrag	X			
		Urban flom og overvann	X			
		Erosjon	X			
	Skred	Kvikkleire			X	
		Steinskred	X			
		Jordskred	X			
		Snøskred	X			
		Fjellskred (flodbølge)	X			
Skog- og lyngbrann	Skog- og lyngbrann	X				
Andre uønskede hendelser	Ulykke transport-middel	Trafikkulykke fotgjenger		X		
		Trafikkulykke kjørende		X		
		Båthavari (småbåter)	X			
		Skipshavari	X			
		Flyulykke (helikopter/småfly)	X			
		Flyulykke (store fly, passasjerfly)	X			
	Næring og industri	Utslipp av farlige stoffer	X			
		Akutt forurensning	X			
		Grunnforurensning	X			
	Brann	Brann i industri	X			
		Brann i tunell	X			
		Brann i fly	X			
		Brann i båt	X			
		Brann i bygg og anlegg		X		
	Eksplosjon	Eksplosjon i industri	X			
		Eksplosjon i tankanlegg	X			
		Eksplosjon i fyrverkeri- el. eksplosivlager	X			
	Svikt i kritiske samfunns-funksjoner	Dambrudd	X			
		Forurensning av drikkevann			X	
		Bortfall av energiforsyning	X			
Bortfall av telekom/IKT		X				
Svikt i vannforsyning		X				
Svikt i avløps- og overvannshåndtering		X				
Svikt i fremkommelighet		X				
Svikt i nød- og redningstjenesten	X					
Annet	Beskriv: Snøskuterulykke		X			

## Gairasmoen skytebane

Dagens planformål: LNF – merket skytebane  
 Dagens arealbruk: Skytebane + utmark  
 Gjeldende plan: Kommuneplanens arealdel 2000  
 Foreslått formål: Idrettsanlegg - skytebane  
 Arealstørrelse:  
 Forslagsstiller: Porsanger kommune

Beskrivelse:  
 Utvidelse av etablert skytebane med areal til leirduebane.



Tema	Konsekvens	Forklaring
Forurensning og støy		Tiltaket medfører støy og grunnforurensning. Ingen støyømfintlig arealbruk i nærområdet. Ingen nærliggende sårbare resipienter.
Naturmangfold		Ingen registrerte naturverdier i området. Ikke behov for ytterligere kartlegging.
Landskap, byggeskikk og estetikk		
Transportbehov		
Teknisk infrastruktur		
Samisk natur- og kulturgrunnlag (unntatt reindrift)		
Jordbruk og sikring av jordressurser		
Reindrift		
Naturressurser		
Kulturminner og kulturmiljø		
Nærmiljø, grønnstruktur og friluftsliv		
Befolkningsutvikling og tjenestebehov		
Samfunnssikkerhet, risiko og sårbarhet		

Samlet vurdering og alternativer: Nytt planformål stadfester dagens etablerte arealbruk og åpner opp for enkelte mindre nye tiltak innenfor nærmere angitte rammer. Samlet ingen vesentlig ny bebyggelse som medfører stor endring av dagens situasjon og ytterligere påvirkning på utredningstema. Det vurderes at endring ikke medfører vesentlig negative konsekvenser. Viktige hensyn og krav (eks. sikker byggegrunn, andre tekniske krav, kulturminner mm.) ivaretas i byggesak.

**Konklusjon:**  
 Etablert skytebane avsettes til idrett (skytebane) med mulighet til utvidelse for leirduebane.

Vedlegg - Konsekvensutredninger – enkeltområder

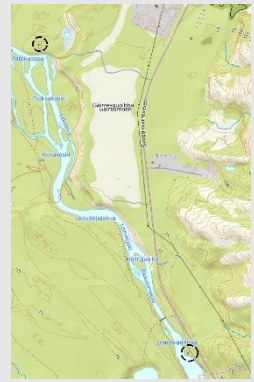
Gairesmoen skytebane

Mulig uønsket hendelse			Prioritert			Risiko
			Nei	Ja	Rep	
Naturhendelser	Ekstremvær	Storm og orkan	X			
		Lyn og torden	X			
		Ekstrem nedbør vinter	X			
		Ekstrem nedbør sommer	X			
	Flom	Stormflo	X			
		Flom store vassdrag	X			
		Flom i mindre vassdrag	X			
		Urban flom og overvann	X			
		Erosjon	X			
	Skred	Kvikkleire	X			
		Steinskred	X			
		Jordskred	X			
		Snøskred	X			
		Fjellskred (flodbølge)	X			
Skog- og lyngbrann	Skog- og lyngbrann	X				
Andre uønskede hendelser	Ulykke transport-middel	Trafikkulykke fotgjenger	X			
		Trafikkulykke kjørende		X		
		Båthavari (småbåter)	X			
		Skipshavari	X			
		Flyulykke (helikopter/småfly)	X			
		Flyulykke (store fly, passasjerfly)	X			
	Næring og industri	Utslipp av farlige stoffer	X			
		Akutt forurensning	X			
		Grunnforurensning	X			
	Brann	Brann i industri	X			
		Brann i tunell	X			
		Brann i fly	X			
		Brann i båt	X			
		Brann i bygg og anlegg		X		
	Eksplosjon	Eksplosjon i industri	X			
		Eksplosjon i tankanlegg	X			
		Eksplosjon i fyrverkeri- el. eksplosivlager	X			
	Svikt i kritiske samfunns-funksjoner	Dambrudd	X			
		Forurensning av drikkevann		X		
		Bortfall av energiforsyning	X			
Bortfall av telekom/IKT		X				
Svikt i vannforsyning		X				
Svikt i avløps- og overvannshåndtering		X				
Svikt i fremkommelighet		X				
Svikt i nød- og redningstjenesten	X					
Annet	Beskriv: Skytebaneulykke		X			

## Gairasmoen - Lompolanniska

Dagens planformål: LNF  
 Dagens arealbruk:  
 Gjeldende plan: Kommuneplanens arealdel 2000  
 Foreslått formål:  
 Arealstørrelse:  
 Forslagsstiller: Porsanger kommune

Beskrivelse:  
 Boliger: 1  
 Fritidsboliger: 1  
 Næring:  
 Landbruk (i drift):



Tema	Konsekvens	Forklaring
Forurensning og støy		Ikke vesentlige støykilder. Gairasmoen avfallsanlegg, ikke vesentlig risiko.
Naturmangfold		Ingen registrerte naturverdier i området. Ikke behov for ytterligere kartlegging.
Landskap, byggeskikk og estetikk		
Transportbehov		
Teknisk infrastruktur		
Samisk natur- og kulturgrunnlag (unntatt reindrift)		
Jordbruk og sikring av jordressurser		
Reindrift		
Naturressurser		
Kulturminner og kulturmiljø		
Nærmiljø, grønnstruktur og friluftsliv		
Befolkningsutvikling og tjenestebehov		
Samfunnsikkerhet, risiko og sårbarhet		Flomfare ved bolig. Trafikkarfarlige omgivelser og farlige avkjørsler.

Samlet vurdering og alternativer: Nytt planformål stadfester dagens etablerte arealbruk og åpner opp for enkelte mindre nye tiltak innenfor nærmere angitte rammer. Samlet ingen vesentlig ny bebyggelse som medfører stor endring av dagens situasjon og ytterligere påvirkning på utredningstema. Tiltak som medfører endring av trafikkforhold kan medføre krav om trafiksikkerhetstiltak. Flom og erosjon ivaretas i byggesak. Det vurderes at endring ikke medfører vesentlig negative konsekvenser. Viktige hensyn og krav (eks. sikker byggegrunn, andre tekniske krav, kulturminner mm.) ivaretas i byggesak.

**Konklusjon:**  
 Ingen nye enheter tillates. Bruksendring fra bolig til fritidsbolig tillates.

Gairesmoen - Lompolanniska

Mulig uønsket hendelse			Prioritert			Risiko
			Nei	Ja	Rep	
Naturhendelser	Ekstremvær	Storm og orkan	X			
		Lyn og torden	X			
		Ekstrem nedbør vinter	X			
		Ekstrem nedbør sommer	X			
	Flom	Stormflo	X			
		Flom store vassdrag		X		
		Flom i mindre vassdrag	X			
		Urban flom og overvann	X			
		Erosjon	X			
	Skred	Kvikkleire	X			
		Steinskred	X			
		Jordskred	X			
		Snøskred	X			
		Fjellskred (flodbølge)	X			
Skog- og lyngbrann	Skog- og lyngbrann	X				
Andre uønskede hendelser	Ulykke transport-middel	Trafikkulykke fotgjenger		X		
		Trafikkulykke kjørende		X		
		Båthavari (småbåter)	X			
		Skipshavari	X			
		Flyulykke (helikopter/småfly)	X			
		Flyulykke (store fly, passasjerfly)	X			
	Næring og industri	Utslipp av farlige stoffer	X			
		Akutt forurensning	X			
		Grunnforurensning	X			
	Brann	Brann i industri	X			
		Brann i tunell	X			
		Brann i fly	X			
		Brann i båt	X			
		Brann i bygg og anlegg		X		
	Eksplosjon	Eksplosjon i industri	X			
		Eksplosjon i tankanlegg	X			
		Eksplosjon i fyrverkeri- el. eksplosivlager	X			
	Svikt i kritiske samfunns-funksjoner	Dambrudd	X			
		Forurensning av drikkevann			X	
		Bortfall av energiforsyning	X			
Bortfall av telekom/IKT		X				
Svikt i vannforsyning		X				
Svikt i avløps- og overvannshåndtering		X				
Svikt i fremkommelighet		X				
Svikt i nød- og redningstjenesten	X					
Annet	Beskriv: Skytebaneulykke		X			

## Skoganvarre

Dagens planformål: LNF  
 Dagens arealbruk:  
 Gjeldende plan: Kommuneplanens arealdel 2000  
 Foreslått formål:  
 Arealstørrelse:  
 Forslagsstiller: Porsanger kommune

Beskrivelse:  
 Skoganvarre grend, med 18 boliger, 18 fritidsboliger, campingplass og kapell.



Tema	Konsekvens	Forklaring
Forurensning og støy		Ikke vesentlige støykilder. Ikke registrert grunnforurensning eller kjennskap til forurensningskilde.
Naturmangfold		Flere registrerte naturverdier i området. Leveområde for Stjertand og Knekkand. Plantiltaket medfører ikke ytterligere påvirkning.
Landskap, byggeskikk og estetikk		
Transportbehov		
Teknisk infrastruktur		
Samisk natur- og kulturgrunnlag (unntatt reindrift)		
Jordbruk og sikring av jordressurser		
Reindrift		
Naturressurser		
Kulturminner og kulturmiljø		
Nærmiljø, grønnstruktur og friluftsliv		
Befolkningsutvikling og tjenestebehov		
Samfunnssikkerhet, risiko og sårbarhet		Stedvis flomfare. Trafikkarfarlige omgivelser og farlige avkjørslar.

Samlet vurdering og alternativer:

**Konklusjon:**  
 Ny bebyggelse kan tillates som fortetting forutsatt vilkår.

Vedlegg - Konsekvensutredninger – enkeltområder

Skoganvarre

Mulig uønsket hendelse			Prioritert			Risiko
			Nei	Ja	Rep	
Naturhendelser	Ekstremvær	Storm og orkan	X			
		Lyn og torden	X			
		Ekstrem nedbør vinter	X			
		Ekstrem nedbør sommer	X			
	Flom	Stormflo	X			
		Flom store vassdrag		X		
		Flom i mindre vassdrag			X	
		Urban flom og overvann	X			
		Erosjon	X			
	Skred	Kvikkleire			X	
		Steinskred	X			
		Jordskred	X			
		Snøskred	X			
Fjellskred (flodbølge)		X				
Skog- og lyngbrann	Skog- og lyngbrann	X				
Andre uønskede hendelser	Ulykke transport-middel	Trafikkulykke fotgjenger		X		
		Trafikkulykke kjørende		X		
		Båthavari (småbåter)	X			
		Skipshavari	X			
		Flyulykke (helikopter/småfly)	X			
		Flyulykke (store fly, passasjerfly)	X			
	Næring og industri	Utslipp av farlige stoffer	X			
		Akutt forurensning	X			
		Grunnforurensning	X			
	Brann	Brann i industri	X			
		Brann i tunell	X			
		Brann i fly	X			
		Brann i båt	X			
		Brann i bygg og anlegg			X	
	Eksplosjon	Eksplosjon i industri	X			
		Eksplosjon i tankanlegg	X			
		Eksplosjon i fyrverkeri- el. eksplosivlager	X			
	Svikt i kritiske samfunns-funksjoner	Dambrudd		X		
		Forurensning av drikkevann			X	
		Bortfall av energiforsyning	X			
Bortfall av telekom/IKT		X				
Svikt i vannforsyning		X				
Svikt i avløps- og overvannshåndtering		X				
Svikt i fremkommelighet		X				
Svikt i nød- og redningstjenesten	X					
Annet	Beskriv: Snøskuterulykke		X			



## Skoganvarre – Veines/Bjørkenes/Bakkenes

Dagens planformål: LNF  
 Dagens arealbruk:  
 Gjeldende plan: Kommuneplanens arealdel 2000  
 Foreslått formål:  
 Arealstørrelse:  
 Forslagsstiller: Porsanger kommune

Beskrivelse:  
 Boliger: 15  
 Fritidsboliger: 7  
 Næring:  
 Landbruk (i drift):



Tema	Konsekvens	Forklaring
Forurensning og støy		Ikke vesentlige støykilder. Ikke registrert grunnforurensning eller kjennskap til forurensningskilde.
Naturmangfold		Flere registrerte naturverdier i området. Leveområde for Stjertand og Knekkand. Plantiltaket medfører ikke ytterligere påvirkning.
Landskap, byggeskikk og estetikk		
Transportbehov		
Teknisk infrastruktur		
Samisk natur- og kulturgrunnlag (unntatt reindrift)		
Jordbruk og sikring av jordressurser		
Reindrift		
Naturressurser		
Kulturminner og kulturmiljø		
Nærmiljø, grønnstruktur og friluftsliv		
Befolkningsutvikling og tjenestebehov		
Samfunnssikkerhet, risiko og sårbarhet		Stedvis flomfare.

Samlet vurdering og alternativer: Nytt planformål stadfester dagens etablerte arealbruk og åpner opp for enkelte mindre nye tiltak på eksisterende bebygde eiendommer innenfor nærmere angitte rammer. Det åpnes også opp for etablering av noen nye enheter. Nye enheter vil kun gjennomføres som fortetting innenfor eksisterende bebyggelse hensynet til naturmangfold, landbruk, reindrift eller andre forhold vil ikke påvirkes negativt. Dette sikres gjennom bestemmelser om omfang, utforming og lokalisering av tiltak. Samlet vurderes det at endringen i arealformål ikke åpner for vesentlig ny bebyggelse som medfører stor endring av dagens situasjon og ytterligere påvirkning på utredningstema. Det vurderes at endring ikke medfører vesentlig negative konsekvenser. Viktige hensyn og krav (eks. sikker byggegrunn, andre tekniske krav, kulturminner mm.) ivaretas i byggesak. I enkelte grensetilfeller vil det kunne være aktuelt å innhente uttalelser fra berørte fagmyndigheter og eventuelt gjennomføre dispensasjonsbehandling.

**Konklusjon:**  
 Ny bebyggelse kan tillates som fortetting forutsatt vilkår.

Skoganvarre – Veines/Bjørkenes/Bakkenes

Mulig uønsket hendelse			Prioritert			Risiko
			Nei	Ja	Rep	
Naturhendelser	Ekstremvær	Storm og orkan	X			
		Lyn og torden	X			
		Ekstrem nedbør vinter	X			
		Ekstrem nedbør sommer	X			
	Flom	Stormflo	X			
		Flom store vassdrag		X		
		Flom i mindre vassdrag			X	
		Urban flom og overvann	X			
		Erosjon	X			
	Skred	Kvikkleire			X	
		Steinskred	X			
		Jordskred	X			
		Snøskred	X			
		Fjellskred (flodbølge)	X			
Skog- og lyngbrann	Skog- og lyngbrann	X				
Andre uønskede hendelser	Ulykke transport-middel	Trafikkulykke fotgjenger		X		
		Trafikkulykke kjørende		X		
		Båthavari (småbåter)	X			
		Skipshavari	X			
		Flyulykke (helikopter/småfly)	X			
		Flyulykke (store fly, passasjerfly)	X			
	Næring og industri	Utslipp av farlige stoffer	X			
		Akutt forurensning	X			
		Grunnforurensning	X			
	Brann	Brann i industri	X			
		Brann i tunell	X			
		Brann i fly	X			
		Brann i båt	X			
		Brann i bygg og anlegg		X		
	Eksplosjon	Eksplosjon i industri	X			
		Eksplosjon i tankanlegg	X			
		Eksplosjon i fyrverkeri- el. eksplosivlager	X			
	Svikt i kritiske samfunns-funksjoner	Dambrudd		X		
		Forurensning av drikkevann			X	
		Bortfall av energiforsyning	X			
Bortfall av telekom/IKT		X				
Svikt i vannforsyning		X				
Svikt i avløps- og overvannshåndtering		X				
Svikt i fremkommelighet		X				
Svikt i nød- og redningstjenesten	X					
Annet	Beskriv: Snøskuterulykke		X			

## Soltun

Dagens planformål: LNF – merket skytebane  
 Dagens arealbruk: Skytebane + utmark  
 Gjeldende plan: Kommuneplanens arealdel 2000  
 Foreslått formål: Idrettsanlegg - skytebane  
 Arealstørrelse:  
 Forslagsstiller: Porsanger kommune

Beskrivelse:  
 Boliger: 6  
 Fritidsboliger: 2  
 Næring:  
 Landbruk (i drift):



Tema	Konsekvens	Forklaring
Forurensning og støy		Ikke vesentlige støykilder. Ikke registrert grunnforurensning eller kjennskap til forurensningskilde.
Naturmangfold		Flere registrerte naturverdier i området. Plantiltaket medfører ikke ytterligere påvirkning.
Landskap, byggeskikk og estetikk		
Transportbehov		
Teknisk infrastruktur		
Samisk natur- og kulturgrunnlag (unntatt reindrift)		
Jordbruk og sikring av jordressurser		
Reindrift		
Naturressurser		
Kulturminner og kulturmiljø		
Nærmiljø, grønnstruktur og friluftsliv		
Befolkningsutvikling og tjenestebehov		
Samfunnssikkerhet, risiko og sårbarhet		Trafikkfarlige omgivelser og farlige avkjørsler.

Samlet vurdering og alternativer: Nytt planformål stadfester dagens etablerte arealbruk og åpner opp for enkelte mindre nye tiltak innenfor nærmere angitte rammer. Samlet ingen vesentlig ny bebyggelse som medfører stor endring av dagens situasjon og ytterligere påvirkning på utredningstema. Tiltak som medfører endring av trafikkforhold kan medføre krav om trafiksikkerhetstiltak. Det vurderes at endring ikke medfører vesentlig negative konsekvenser. Viktige hensyn og krav (eks. sikker byggegrunn, andre tekniske krav, kulturminner mm.) ivaretas i byggesak.

**Konklusjon:**  
 Ingen nye enheter tillates. Bruksendring fra bolig til fritidsbolig tillates.

Vedlegg - Konsekvensutredninger – enkeltområder

Soltun

Mulig uønsket hendelse			Prioritert			Risiko
			Nei	Ja	Rep	
Naturhendelser	Ekstremvær	Storm og orkan	X			
		Lyn og torden	X			
		Ekstrem nedbør vinter	X			
		Ekstrem nedbør sommer	X			
	Flom	Stormflo	X			
		Flom store vassdrag		X		
		Flom i mindre vassdrag			X	
		Urban flom og overvann	X			
		Erosjon	X			
	Skred	Kvikkleire			X	
		Steinskred	X			
		Jordskred	X			
		Snøskred	X			
		Fjellskred (flodbølge)	X			
Skog- og lyngbrann	Skog- og lyngbrann	X				
Andre uønskede hendelser	Ulykke transport-middel	Trafikkulykke fotgjenger		X		
		Trafikkulykke kjørende		X		
		Båthavari (småbåter)	X			
		Skipshavari	X			
		Flyulykke (helikopter/småfly)	X			
		Flyulykke (store fly, passasjerfly)	X			
	Næring og industri	Utslipp av farlige stoffer	X			
		Akutt forurensning	X			
		Grunnforurensning	X			
	Brann	Brann i industri	X			
		Brann i tunell	X			
		Brann i fly	X			
		Brann i båt	X			
		Brann i bygg og anlegg		X	X	
	Eksplosjon	Eksplosjon i industri	X			
		Eksplosjon i tankanlegg	X			
		Eksplosjon i fyrverkeri- el. eksplosivlager	X			
	Svikt i kritiske samfunns-funksjoner	Dambrudd		X		
		Forurensning av drikkevann			X	
		Bortfall av energiforsyning	X			
Bortfall av telekom/IKT		X				
Svikt i vannforsyning		X				
Svikt i avløps- og overvannshåndtering		X				
Svikt i fremkommelighet		X				
Svikt i nød- og redningstjenesten	X					
Annet	Beskriv: Snøskuterulykke		X			

## Luostejohka - Øystad

Dagens planformål: LNF  
 Dagens arealbruk: 4 fritidsbolgier  
 Gjeldende plan: Kommuneplanens arealdel 2000  
 Foreslått formål: LSFog LS  
 Arealstørrelse:  
 Forslagsstiller: Porsanger kommune

Beskrivelse:  
 Boliger: 1  
 Fritidsboliger: 4  
 Næring:  
 Landbruk (i drift):



Tema	Konsekvens	Forklaring
Forurensning og støy		Ikke vesentlige støykilder. Ikke registrert grunnforurensning eller kjennskap til forurensningskilde.
Naturmangfold		Flere registrerte naturverdier i området. Leveområde for Stjertand og Knekkand. Plantiltaket medfører ikke ytterligere påvirkning.
Landskap, byggeskikk og estetikk		
Transportbehov		
Teknisk infrastruktur		
Samisk natur- og kulturgrunnlag (unntatt reindrift)		
Jordbruk og sikring av jordressurser		
Reindrift		
Naturressurser		
Kulturminner og kulturmiljø		
Nærmiljø, grønnstruktur og friluftsliv		
Befolkningsutvikling og tjenestebehov		
Samfunnssikkerhet, risiko og sårbarhet		Trafikksfarlige omgivelser og farlige avkjørsler.

Samlet vurdering og alternativer: Nytt planformål stadfester dagens etablerte arealbruk og åpner opp for enkelte mindre nye tiltak innenfor nærmere angitte rammer. Samlet ingen vesentlig ny bebyggelse som medfører stor endring av dagens situasjon og ytterligere påvirkning på utredningstema. Tiltak som medfører endring av trafikkforhold kan medføre krav om trafiksikkerhetstiltak. Det vurderes at endring ikke medfører vesentlig negative konsekvenser. Viktige hensyn og krav (eks. sikker byggegrunn, andre tekniske krav, kulturminner mm.) ivaretas i byggesak.

**Konklusjon:**  
 Ingen nye enheter tillates. Bruksendring fra bolig til fritidsbolig tillates.

Vedlegg - Konsekvensutredninger – enkeltområder

Luosteiohka - Øystad

Mulig uønsket hendelse			Prioritert			Risiko
			Nei	Ja	Rep	
Naturhendelser	Ekstremvær	Storm og orkan	X			
		Lyn og torden	X			
		Ekstrem nedbør vinter	X			
		Ekstrem nedbør sommer	X			
	Flom	Stormflo	X			
		Flom store vassdrag		X		
		Flom i mindre vassdrag			X	
		Urban flom og overvann	X			
		Erosjon	X			
	Skred	Kvikkleire			X	
		Steinskred	X			
		Jordskred	X			
		Snøskred	X			
Fjellskred (flodbølge)		X				
Skog- og lyngbrann	Skog- og lyngbrann	X				
Andre uønskede hendelser	Ulykke transport-middel	Trafikkulykke fotgjenger		X		
		Trafikkulykke kjørende		X		
		Båthavari (småbåter)	X			
		Skipshavari	X			
		Flyulykke (helikopter/småfly)	X			
		Flyulykke (store fly, passasjerfly)	X			
	Næring og industri	Utslipp av farlige stoffer	X			
		Akutt forurensning	X			
		Grunnforurensning	X			
	Brann	Brann i industri	X			
		Brann i tunell	X			
		Brann i fly	X			
		Brann i båt	X			
		Brann i bygg og anlegg			X	
	Eksplosjon	Eksplosjon i industri	X			
		Eksplosjon i tankanlegg	X			
		Eksplosjon i fyrverkeri- el. eksplosivlager	X			
	Svikt i kritiske samfunns-funksjoner	Dambrudd		X		
		Forurensning av drikkevann			X	
		Bortfall av energiforsyning	X			
Bortfall av telekom/IKT		X				
Svikt i vannforsyning		X				
Svikt i avløps- og overvannshåndtering		X				
Svikt i fremkommelighet		X				
Svikt i nød- og redningstjenesten		X				
Annet	Beskriv: Snøskuterulykke		X			

## Lávkajávri

Dagens planformål: LNF  
 Dagens arealbruk:  
 Gjeldende plan: Kommuneplanens arealdel 2000  
 Foreslått formål:  
 Arealstørrelse:  
 Forslagsstiller: Porsanger kommune

Beskrivelse:  
 Boliger: 2  
 Fritidsboliger: 19  
 Næring:  
 Landbruk (i drift):



Tema	Konsekvens	Forklaring
Forurensning og støy		Ikke vesentlige støykilder. Ikke registrert grunnforurensning eller kjennskap til forurensningskilde.
Naturmangfold		Utvalgt naturtype slåttemark. Plantiltaket medfører ikke ytterligere påvirkning.
Landskap, byggeskikk og estetikk		
Transportbehov		
Teknisk infrastruktur		
Samisk natur- og kulturgrunnlag (unntatt reindrift)		
Jordbruk og sikring av jordressurser		
Reindrift		
Naturressurser		
Kulturminner og kulturmiljø		
Nærmiljø, grønnstruktur og friluftsliv		
Befolkningsutvikling og tjenestebehov		
Samfunnssikkerhet, risiko og sårbarhet		Stedvis mulig snøskredfare. Trafikkarfarlige omgivelser og farlige avkjørsler.

Samlet vurdering og alternativer: Nytt planformål stadfester dagens etablerte arealbruk og åpner opp for enkelte mindre nye tiltak innenfor nærmere angitte rammer. Samlet ingen vesentlig ny bebyggelse som medfører stor endring av dagens situasjon og ytterligere påvirkning på utredningstema. Tiltak som medfører endring av trafikkforhold kan medføre krav om trafiksikkerhetstiltak. Det vurderes at endring ikke medfører vesentlig negative konsekvenser. Viktige hensyn og krav (eks. sikker byggegrunn, andre tekniske krav, kulturminner mm.) ivaretas i byggesak.

**Konklusjon:**  
 Ingen nye enheter tillates. Bruksendring fra bolig til fritidsbolig tillates.

Vedlegg - Konsekvensutredninger – enkeltområder

Lávkajávri

Mulig uønsket hendelse			Prioritert			Risiko
			Nei	Ja	Rep	
Naturhendelser	Ekstremvær	Storm og orkan	X			
		Lyn og torden	X			
		Ekstrem nedbør vinter	X			
		Ekstrem nedbør sommer	X			
	Flom	Stormflo	X			
		Flom store vassdrag		X		
		Flom i mindre vassdrag			X	
		Urban flom og overvann	X			
		Erosjon	X			
	Skred	Kvikkleire	X			
		Steinskred	X			
		Jordskred	X			
		Snøskred		X		
	Fjellskred (flodbølge)	X				
Skog- og lyngbrann	Skog- og lyngbrann	X				
Andre uønskede hendelser	Ulykke transport-middel	Trafikkulykke fotgjenger		X		
		Trafikkulykke kjørende		X		
		Båthavari (småbåter)	X			
		Skipshavari	X			
		Flyulykke (helikopter/småfly)	X			
		Flyulykke (store fly, passasjerfly)	X			
	Næring og industri	Utslipp av farlige stoffer	X			
		Akutt forurensning	X			
		Grunnforurensning	X			
	Brann	Brann i industri	X			
		Brann i tunell	X			
		Brann i fly	X			
		Brann i båt	X			
		Brann i bygg og anlegg			X	
	Eksplosjon	Eksplosjon i industri	X			
		Eksplosjon i tankanlegg	X			
		Eksplosjon i fyrverkeri- el. eksplosivlager	X			
	Svikt i kritiske samfunns-funksjoner	Dambrudd	X			
		Forurensning av drikkevann			X	
		Bortfall av energiforsyning	X			
Bortfall av telekom/IKT		X				
Svikt i vannforsyning		X				
Svikt i avløps- og overvannshåndtering		X				
Svikt i fremkommelighet		X				
Svikt i nød- og redningstjenesten	X					
Annet	Beskriv: Snøskuterulykke		X			



## Olderøy

Dagens planformål: LNF  
 Dagens arealbruk:  
 Gjeldende plan: Kommuneplanens arealdel 2000  
 Foreslått formål: Fritids- og turisme  
 Arealstørrelse:  
 Forslagsstiller: Porsanger kommune

Beskrivelse:  
 Overnatting/turisme



Tema	Konsekvens	Forklaring
Forurensning og støy		Ikke vesentlige støykilder. Ikke registrert grunnforurensning eller kjennskap til forurensningskilde.
Naturmangfold		Ingen registrerte naturverdier i området. Ikke behov for ytterligere kartlegging.
Landskap, byggeskikk og estetikk		
Transportbehov		
Teknisk infrastruktur		
Samisk natur- og kulturgrunnlag (unntatt reindrift)		
Jordbruk og sikring av jordressurser		
Reindrift		
Naturressurser		
Kulturminner og kulturmiljø		
Nærmiljø, grønnstruktur og friluftsliv		
Befolkningsutvikling og tjenestebehov		
Samfunnsikkerhet, risiko og sårbarhet		Slukkevann og tilgjengelighet for brann må vurderes. Betyggende drikkevann må vurderes.

Samlet vurdering og alternativer: Nytt planformål stadfester dagens etablerte arealbruk og åpner opp for enkelte mindre nye tiltak innenfor nærmere angitte rammer. Samlet ingen vesentlig ny bebyggelse som medfører stor endring av dagens situasjon og ytterligere påvirkning på utredningstema. Det vurderes at endring ikke medfører vesentlig negative konsekvenser. Utvidelse medfører krav om reguleringsplan. Viktige hensyn og krav (eks. sikker byggegrunn, andre tekniske krav, kulturminner mm.) ivaretas i byggesak.

**Konklusjon:**  
 Området avsettes til fritids og turistformål i tråd med dagens bruk. Reguleringsplankrav ved utvidelse.

Vedlegg - Konsekvensutredninger – enkeltområder

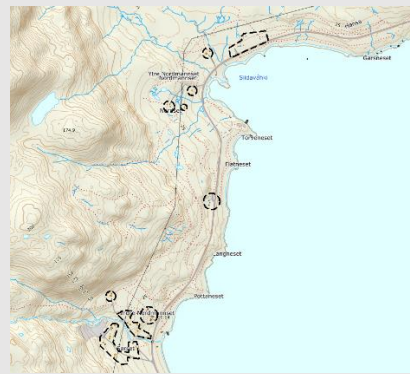
Olderøy

Mulig uønsket hendelse			Prioritert			Risiko
			Nei	Ja	Rep	
Naturhendelser	Ekstremvær	Storm og orkan	X			
		Lyn og torden	X			
		Ekstrem nedbør vinter	X			
		Ekstrem nedbør sommer	X			
	Flom	Stormflo	X			
		Flom store vassdrag		X		
		Flom i mindre vassdrag	X			
		Urban flom og overvann	X			
		Erosjon	X			
	Skred	Kvikkleire			X	
		Steinskred	X			
		Jordskred	X			
		Snøskred	X			
		Fjellskred (flodbølge)	X			
Skog- og lyngbrann	Skog- og lyngbrann	X				
Andre uønskede hendelser	Ulykke transport-middel	Trafikkulykke fotgjenger		X		
		Trafikkulykke kjørende		X		
		Båthavari (småbåter)	X			
		Skipshavari	X			
		Flyulykke (helikopter/småfly)	X			
		Flyulykke (store fly, passasjerfly)	X			
	Næring og industri	Utslipp av farlige stoffer	X			
		Akutt forurensning	X			
		Grunnforurensning	X			
	Brann	Brann i industri	X			
		Brann i tunell	X			
		Brann i fly	X			
		Brann i båt	X			
		Brann i bygg og anlegg		X		
	Eksplosjon	Eksplosjon i industri	X			
		Eksplosjon i tankanlegg	X			
		Eksplosjon i fyrverkeri- el. eksplosivlager	X			
	Svikt i kritiske samfunns-funksjoner	Dambrudd			X	
		Forurensning av drikkevann		X		
		Bortfall av energiforsyning	X			
Bortfall av telekom/IKT		X				
Svikt i vannforsyning		X				
Svikt i avløps- og overvannshåndtering		X				
Svikt i fremkommelighet		X				
Svikt i nød- og redningstjenesten	X					
Annet	Beskriv: Snøskuterulykke		X			

## Indre og Ytre Normannset

Dagens planformål: LNF med avmerket masseuttak  
 Dagens arealbruk:  
 Gjeldende plan: Kommuneplanens arealdel 2000  
 Foreslått formål:  
 Arealstørrelse:  
 Forslagsstiller: Porsanger kommune

Beskrivelse:  
 Boliger:  
 Fritidsboliger:  
 Næring:  
 Landbruk (i drift):



Tema	Konsekvens	Forklaring
Forurensning og støy		Ikke vesentlige støykilder. Ikke registrert grunnforurensning eller kjennskap til forurensningskilde.
Naturmangfold		Flere registrerte naturverdier i området. Leveområde for Oter. Plantiltaket medfører ikke ytterligere påvirkning.
Landskap, byggeskikk og estetikk		
Transportbehov		
Teknisk infrastruktur		
Samisk natur- og kulturgrunnlag (unntatt reindrift)		
Jordbruk og sikring av jordressurser		
Reindrift		Tilgang til viktige beitearealer langs sjøen.
Naturressurser		
Kulturminner og kulturmiljø		
Nærmiljø, grønnstruktur og friluftsliv		
Befolkningsutvikling og tjenestebehov		
Samfunnsikkerhet, risiko og sårbarhet		Stedvis mulig snøskredfare. Trafikkarfarlige omgivelser og farlige avkjørsler.

Samlet vurdering og alternativer: Nytt planformål stadfester dagens etablerte arealbruk og åpner opp for enkelte mindre nye tiltak på eksisterende bebygde eiendommer innenfor nærmere angitte rammer. Det åpnes også opp for etablering av noen nye enheter. Nye enheter vil kun gjennomføres som fortetting innenfor eksisterende bebyggelse hensynet til naturmangfold, landbruk, reindrift eller andre forhold vil ikke påvirkes negativt. Dette sikres gjennom bestemmelser om omfang, utforming og lokalisering av tiltak. Samlet vurderes det at endringen i arealformål ikke åpner for vesentlig ny bebyggelse som medfører stor endring av dagens situasjon og ytterligere påvirkning på utredningstema. Det vurderes at endring ikke medfører vesentlig negative konsekvenser. Viktige hensyn og krav (eks. sikker byggegrunn, andre tekniske krav, kulturminner mm.) ivaretas i byggesak. I enkelte grensetilfeller vil det kunne være aktuelt å innhente uttalelser fra berørte fagmyndigheter og eventuelt gjennomføre dispensasjonsbehandling.

### Konklusjon:

Ingen nye boliger tillates. Bruksendring fra bolig til fritidsbolig tillates. Fåfall nye fritidsboliger kan tillates i egnete områder. Ny /utvidet næring kan tillates tilknyttet eksisterende.

Vedlegg - Konsekvensutredninger – enkeltområder

Indre og Ytre Normannset

Mulig uønsket hendelse			Prioritert			Risiko
			Nei	Ja	Rep	
Naturhendelser	Ekstremvær	Storm og orkan	X			
		Lyn og torden	X			
		Ekstrem nedbør vinter	X			
		Ekstrem nedbør sommer	X			
	Flom	Stormflo	X			
		Flom store vassdrag	X			
		Flom i mindre vassdrag		X	X	
		Urban flom og overvann	X			
		Erosjon	X			
	Skred	Kvikkleire			X	
		Steinskred		X		
		Jordskred		X		
		Snøskred		X		
		Fjellskred (flodbølge)	X			
Skog- og lyngbrann	Skog- og lyngbrann	X				
Andre uønskede hendelser	Ulykke transport-middel	Trafikkulykke fotgjenger		X		
		Trafikkulykke kjørende		X		
		Båthavari (småbåter)	X			
		Skipshavari	X			
		Flyulykke (helikopter/småfly)	X			
		Flyulykke (store fly, passasjerfly)	X			
	Næring og industri	Utslipp av farlige stoffer	X			
		Akutt forurensning	X			
		Grunnforurensning	X			
	Brann	Brann i industri	X			
		Brann i tunell	X			
		Brann i fly	X			
		Brann i båt	X			
		Brann i bygg og anlegg		X	X	
	Eksplosjon	Eksplosjon i industri	X			
		Eksplosjon i tankanlegg	X			
		Eksplosjon i fyrverkeri- el. eksplosivlager	X			
	Svikt i kritiske samfunns-funksjoner	Dambrudd	X			
		Forurensning av drikkevann		X	X	
		Bortfall av energiforsyning	X			
		Bortfall av telekom/IKT	X			
		Svikt i vannforsyning	X			
Svikt i avløps- og overvannshåndtering		X				
Svikt i fremkommelighet		X				
Svikt i nød- og redningstjenesten	X					
Annet	Beskriv: Snøskuterulykke		X	X		

## Seljenes

Dagens planformål: LNF med avmerket masseuttak  
 Dagens arealbruk: Spredt bebyggelse  
 Gjeldende plan: Kommuneplanens arealdel 2000  
 Foreslått formål: Spredt bebyggelse  
 Arealstørrelse:  
 Forslagsstiller: Porsanger kommune

Beskrivelse:  
 Boliger: 2  
 Fritidsboliger: 9  
 Næring:  
 Landbruk (i drift):



Tema	Konsekvens	Forklaring
Forurensning og støy		Ikke vesentlige støykilder. Ikke registrert grunnforurensning eller kjennskap til forurensningskilde.
Naturmangfold		Flere registrerte naturverdier i området. Leveområde for Oter. Plantiltaket medfører ikke ytterligere påvirkning.
Landskap, byggeskikk og estetikk		
Transportbehov		
Teknisk infrastruktur		
Samisk natur- og kulturgrunnlag (unntatt reindrift)		
Jordbruk og sikring av jordressurser		
Reindrift		
Naturressurser		
Kulturminner og kulturmiljø		
Nærmiljø, grønnstruktur og friluftsliv		
Befolkningsutvikling og tjenestebehov		
Samfunnsikkerhet, risiko og sårbarhet		Trafikkarfarlige omgivelser og farlige avkjørsler. Jordskredfare ved vassdrag.

Samlet vurdering og alternativer: Nytt planformål stadfester dagens etablerte arealbruk og åpner opp for enkelte mindre nye tiltak på eksisterende bebygde eiendommer innenfor nærmere angitte rammer. Det åpnes også opp for etablering av noen nye enheter. Nye enheter vil kun gjennomføres som fortetting innenfor eksisterende bebyggelse hensynet til naturmangfold, landbruk, reindrift eller andre forhold vil ikke påvirkes negativt. Dette sikres gjennom bestemmelser om omfang, utforming og lokalisering av tiltak. Samlet vurderes det at endringen i arealformål ikke åpner for vesentlig ny bebyggelse som medfører stor endring av dagens situasjon og ytterligere påvirkning på utredningstema. Det vurderes at endring ikke medfører vesentlig negative konsekvenser. Viktige hensyn og krav (eks. sikker byggegrunn, andre tekniske krav, kulturminner mm.) ivaretas i byggesak. I enkelte grensetilfeller vil det kunne være aktuelt å innhente uttalelser fra berørte fagmyndigheter og eventuelt gjennomføre dispensasjonsbehandling.

### Konklusjon:


Ingen nye boliger tillates. Bruksendring fra bolig til fritidsbolig tillates. Fåfall nye fritidsboliger kan tillates i egnete områder

Vedlegg - Konsekvensutredninger – enkeltområder

Sejenes

Mulig uønsket hendelse			Prioritert			Risiko
			Nei	Ja	Rep	
Naturhendelser	Ekstremvær	Storm og orkan	X			
		Lyn og torden	X			
		Ekstrem nedbør vinter	X			
		Ekstrem nedbør sommer	X			
	Flom	Stormflo	X			
		Flom store vassdrag	X			
		Flom i mindre vassdrag		X	X	
		Urban flom og overvann	X			
		Erosjon	X			
	Skred	Kvikkleire			X	
		Steinskred		X		
		Jordskred		X		
		Snøskred		X		
		Fjellskred (flodbølge)	X			
Skog- og lyngbrann	Skog- og lyngbrann	X				
Andre uønskede hendelser	Ulykke transport-middel	Trafikkulykke fotgjenger		X		
		Trafikkulykke kjørende		X		
		Båthavari (småbåter)	X			
		Skipshavari	X			
		Flyulykke (helikopter/småfly)	X			
		Flyulykke (store fly, passasjerfly)	X			
	Næring og industri	Utslipp av farlige stoffer	X			
		Akutt forurensning	X			
		Grunnforurensning	X			
	Brann	Brann i industri	X			
		Brann i tunell	X			
		Brann i fly	X			
		Brann i båt	X			
		Brann i bygg og anlegg		X		
	Eksplosjon	Eksplosjon i industri	X			
		Eksplosjon i tankanlegg	X			
		Eksplosjon i fyrverkeri- el. eksplosivlager	X			
	Svikt i kritiske samfunns-funksjoner	Dambrudd	X			
		Forurensning av drikkevann			X	
		Bortfall av energiforsyning	X			
		Bortfall av telekom/IKT	X			
		Svikt i vannforsyning	X			
		Svikt i avløps- og overvannshåndtering	X			
Svikt i fremkommelighet		X				
Svikt i nød- og redningstjenesten	X					
Annet	Beskriv: Snøskuterulykke		X			

## Smørfjord – Ytrebukta

Dagens planformål:	LNF med avmerket masseuttak	
Dagens arealbruk:		
Gjeldende plan:	Kommuneplanens arealdel 2000	
Foreslått formål:		
Arealstørrelse:		
Forslagsstiller:	Porsanger kommune	
Beskrivelse:		
Boliger:	3	
Fritidsboliger:		
Næring:	1 Fiskeri	
Landbruk (i drift):		

Tema	Konsekvens	Forklaring
Forurensning og støy		Ikke vesentlige støykilder. Ikke registrert grunnforurensning eller kjennskap til forurensningskilde. Mulig forurensning av sjøbunn ved havna.
Naturmangfold		Noen registrerte naturverdier i området. Plantiltaket medfører ikke ytterligere påvirkning.
Landskap, byggeskikk og estetikk		
Transportbehov		
Teknisk infrastruktur		
Samisk natur- og kulturgrunnlag (unntatt reindrift)		
Jordbruk og sikring av jordressurser		
Reindrift		
Naturressurser		
Kulturminner og kulturmiljø		
Nærmiljø, grønnstruktur og friluftsliv		
Befolkningsutvikling og tjenestebehov		
Samfunnssikkerhet, risiko og sårbarhet		Trafikksfarlige omgivelser og farlige avkjørsler. Stedvis mulig skredfare.

Samlet vurdering og alternativer: Nytt planformål stadfester dagens etablerte arealbruk og åpner opp for enkelte mindre nye tiltak innenfor nærmere angitte rammer. Samlet ingen vesentlig ny bebyggelse som medfører stor endring av dagens situasjon og ytterligere påvirkning på utredningstema. Tiltak som medfører endring av trafikkforhold kan medføre krav om trafiksikkerhetstiltak. Det vurderes at endring ikke medfører vesentlig negative konsekvenser. Viktige hensyn og krav (eks. sikker byggegrunn, andre tekniske krav, kulturminner mm.) ivaretas i byggesak.

### Konklusjon:

Etablert fiskebruk avsettes til fiske. Ingen nye boliger tillates. Bruksendring fra bolig til fritidsbolig tillates.


Smørfjord – Ytrebukta

Mulig uønsket hendelse			Prioritert			Risiko
			Nei	Ja	Rep	
Naturhendelser	Ekstremvær	Storm og orkan	X			
		Lyn og torden	X			
		Ekstrem nedbør vinter	X			
		Ekstrem nedbør sommer	X			
	Flom	Stormflo	X			
		Flom store vassdrag	X			
		Flom i mindre vassdrag			X	
		Urban flom og overvann	X			
		Erosjon	X			
	Skred	Kvikkleire			X	
		Steinskred		X		
		Jordskred		X		
		Snøskred		X		
		Fjellskred (flodbølge)	X			
Skog- og lyngbrann	Skog- og lyngbrann	X				
Andre uønskede hendelser	Ulykke transport-middel	Trafikkulykke fotgjenger		X		
		Trafikkulykke kjørende		X		
		Båthavari (småbåter)	X			
		Skipshavari	X			
		Flyulykke (helikopter/småfly)	X			
		Flyulykke (store fly, passasjerfly)	X			
	Næring og industri	Utslipp av farlige stoffer	X			
		Akutt forurensning	X			
		Grunnforurensning	X			
	Brann	Brann i industri	X			
		Brann i tunell	X			
		Brann i fly	X			
		Brann i båt	X			
		Brann i bygg og anlegg		X		
	Eksplosjon	Eksplosjon i industri	X			
		Eksplosjon i tankanlegg	X			
		Eksplosjon i fyrverkeri- el. eksplosivlager	X			
	Svikt i kritiske samfunns-funksjoner	Dambrudd	X			
		Forurensning av drikkevann			X	
		Bortfall av energiforsyning	X			
		Bortfall av telekom/IKT	X			
		Svikt i vannforsyning	X			
Svikt i avløps- og overvannshåndtering		X				
Svikt i fremkommelighet		X				
Svikt i nød- og redningstjenesten	X					
Annet	Beskriv: Snøskuterulykke		X			



## Guoskatnjárga – Smørfjord

Dagens planformål:	LNF
Dagens arealbruk:	
Gjeldende plan:	Kommuneplanens arealdel 2000
Foreslått formål:	
Arealstørrelse:	
Forslagsstiller:	Porsanger kommune
Beskrivelse:	
Boliger:	4
Fritidsboliger:	
Næring:	1 Sjøsamisk tun
Landbruk (i drift):	



Tema	Konsekvens	Forklaring
Forurensning og støy		Ikke vesentlige støykilder. Ikke registrert grunnforurensning eller kjennskap til forurensningskilde.
Naturmangfold		Noen registrerte naturverdier i området. Plantiltaket medfører ikke ytterligere påvirkning.
Landskap, byggeskikk og estetikk		
Transportbehov		
Teknisk infrastruktur		
Samisk natur- og kulturgrunnlag (unntatt reindrift)		
Jordbruk og sikring av jordressurser		
Reindrift		
Naturressurser		
Kulturminner og kulturmiljø		
Nærmiljø, grønnstruktur og friluftsliv		
Befolkningsutvikling og tjenestebehov		
Samfunnssikkerhet, risiko og sårbarhet		Trafikkfarlige omgivelser

Samlet vurdering og alternativer: Nytt planformål stadfester dagens etablerte arealbruk og åpner opp for enkelte mindre nye tiltak innenfor nærmere angitte rammer. Samlet ingen vesentlig ny bebyggelse som medfører stor endring av dagens situasjon og ytterligere påvirkning på utredningstema. Tiltak som medfører endring av trafikkforhold kan medføre krav om trafiksikkerhetstiltak. Det vurderes at endring ikke medfører vesentlig negative konsekvenser. Viktige hensyn og krav (eks. sikker byggegrunn, andre tekniske krav, kulturminner mm.) ivaretas i byggesak.

### Konklusjon:

Ingen nye boliger tillates. Bruksendring fra bolig til fritidsbolig tillates.

Vedlegg - Konsekvensutredninger – enkeltområder

Guoskatnjárga – Smørfjord

Mulig uønsket hendelse			Prioritert			Risiko
			Nei	Ja	Rep	
Naturhendelser	Ekstremvær	Storm og orkan	X			
		Lyn og torden	X			
		Ekstrem nedbør vinter	X			
		Ekstrem nedbør sommer	X			
	Flom	Stormflo	X			
		Flom store vassdrag	X			
		Flom i mindre vassdrag	X			
		Urban flom og overvann	X			
	Skred	Erosjon	X			
		Kvikkleire			X	
		Steinskred	X			
		Jordskred	X			
		Snøskred	X			
Skog- og lyngbrann	Fjellskred (flodbølge)	X				
	Skog- og lyngbrann	X				
Andre uønskede hendelser	Ulykke transport-middel	Trafikkulykke fotgjenger		X		
		Trafikkulykke kjørende		X		
		Båthavari (småbåter)	X			
		Skipshavari	X			
		Flyulykke (helikopter/småfly)	X			
		Flyulykke (store fly, passasjerfly)	X			
	Næring og industri	Utslipp av farlige stoffer	X			
		Akutt forurensning	X			
		Grunnforurensning	X			
	Brann	Brann i industri	X			
		Brann i tunell	X			
		Brann i fly	X			
		Brann i båt	X			
		Brann i bygg og anlegg		X		
	Eksplosjon	Eksplosjon i industri	X			
		Eksplosjon i tankanlegg	X			
		Eksplosjon i fyrverkeri- el. eksplosivlager	X			
	Svikt i kritiske samfunns-funksjoner	Dambrudd	X			
		Forurensning av drikkevann			X	
		Bortfall av energiforsyning	X			
		Bortfall av telekom/IKT	X			
		Svikt i vannforsyning	X			
Svikt i avløps- og overvannshåndtering		X				
Svikt i fremkommelighet		X				
Annet	Svikt i nød- og redningstjenesten	X				
	Beskriv: Snøskuterulykke		X			

## Nordmo-Solberg – Smørfjord

Dagens planformål: LNF med avmerket masseuttak  
 Dagens arealbruk:  
 Gjeldende plan: Kommuneplanens arealdel 2000  
 Foreslått formål:  
 Arealstørrelse:  
 Forslagsstiller: Porsanger kommune

Beskrivelse:  
 Boliger: 17  
 Fritidsboliger: 11  
 Næring:  
 Landbruk (i drift):



Tema	Konsekvens	Forklaring
Forurensning og støy		Ikke vesentlige støykilder. Ikke registrert grunnforurensning eller kjennskap til forurensningskilde.
Naturmangfold		Ingen registrerte naturverdier i området. Ikke behov for ytterligere kartlegging.
Landskap, byggeskikk og estetikk		
Transportbehov		
Teknisk infrastruktur		
Samisk natur- og kulturgrunnlag (unntatt reindrift)		
Jordbruk og sikring av jordressurser		
Reindrift		
Naturressurser		
Kulturminner og kulturmiljø		
Nærmiljø, grønnstruktur og friluftsliv		
Befolkningsutvikling og tjenestebehov		
Samfunnssikkerhet, risiko og sårbarhet		Trafikkarfarlige omgivelser og farlige avkjørsler.

Samlet vurdering og alternativer:

### Konklusjon:

Nye fritidsboliger kan tillates som fortetting på egnete områder. Ingen nye boliger tillates. Bruksendring til fritidsbolig tillates.

Vedlegg - Konsekvensutredninger – enkeltområder

Nordmo-Solberg – Smørfjord

Mulig uønsket hendelse			Prioritert			Risiko
			Nei	Ja	Rep	
Naturhendelser	Ekstremvær	Storm og orkan	X			
		Lyn og torden	X			
		Ekstrem nedbør vinter	X			
		Ekstrem nedbør sommer	X			
	Flom	Stormflo	X			
		Flom store vassdrag	X			
		Flom i mindre vassdrag			X	
		Urban flom og overvann	X			
		Erosjon	X			
	Skred	Kvikkleire			X	
		Steinskred	X			
		Jordskred	X			
		Snøskred	X			
Fjellskred (flodbølge)		X				
Skog- og lyngbrann	Skog- og lyngbrann	X				
Andre uønskede hendelser	Ulykke transport-middel	Trafikkulykke fotgjenger		X		
		Trafikkulykke kjørende		X		
		Båthavari (småbåter)	X			
		Skipshavari	X			
		Flyulykke (helikopter/småfly)	X			
		Flyulykke (store fly, passasjerfly)	X			
	Næring og industri	Utslipp av farlige stoffer	X			
		Akutt forurensning	X			
		Grunnforurensning	X			
	Brann	Brann i industri	X			
		Brann i tunell	X			
		Brann i fly	X			
		Brann i båt	X			
		Brann i bygg og anlegg		X		
	Eksplosjon	Eksplosjon i industri	X			
		Eksplosjon i tankanlegg	X			
		Eksplosjon i fyrverkeri- el. eksplosivlager	X			
	Svikt i kritiske samfunns-funksjoner	Dambrudd	X			
		Forurensning av drikkevann			X	
		Bortfall av energiforsyning	X			
Bortfall av telekom/IKT		X				
Svikt i vannforsyning		X				
Svikt i avløps- og overvannshåndtering		X				
Svikt i fremkommelighet		X				
Svikt i nød- og redningstjenesten	X					
Annet	Beskriv: Snøskuterulykke		X			

## Solbakken – Smørfjord

Dagens planformål: LNF med avmerket masseuttak  
 Dagens arealbruk:  
 Gjeldende plan: Kommuneplanens arealdel 2000  
 Foreslått formål:  
 Arealstørrelse:  
 Forslagsstiller: Porsanger kommune



Beskrivelse:  
 Boliger: 11  
 Fritidsboliger: 6  
 Næring:  
 Landbruk (i drift):

Tema	Konsekvens	Forklaring
Forurensning og støy		Ikke vesentlige støykilder. Ikke registrert grunnforurensning eller kjennskap til forurensningskilde.
Naturmangfold		Ingen registrerte naturverdier i området. Ikke behov for ytterligere kartlegging.
Landskap, byggeskikk og estetikk		
Transportbehov		
Teknisk infrastruktur		
Samisk natur- og kulturgrunnlag (unntatt reindrift)		
Jordbruk og sikring av jordressurser		
Reindrift		
Naturressurser		
Kulturminner og kulturmiljø		
Nærmiljø, grønnstruktur og friluftsliv		
Befolkningsutvikling og tjenestebehov		
Samfunnsikkerhet, risiko og sårbarhet		Trafikksfarlige omgivelser og farlige avkjørsler.

Samlet vurdering og alternativer: Nytt planformål stadfester dagens etablerte arealbruk og åpner opp for enkelte mindre nye tiltak på eksisterende bebygde eiendommer innenfor nærmere angitte rammer. Det åpnes også opp for etablering av noen nye enheter. Nye enheter vil kun gjennomføres som fortetting innenfor eksisterende bebyggelse hensynet til naturmangfold, landbruk, reindrift eller andre forhold vil ikke påvirkes negativt. Dette sikres gjennom bestemmelser om omfang, utforming og lokalisering av tiltak. Samlet vurderes det at endringen i arealformål ikke åpner for vesentlig ny bebyggelse som medfører stor endring av dagens situasjon og ytterligere påvirkning på utredningstema. Det vurderes at endring ikke medfører vesentlig negative konsekvenser. Viktige hensyn og krav (eks. sikker byggegrunn, andre tekniske krav, kulturminner mm.) ivaretas i byggesak. I enkelte grensetilfeller vil det kunne være aktuelt å innhente uttalelser fra berørte fagmyndigheter og eventuelt gjennomføre dispensasjonsbehandling.

### Konklusjon:

Nye fritidsboliger kan tillates som fortetting på egnete områder. Ingen nye boliger tillates. Bruksendring til fritidsbolig tillates.

Vedlegg - Konsekvensutredninger – enkeltområder

Solbakken – Smørfjord

Mulig uønsket hendelse			Prioritert			Risiko
			Nei	Ja	Rep	
Naturhendelser	Ekstremvær	Storm og orkan	X			
		Lyn og torden	X			
		Ekstrem nedbør vinter	X			
		Ekstrem nedbør sommer	X			
	Flom	Stormflo	X			
		Flom store vassdrag	X			
		Flom i mindre vassdrag			X	
		Urban flom og overvann	X			
		Erosjon	X			
	Skred	Kvikkleire			X	
		Steinskred	X			
		Jordskred	X			
		Snøskred	X			
Fjellskred (flodbølge)		X				
Skog- og lyngbrann	Skog- og lyngbrann	X				
Andre uønskede hendelser	Ulykke transport-middel	Trafikkulykke fotgjenger		X		
		Trafikkulykke kjørende		X		
		Båthavari (småbåter)	X			
		Skipshavari	X			
		Flyulykke (helikopter/småfly)	X			
		Flyulykke (store fly, passasjerfly)	X			
	Næring og industri	Utslipp av farlige stoffer	X			
		Akutt forurensning	X			
		Grunnforurensning	X			
	Brann	Brann i industri	X			
		Brann i tunell	X			
		Brann i fly	X			
		Brann i båt	X			
		Brann i bygg og anlegg		X		
	Eksplosjon	Eksplosjon i industri	X			
		Eksplosjon i tankanlegg	X			
		Eksplosjon i fyrverkeri- el. eksplosivlager	X			
	Svikt i kritiske samfunns-funksjoner	Dambrudd	X			
		Forurensning av drikkevann			X	
		Bortfall av energiforsyning	X			
Bortfall av telekom/IKT		X				
Svikt i vannforsyning		X				
Svikt i avløps- og overvannshåndtering		X				
Svikt i fremkommelighet		X				
Svikt i nød- og redningstjenesten	X					
Annet	Beskriv: Snøskuterulykke		X			

## Fagerfjell – Smørfjord

Dagens planformål: LNF med avmerket masseuttak  
 Dagens arealbruk:  
 Gjeldende plan: Kommuneplanens arealdel 2000  
 Foreslått formål:  
 Arealstørrelse:  
 Forslagsstiller: Porsanger kommune

Beskrivelse:  
 Boliger:  
 Fritidsboliger:  
 Næring:  
 Landbruk (i drift):



Tema	Konsekvens	Forklaring
Forurensning og støy		Ikke vesentlige støykilder. Ikke registrert grunnforurensning eller kjennskap til forurensningskilde.
Naturmangfold		Ingen registrerte naturverdier i området. Ikke behov for ytterligere kartlegging.
Landskap, byggeskikk og estetikk		
Transportbehov		
Teknisk infrastruktur		
Samisk natur- og kulturgrunnlag (unntatt reindrift)		
Jordbruk og sikring av jordressurser		
Reindrift		
Naturressurser		
Kulturminner og kulturmiljø		
Nærmiljø, grønnstruktur og friluftsliv		
Befolkningsutvikling og tjenestebehov		
Samfunnssikkerhet, risiko og sårbarhet		Trafikksfarlige omgivelser og farlige avkjørsler. Mulig snøskredfare i deler av området.

Samlet vurdering og alternativer: Nytt planformål stadfester dagens etablerte arealbruk og åpner opp for enkelte mindre nye tiltak innenfor nærmere angitte rammer. Samlet ingen vesentlig ny bebyggelse som medfører stor endring av dagens situasjon og ytterligere påvirkning på utredningstema. Tiltak som medfører endring av trafikkforhold kan medføre krav om trafiksikkerhetstiltak. Det vurderes at endring ikke medfører vesentlig negative konsekvenser. Viktige hensyn og krav (eks. sikker byggegrunn, andre tekniske krav, kulturminner mm.) ivaretas i byggesak.

**Konklusjon:**  
 Ingen nye enheter tillates. Bruksendring fra bolig til fritidsbolig tillates.

Fagerfjell – Smørfjord

Mulig uønsket hendelse			Prioritert			Risiko
			Nei	Ja	Rep	
Naturhendelser	Ekstremvær	Storm og orkan	X			
		Lyn og torden	X			
		Ekstrem nedbør vinter	X			
		Ekstrem nedbør sommer	X			
	Flom	Stormflo	X			
		Flom store vassdrag	X			
		Flom i mindre vassdrag			X	
		Urban flom og overvann	X			
		Erosjon	X			
	Skred	Kvikkleire			X	
		Steinskred	X			
		Jordskred	X			
		Snøskred		X		
		Fjellskred (flodbølge)	X			
Skog- og lyngbrann	Skog- og lyngbrann	X				
Andre uønskede hendelser	Ulykke transport-middel	Trafikkulykke fotgjenger		X		
		Trafikkulykke kjørende		X		
		Båthavari (småbåter)	X			
		Skipshavari	X			
		Flyulykke (helikopter/småfly)	X			
		Flyulykke (store fly, passasjerfly)	X			
	Næring og industri	Utslipp av farlige stoffer	X			
		Akutt forurensning	X			
		Grunnforurensning	X			
	Brann	Brann i industri	X			
		Brann i tunell	X			
		Brann i fly	X			
		Brann i båt	X			
		Brann i bygg og anlegg		X		
	Eksplosjon	Eksplosjon i industri	X			
		Eksplosjon i tankanlegg	X			
		Eksplosjon i fyrverkeri- el. eksplosivlager	X			
	Svikt i kritiske samfunns-funksjoner	Dambrudd	X			
		Forurensning av drikkevann			X	
		Bortfall av energiforsyning	X			
		Bortfall av telekom/IKT	X			
Svikt i vannforsyning		X				
Svikt i avløps- og overvannshåndtering		X				
Svikt i fremkommelighet		X				
Svikt i nød- og redningstjenesten	X					
Annet	Beskriv: Snøskuterulykke		X			



## Smørfjordelva

Dagens planformål: LNF med avmerket masseuttak  
 Dagens arealbruk:  
 Gjeldende plan: Kommuneplanens arealdel 2000  
 Foreslått formål:  
 Arealstørrelse:  
 Forslagsstiller: Porsanger kommune



Beskrivelse:  
 Boliger: 4 (reindrift)  
 Fritidsboliger: 6  
 Næring:  
 Landbruk (i drift):

Tema	Konsekvens	Forklaring
Forurensning og støy		Ikke vesentlige støykilder. Ikke registrert grunnforurensning eller kjennskap til forurensningskilde.
Naturmangfold		Ingen registrerte naturverdier i området. Ikke behov for ytterligere kartlegging.
Landskap, byggeskikk og estetikk		
Transportbehov		
Teknisk infrastruktur		
Samisk natur- og kulturgrunnlag (unntatt reindrift)		
Jordbruk og sikring av jordressurser		
Reindrift		
Naturressurser		
Kulturminner og kulturmiljø		
Nærmiljø, grønnstruktur og friluftsliv		
Befolkningsutvikling og tjenestebehov		
Samfunnsikkerhet, risiko og sårbarhet		Farlige avkjørsler.

Samlet vurdering og alternativer: Nytt planformål stadfester dagens etablerte arealbruk og åpner opp for enkelte mindre nye tiltak innenfor nærmere angitte rammer. Samlet ingen vesentlig ny bebyggelse som medfører stor endring av dagens situasjon og ytterligere påvirkning på utredningstema. Tiltak som medfører endring av trafikkforhold kan medføre krav om utbedring av avkjørsler. Det vurderes at endring ikke medfører vesentlig negative konsekvenser. Viktige hensyn og krav (eks. sikker byggegrunn, andre tekniske krav, kulturminner mm.) ivaretas i byggesak.

Konklusjon:  
 Ingen nye enheter tillates annet enn reindrift.

Vedlegg - Konsekvensutredninger – enkeltområder

Smørfjordelva

Mulig uønsket hendelse			Prioritert			Risiko
			Nei	Ja	Rep	
Naturhendelser	Ekstremvær	Storm og orkan	X			
		Lyn og torden	X			
		Ekstrem nedbør vinter	X			
		Ekstrem nedbør sommer	X			
	Flom	Stormflo	X			
		Flom store vassdrag	X			
		Flom i mindre vassdrag			X	
		Urban flom og overvann	X			
		Erosjon	X			
	Skred	Kvikkleire			X	
		Steinskred	X			
		Jordskred	X			
		Snøskred	X			
		Fjellskred (flodbølge)	X			
Skog- og lyngbrann	Skog- og lyngbrann	X				
Andre uønskede hendelser	Ulykke transport-middel	Trafikkulykke fotgjenger		X		
		Trafikkulykke kjørende		X		
		Båthavari (småbåter)	X			
		Skipshavari	X			
		Flyulykke (helikopter/småfly)	X			
		Flyulykke (store fly, passasjerfly)	X			
	Næring og industri	Utslipp av farlige stoffer	X			
		Akutt forurensning	X			
		Grunnforurensning	X			
	Brann	Brann i industri	X			
		Brann i tunell	X			
		Brann i fly	X			
		Brann i båt	X			
		Brann i bygg og anlegg		X		
	Eksplosjon	Eksplosjon i industri	X			
		Eksplosjon i tankanlegg	X			
		Eksplosjon i fyrverkeri- el. eksplosivlager	X			
	Svikt i kritiske samfunns-funksjoner	Dambrudd	X			
		Forurensning av drikkevann			X	
		Bortfall av energiforsyning	X			
		Bortfall av telekom/IKT	X			
Svikt i vannforsyning		X				
Svikt i avløps- og overvannshåndtering		X				
Svikt i fremkommelighet		X				
Svikt i nød- og redningstjenesten	X					
Annet	Beskriv: Snøskuterulykke		X			

## Bringneshalsen

Dagens planformål:		
Dagens arealbruk:	LNF med avmerket masseuttak	
Gjeldende plan:		
Foreslått formål:	Kommuneplanens arealdel 2000	
Arealstørrelse:		
Forslagsstiller:	Porsanger kommune	
Beskrivelse:		
Boliger:	7	
Fritidsboliger:	2	
Næring:		
Landbruk (i drift):		

Tema	Konsekvens	Forklaring
Forurensning og støy		Ikke vesentlige støykilder. Ikke registrert grunnforurensning eller kjennskap til forurensningskilde.
Naturmangfold		Noen registrerte naturverdier i området. Plantiltaket medfører ikke ytterligere påvirkning.
Landskap, byggeskikk og estetikk		
Transportbehov		
Teknisk infrastruktur		
Samisk natur- og kulturgrunnlag (unntatt reindrift)		En viss endret stedsidentitet med økt andel fritidsboliger. Kommunal eiendom og Fefo
Jordbruk og sikring av jordressurser		
Reindrift		
Naturressurser		
Kulturminner og kulturmiljø		
Nærmiljø, grønnstruktur og friluftsliv		
Befolkningsutvikling og tjenestebehov		
Samfunnssikkerhet, risiko og sårbarhet		Mulighet for marin leire og trafikkfarlige omgivelser.

Samlet vurdering og alternativer: Nytt planformål stadfester dagens etablerte arealbruk og åpner opp for enkelte mindre nye tiltak på eksisterende bebygde eiendommer innenfor nærmere angitte rammer. Det åpnes også opp for etablering av noen nye enheter. Nye enheter vil kun gjennomføres som foretting innenfor eksisterende bebyggelse hensynet til naturmangfold, landbruk, reindrift eller andre forhold vil ikke påvirkes negativt. Dette sikres gjennom bestemmelser om omfang, utforming og lokalisering av tiltak. Samlet vurderes det at endringen i arealformål ikke åpner for vesentlig ny bebyggelse som medfører stor endring av dagens situasjon og ytterligere påvirkning på utredningstema. Det vurderes at endring ikke medfører vesentlig negative konsekvenser. Viktige hensyn og krav (eks. sikker byggegrunn, andre tekniske krav, kulturminner mm.) ivaretas i byggesak. I enkelte grensetilfeller vil det kunne være aktuelt å innhente uttalelser fra berørte fagmyndigheter og eventuelt gjennomføre dispensasjonsbehandling.

**Konklusjon:**  
Ny bolig/eller fritidsbebyggelse kan tillates som foretting.

Vedlegg - Konsekvensutredninger – enkeltområder

Bringneshalsen

Mulig uønsket hendelse			Prioritert			Risiko
			Nei	Ja	Rep	
Naturhendelser	Ekstremvær	Storm og orkan	X			
		Lyn og torden	X			
		Ekstrem nedbør vinter	X			
		Ekstrem nedbør sommer	X			
	Flom	Stormflo	X			
		Flom store vassdrag	X			
		Flom i mindre vassdrag			X	
		Urban flom og overvann	X			
		Erosjon	X			
	Skred	Kvikkleire			X	
		Steinskred	X			
		Jordskred	X			
		Snøskred	X			
Fjellskred (flodbølge)		X				
Skog- og lyngbrann	Skog- og lyngbrann	X				
Andre uønskede hendelser	Ulykke transport-middel	Trafikkulykke fotgjenger		X		
		Trafikkulykke kjørende		X		
		Båthavari (småbåter)	X			
		Skipshavari	X			
		Flyulykke (helikopter/småfly)	X			
		Flyulykke (store fly, passasjerfly)	X			
	Næring og industri	Utslipp av farlige stoffer	X			
		Akutt forurensning	X			
		Grunnforurensning	X			
	Brann	Brann i industri	X			
		Brann i tunell	X			
		Brann i fly	X			
		Brann i båt	X			
		Brann i bygg og anlegg		X		
	Eksplosjon	Eksplosjon i industri	X			
		Eksplosjon i tankanlegg	X			
		Eksplosjon i fyrverkeri- el. eksplosivlager	X			
	Svikt i kritiske samfunns-funksjoner	Dambrudd	X			
		Forurensning av drikkevann			X	
		Bortfall av energiforsyning	X			
Bortfall av telekom/IKT		X				
Svikt i vannforsyning		X				
Svikt i avløps- og overvannshåndtering		X				
Svikt i fremkommelighet		X				
Svikt i nød- og redningstjenesten	X					
Annet	Beskriv: Snøskuterulykke		X			

## Eidsgard – Smørfjord

Dagens planformål: LNF med avmerket masseuttak  
 Dagens arealbruk:  
 Gjeldende plan: Kommuneplanens arealdel 2000  
 Foreslått formål:  
 Arealstørrelse:  
 Forslagsstiller: Porsanger kommune

Beskrivelse:  
 Boliger:  
 Fritidsboliger: 5  
 Næring:  
 Landbruk (i drift):



Tema	Konsekvens	Forklaring
Forurensning og støy		Ikke vesentlige støykilder. Tidligere avfalls plass øst for området vurderes ikke vesentlig risiko.
Naturmangfold		Ingen registrerte naturverdier i området. Ikke behov for ytterligere kartlegging.
Landskap, byggeskikk og estetikk		
Transportbehov		
Teknisk infrastruktur		
Samisk natur- og kulturgrunnlag (unntatt reindrift)		
Jordbruk og sikring av jordressurser		
Reindrift		
Naturressurser		
Kulturminner og kulturmiljø		
Nærmiljø, grønnstruktur og friluftsliv		
Befolkningsutvikling og tjenestebehov		
Samfunnssikkerhet, risiko og sårbarhet		

Samlet vurdering og alternativer: Nytt planformål stadfester dagens etablerte arealbruk og åpner opp for enkelte mindre nye tiltak innenfor nærmere angitte rammer. Samlet ingen vesentlig ny bebyggelse som medfører stor endring av dagens situasjon og ytterligere påvirkning på utredningstema. Det vurderes at endring ikke medfører vesentlig negative konsekvenser. Viktige hensyn og krav (eks. sikker byggegrunn, andre tekniske krav, kulturminner mm.) ivaretas i byggesak.

**Konklusjon:**  
 Ingen nye enheter tillates.

Vedlegg - Konsekvensutredninger – enkeltområder

Eidsgard – Smørfjord

Mulig uønsket hendelse			Prioritert			Risiko
			Nei	Ja	Rep	
Naturhendelser	Ekstremvær	Storm og orkan	X			
		Lyn og torden	X			
		Ekstrem nedbør vinter	X			
		Ekstrem nedbør sommer	X			
	Flom	Stormflo	X			
		Flom store vassdrag	X			
		Flom i mindre vassdrag			X	
		Urban flom og overvann	X			
		Erosjon	X			
	Skred	Kvikkleire			X	
		Steinskred	X			
		Jordskred	X			
		Snøskred	X			
Fjellskred (flodbølge)		X				
Skog- og lyngbrann	Skog- og lyngbrann	X				
Andre uønskede hendelser	Ulykke transport-middel	Trafikkulykke fotgjenger		X		
		Trafikkulykke kjørende		X		
		Båthavari (småbåter)	X			
		Skipshavari	X			
		Flyulykke (helikopter/småfly)	X			
		Flyulykke (store fly, passasjerfly)	X			
	Næring og industri	Utslipp av farlige stoffer	X			
		Akutt forurensning	X			
		Grunnforurensning	X			
	Brann	Brann i industri	X			
		Brann i tunell	X			
		Brann i fly	X			
		Brann i båt	X			
		Brann i bygg og anlegg		X		
	Eksplosjon	Eksplosjon i industri	X			
		Eksplosjon i tankanlegg	X			
		Eksplosjon i fyrverkeri- el. eksplosivlager	X			
	Svikt i kritiske samfunns-funksjoner	Dambrudd	X			
		Forurensning av drikkevann			X	
		Bortfall av energiforsyning	X			
Bortfall av telekom/IKT		X				
Svikt i vannforsyning		X				
Svikt i avløps- og overvannshåndtering		X				
Svikt i fremkommelighet		X				
Svikt i nød- og redningstjenesten	X					
Annet	Beskriv: Snøskuterulykke		X			

## Skadjanjárga – Russenes

Dagens planformål: LNF med avmerket masseuttak  
 Dagens arealbruk:  
 Gjeldende plan: Kommuneplanens arealdel 2000  
 Foreslått formål:  
 Arealstørrelse:  
 Forslagsstiller: Porsanger kommune

Beskrivelse:  
 Boliger: 1  
 Fritidsboliger: 1  
 Næring:  
 Landbruk (i drift):



Tema	Konsekvens	Forklaring
Forurensning og støy		Ikke vesentlige støykilder. Ikke registrert grunnforurensning eller kjennskap til forurensningskilde.
Naturmangfold		Ingen registrerte naturverdier i området. Ikke behov for ytterligere kartlegging.
Landskap, byggeskikk og estetikk		
Transportbehov		
Teknisk infrastruktur		
Samisk natur- og kulturgrunnlag (unntatt reindrift)		
Jordbruk og sikring av jordressurser		
Reindrift		
Naturressurser		
Kulturminner og kulturmiljø		
Nærmiljø, grønnstruktur og friluftsliv		
Befolkningsutvikling og tjenestebehov		
Samfunnssikkerhet, risiko og sårbarhet		Trafikkfarlige omgivelser

Samlet vurdering og alternativer: Nytt planformål stadfester dagens etablerte arealbruk og åpner opp for enkelte mindre nye tiltak innenfor nærmere angitte rammer. Samlet ingen vesentlig ny bebyggelse som medfører stor endring av dagens situasjon og ytterligere påvirkning på utredningstema. Tiltak som medfører endring av trafikkforhold kan medføre krav om trafiksikkerhetstiltak. Det vurderes at endring ikke medfører vesentlig negative konsekvenser. Viktige hensyn og krav (eks. sikker byggegrunn, andre tekniske krav, kulturminner mm.) ivaretas i byggesak.

Konklusjon:  
 Ingen nye enheter tillates.

Vedlegg - Konsekvensutredninger – enkeltområder

Skadjanjárga – Russenes

Mulig uønsket hendelse			Prioritert			Risiko
			Nei	Ja	Rep	
Naturhendelser	Ekstremvær	Storm og orkan	X			
		Lyn og torden	X			
		Ekstrem nedbør vinter	X			
		Ekstrem nedbør sommer	X			
	Flom	Stormflo	X			
		Flom store vassdrag	X			
		Flom i mindre vassdrag			X	
		Urban flom og overvann	X			
		Erosjon	X			
	Skred	Kvikkleire			X	
		Steinskred	X			
		Jordskred	X			
		Snøskred	X			
Fjellskred (flodbølge)		X				
Skog- og lyngbrann	Skog- og lyngbrann	X				
Andre uønskede hendelser	Ulykke transport-middel	Trafikkulykke fotgjenger		X		
		Trafikkulykke kjørende		X		
		Båthavari (småbåter)	X			
		Skipshavari	X			
		Flyulykke (helikopter/småfly)	X			
		Flyulykke (store fly, passasjerfly)	X			
	Næring og industri	Utslipp av farlige stoffer	X			
		Akutt forurensning	X			
		Grunnforurensning	X			
	Brann	Brann i industri	X			
		Brann i tunell	X			
		Brann i fly	X			
		Brann i båt	X			
		Brann i bygg og anlegg		X		
	Eksplosjon	Eksplosjon i industri	X			
		Eksplosjon i tankanlegg	X			
		Eksplosjon i fyrverkeri- el. eksplosivlager	X			
	Svikt i kritiske samfunns-funksjoner	Dambrudd	X			
		Forurensning av drikkevann			X	
		Bortfall av energiforsyning	X			
Bortfall av telekom/IKT		X				
Svikt i vannforsyning		X				
Svikt i avløps- og overvannshåndtering		X				
Svikt i fremkommelighet		X				
Svikt i nød- og redningstjenesten	X					
Annet	Beskriv: Snøskuterulykke		X			



## Øverland - Djupbukta

Dagens planformål: LNF med avmerket masseuttak  
 Dagens arealbruk:  
 Gjeldende plan: Kommuneplanens arealdel 2000  
 Foreslått formål:  
 Arealstørrelse:  
 Forslagsstiller: Porsanger kommune

Beskrivelse:  
 Boliger: 1  
 Fritidsboliger: 2  
 Næring:  
 Landbruk (i drift):



Tema	Konsekvens	Forklaring
Forurensning og støy		Ikke vesentlige støykilder. Ikke registrert grunnforurensning eller kjennskap til forurensningskilde.
Naturmangfold		Ingen registrerte naturverdier i området. Ikke behov for ytterligere kartlegging.
Landskap, byggeskikk og estetikk		
Transportbehov		
Teknisk infrastruktur		
Samisk natur- og kulturgrunnlag (unntatt reindrift)		
Jordbruk og sikring av jordressurser		
Reindrift		
Naturressurser		
Kulturminner og kulturmiljø		
Nærmiljø, grønnstruktur og friluftsliv		
Befolkningsutvikling og tjenestebehov		
Samfunnssikkerhet, risiko og sårbarhet		Trafikkarfarlige omgivelser

Samlet vurdering og alternativer: Nytt planformål stadfester dagens etablerte arealbruk og åpner opp for enkelte mindre nye tiltak på eksisterende bebygde eiendommer innenfor nærmere angitte rammer. Det åpnes også opp for etablering av noen nye enheter. Nye enheter vil kun gjennomføres som fortetting innenfor eksisterende bebyggelse hensynet til naturmangfold, landbruk, reindrift eller andre forhold vil ikke påvirkes negativt. Dette sikres gjennom bestemmelser om omfang, utforming og lokalisering av tiltak. Samlet vurderes det at endringen i arealformål ikke åpner for vesentlig ny bebyggelse som medfører stor endring av dagens situasjon og ytterligere påvirkning på utredningstema. Det vurderes at endring ikke medfører vesentlig negative konsekvenser. Viktige hensyn og krav (eks. sikker byggegrunn, andre tekniske krav, kulturminner mm.) ivaretas i byggesak. I enkelte grensetilfeller vil det kunne være aktuelt å innhente uttalelser fra berørte fagmyndigheter og eventuelt gjennomføre dispensasjonsbehandling.

### Konklusjon:

Fåttall nye fritidsboliger tillates ved fradelte tomter. Bruksendring fra bolig til næring /fritidsbolig tillates.

Vedlegg - Konsekvensutredninger – enkeltområder

Øverland - Djupbukta

Mulig uønsket hendelse			Prioritert			Risiko
			Nei	Ja	Rep	
Naturhendelser	Ekstremvær	Storm og orkan	X			
		Lyn og torden	X			
		Ekstrem nedbør vinter	X			
		Ekstrem nedbør sommer	X			
	Flom	Stormflo	X			
		Flom store vassdrag	X			
		Flom i mindre vassdrag			X	
		Urban flom og overvann	X			
		Erosjon	X			
	Skred	Kvikkleire			X	
		Steinskred	X			
		Jordskred	X			
		Snøskred	X			
Fjellskred (flodbølge)		X				
Skog- og lyngbrann	Skog- og lyngbrann	X				
Andre uønskede hendelser	Ulykke transport-middel	Trafikkulykke fotgjenger		X		
		Trafikkulykke kjørende		X		
		Båthavari (småbåter)	X			
		Skipshavari	X			
		Flyulykke (helikopter/småfly)	X			
		Flyulykke (store fly, passasjerfly)	X			
	Næring og industri	Utslipp av farlige stoffer	X			
		Akutt forurensning	X			
		Grunnforurensning	X			
	Brann	Brann i industri	X			
		Brann i tunell	X			
		Brann i fly	X			
		Brann i båt	X			
		Brann i bygg og anlegg		X		
	Eksplosjon	Eksplosjon i industri	X			
		Eksplosjon i tankanlegg	X			
		Eksplosjon i fyrverkeri- el. eksplosivlager	X			
	Svikt i kritiske samfunns-funksjoner	Dambrudd	X			
		Forurensning av drikkevann			X	
		Bortfall av energiforsyning	X			
Bortfall av telekom/IKT		X				
Svikt i vannforsyning		X				
Svikt i avløps- og overvannshåndtering		X				
Svikt i fremkommelighet		X				
Svikt i nød- og redningstjenesten	X					
Annet	Beskriv: Snøskuterulykke		X			

## Russenes

Dagens planformål: LNF med avmerket masseuttak  
 Dagens arealbruk:  
 Gjeldende plan: Kommuneplanens arealdel 2000  
 Foreslått formål:  
 Arealstørrelse:  
 Forslagsstiller: Porsanger kommune



Beskrivelse:  
 Boliger: 9  
 Fritidsboliger: 9  
 Næring:  
 Landbruk (i drift):

Tema	Konsekvens	Forklaring
Forurensning og støy		Ikke vesentlige støykilder. Ikke registrert grunnforurensning eller kjennskap til forurensningskilde.
Naturmangfold		Flere registrerte naturverdier i området. Plantiltaket medfører ikke ytterligere påvirkning.
Landskap, byggeskikk og estetikk		
Transportbehov		
Teknisk infrastruktur		
Samisk natur- og kulturgrunnlag (unntatt reindrift)		
Jordbruk og sikring av jordressurser		
Reindrift		
Naturressurser		
Kulturminner og kulturmiljø		
Nærmiljø, grønnstruktur og friluftsliv		
Befolkningsutvikling og tjenestebehov		
Samfunnsikkerhet, risiko og sårbarhet		Trafikkarfarlige omgivelser

Samlet vurdering og alternativer: Nytt planformål stadfester dagens etablerte arealbruk og åpner opp for enkelte mindre nye tiltak på eksisterende bebygde eiendommer innenfor nærmere angitte rammer. Det åpnes også opp for etablering av noen nye enheter. Nye enheter vil kun gjennomføres som fortetting innenfor eksisterende bebyggelse hensynet til naturmangfold, landbruk, reindrift eller andre forhold vil ikke påvirkes negativt. Dette sikres gjennom bestemmelser om omfang, utforming og lokalisering av tiltak. Samlet vurderes det at endringen i arealformål ikke åpner for vesentlig ny bebyggelse som medfører stor endring av dagens situasjon og ytterligere påvirkning på utredningstema. Det vurderes at endring ikke medfører vesentlig negative konsekvenser. Viktige hensyn og krav (eks. sikker byggegrunn, andre tekniske krav, kulturminner mm.) ivaretas i byggesak. I enkelte grensetilfeller vil det kunne være aktuelt å innhente uttalelser fra berørte fagmyndigheter og eventuelt gjennomføre dispensasjonsbehandling.

Konklusjon:  
 Fåttall nye enheter kan tillates som fortetting forutsatt vilkår

Vedlegg - Konsekvensutredninger – enkeltområder

Russenes

Mulig uønsket hendelse			Prioritert			Risiko
			Nei	Ja	Rep	
Naturhendelser	Ekstremvær	Storm og orkan	X			
		Lyn og torden	X			
		Ekstrem nedbør vinter	X			
		Ekstrem nedbør sommer	X			
	Flom	Stormflo	X			
		Flom store vassdrag	X			
		Flom i mindre vassdrag			X	
		Urban flom og overvann	X			
		Erosjon	X			
	Skred	Kvikkleire			X	
		Steinskred	X			
		Jordskred	X			
		Snøskred	X			
Fjellskred (flodbølge)		X				
Skog- og lyngbrann	Skog- og lyngbrann	X				
Andre uønskede hendelser	Ulykke transport-middel	Trafikkulykke fotgjenger		X		
		Trafikkulykke kjørende		X		
		Båthavari (småbåter)	X			
		Skipshavari	X			
		Flyulykke (helikopter/småfly)	X			
		Flyulykke (store fly, passasjerfly)	X			
	Næring og industri	Utslipp av farlige stoffer	X			
		Akutt forurensning	X			
		Grunnforurensning	X			
	Brann	Brann i industri	X			
		Brann i tunell	X			
		Brann i fly	X			
		Brann i båt	X			
		Brann i bygg og anlegg		X		
	Eksplosjon	Eksplosjon i industri	X			
		Eksplosjon i tankanlegg	X			
		Eksplosjon i fyrverkeri- el. eksplosivlager	X			
	Svikt i kritiske samfunns-funksjoner	Dambrudd	X			
		Forurensning av drikkevann			X	
		Bortfall av energiforsyning	X			
Bortfall av telekom/IKT		X				
Svikt i vannforsyning		X				
Svikt i avløps- og overvannshåndtering		X				
Svikt i fremkommelighet		X				
Svikt i nød- og redningstjenesten	X					
Annet	Beskriv: Snøskuterulykke		X			

## Russenes havn

Dagens planformål: LNF med avmerket masseuttak  
 Dagens arealbruk:  
 Gjeldende plan: Kommuneplanens arealdel 2000  
 Foreslått formål:  
 Arealstørrelse:  
 Forslagsstiller: Porsanger kommune

Beskrivelse:  
 Boliger: 3  
 Fritidsboliger: 1  
 Næring:  
 Landbruk (i drift):



Tema	Konsekvens	Forklaring
Forurensning og støy		Ikke vesentlige støykilder. Ikke registrert grunnforurensning eller kjennskap til forurensningskilde. Mulig forurensning i sjøbunn ved havneområdet.
Naturmangfold		Ingen registrerte naturverdier i området. Ikke behov for ytterligere kartlegging.
Landskap, byggeskikk og estetikk		
Transportbehov		
Teknisk infrastruktur		
Samisk natur- og kulturgrunnlag (unntatt reindrift)		
Jordbruk og sikring av jordressurser		
Reindrift		
Naturressurser		
Kulturminner og kulturmiljø		
Nærmiljø, grønnstruktur og friluftsliv		
Befolkningsutvikling og tjenestebehov		
Samfunnsikkerhet, risiko og sårbarhet		

Samlet vurdering og alternativer: Nytt planformål stadfester dagens etablerte arealbruk og åpner opp for enkelte mindre nye tiltak på eksisterende bebygde eiendommer innenfor nærmere angitte rammer. Det åpnes også opp for etablering av noen nye enheter. Nye enheter vil kun gjennomføres som fortetting innenfor eksisterende bebyggelse hensynet til naturmangfold, landbruk, reindrift eller andre forhold vil ikke påvirkes negativt. Dette sikres gjennom bestemmelser om omfang, utforming og lokalisering av tiltak. Samlet vurderes det at endringen i arealformål ikke åpner for vesentlig ny bebyggelse som medfører stor endring av dagens situasjon og ytterligere påvirkning på utredningstema. Det vurderes at endring ikke medfører vesentlig negative konsekvenser. Viktige hensyn og krav (eks. sikker byggegrunn, andre tekniske krav, kulturminner mm.) ivaretas i byggesak. I enkelte grensetilfeller vil det kunne være aktuelt å innhente uttalelser fra berørte fagmyndigheter og eventuelt gjennomføre dispensasjonsbehandling.

### Konklusjon:

Nye fritidsboliger kan tillates som fortetting. Nye boliger tillates ikke.

Vedlegg - Konsekvensutredninger – enkeltområder

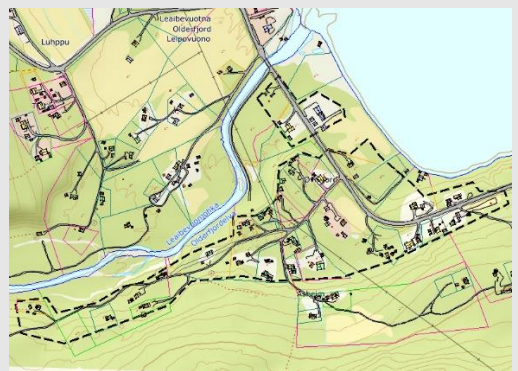
Russenes havn

Mulig uønsket hendelse			Prioritert			Risiko
			Nei	Ja	Rep	
Naturhendelser	Ekstremvær	Storm og orkan	X			
		Lyn og torden	X			
		Ekstrem nedbør vinter	X			
		Ekstrem nedbør sommer	X			
	Flom	Stormflo	X			
		Flom store vassdrag	X			
		Flom i mindre vassdrag			X	
		Urban flom og overvann	X			
		Erosjon	X			
	Skred	Kvikkleire			X	
		Steinskred	X			
		Jordskred	X			
		Snøskred	X			
Fjellskred (flodbølge)		X				
Skog- og lyngbrann	Skog- og lyngbrann	X				
Andre uønskede hendelser	Ulykke transport-middel	Trafikkulykke fotgjenger		X		
		Trafikkulykke kjørende		X		
		Båthavari (småbåter)	X			
		Skipshavari	X			
		Flyulykke (helikopter/småfly)	X			
		Flyulykke (store fly, passasjerfly)	X			
	Næring og industri	Utslipp av farlige stoffer	X			
		Akutt forurensning	X			
		Grunnforurensning	X			
	Brann	Brann i industri	X			
		Brann i tunell	X			
		Brann i fly	X			
		Brann i båt	X			
		Brann i bygg og anlegg		X		
	Eksplosjon	Eksplosjon i industri	X			
		Eksplosjon i tankanlegg	X			
		Eksplosjon i fyrverkeri- el. eksplosivlager	X			
	Svikt i kritiske samfunns-funksjoner	Dambrudd	X			
		Forurensning av drikkevann			X	
		Bortfall av energiforsyning	X			
Bortfall av telekom/IKT		X				
Svikt i vannforsyning		X				
Svikt i avløps- og overvannshåndtering		X				
Svikt i fremkommelighet		X				
Svikt i nød- og redningstjenesten	X					
Annet	Beskriv: Snøskuterulykke		X			

## Olderfjord sør

Dagens planformål: LNF med avmerket masseuttak  
 Dagens arealbruk:  
 Gjeldende plan: Kommuneplanens arealdel 2000  
 Foreslått formål:  
 Arealstørrelse:  
 Forslagsstiller: Porsanger kommune

Beskrivelse:  
 Boliger: 10  
 Fritidsboliger: 16  
 Næring:  
 Landbruk (i drift):



Tema	Konsekvens	Forklaring
Forurensning og støy		Ikke vesentlige støykilder. Ikke registrert grunnforurensning eller kjennskap til forurensningskilde.
Naturmangfold		Ingen registrerte naturverdier i området. Ikke behov for ytterligere kartlegging.
Landskap, byggeskikk og estetikk		
Transportbehov		
Teknisk infrastruktur		
Samisk natur- og kulturgrunnlag (unntatt reindrift)		
Jordbruk og sikring av jordressurser		
Reindrift		
Naturressurser		
Kulturminner og kulturmiljø		
Nærmiljø, grønnstruktur og friluftsliv		
Befolkningsutvikling og tjenestebehov		
Samfunnsikkerhet, risiko og sårbarhet		

Samlet vurdering og alternativer: Nytt planformål stadfester dagens etablerte arealbruk og åpner opp for enkelte mindre nye tiltak på eksisterende bebygde eiendommer innenfor nærmere angitte rammer. Det åpnes også opp for etablering av noen nye enheter. Nye enheter vil kun gjennomføres som fortetting innenfor eksisterende bebyggelse hensynet til naturmangfold, landbruk, reindrift eller andre forhold vil ikke påvirkes negativt. Dette sikres gjennom bestemmelser om omfang, utforming og lokalisering av tiltak. Samlet vurderes det at endringen i arealformål ikke åpner for vesentlig ny bebyggelse som medfører stor endring av dagens situasjon og ytterligere påvirkning på utredningstema. Det vurderes at endring ikke medfører vesentlig negative konsekvenser. Viktige hensyn og krav (eks. sikker byggegrunn, andre tekniske krav, kulturminner mm.) ivaretas i byggesak. I enkelte grensetilfeller vil det kunne være aktuelt å innhente uttalelser fra berørte fagmyndigheter og eventuelt gjennomføre dispensasjonsbehandling.

### Konklusjon:

Nye fritidsboliger og boliger kan tillates som fortetting forutsatt vilkår.

Vedlegg - Konsekvensutredninger – enkeltområder

Olderfjord sør

Mulig uønsket hendelse			Prioritert			Risiko
			Nei	Ja	Rep	
Naturhendelser	Ekstremvær	Storm og orkan	X			
		Lyn og torden	X			
		Ekstrem nedbør vinter	X			
		Ekstrem nedbør sommer	X			
	Flom	Stormflo	X			
		Flom store vassdrag	X			
		Flom i mindre vassdrag			X	
		Urban flom og overvann	X			
		Erosjon	X			
	Skred	Kvikkleire			X	
		Steinskred	X			
		Jordskred	X			
		Snøskred	X			
		Fjellskred (flodbølge)	X			
Skog- og lyngbrann	Skog- og lyngbrann	X				
Andre uønskede hendelser	Ulykke transport-middel	Trafikkulykke fotgjenger		X		
		Trafikkulykke kjørende		X		
		Båthavari (småbåter)	X			
		Skipshavari	X			
		Flyulykke (helikopter/småfly)	X			
		Flyulykke (store fly, passasjerfly)	X			
	Næring og industri	Utslipp av farlige stoffer	X			
		Akutt forurensning	X			
		Grunnforurensning	X			
	Brann	Brann i industri	X			
		Brann i tunell	X			
		Brann i fly	X			
		Brann i båt	X			
		Brann i bygg og anlegg		X		
	Eksplosjon	Eksplosjon i industri	X			
		Eksplosjon i tankanlegg	X			
		Eksplosjon i fyrverkeri- el. eksplosivlager	X			
	Svikt i kritiske samfunns-funksjoner	Dambrudd	X			
		Forurensning av drikkevann			X	
		Bortfall av energiforsyning	X			
Bortfall av telekom/IKT		X				
Svikt i vannforsyning		X				
Svikt i avløps- og overvannshåndtering		X				
Svikt i fremkommelighet		X				
Svikt i nød- og redningstjenesten	X					
Annet	Beskriv: Snøskuterulykke		X			



## Ádjnjárga - Olderfjord

Dagens planformål: LNF med avmerket masseuttak  
 Dagens arealbruk:  
 Gjeldende plan: Kommuneplanens arealdel 2000  
 Foreslått formål:  
 Arealstørrelse:  
 Forslagsstiller: Porsanger kommune

Beskrivelse:  
 Boliger:  
 Fritidsboliger:  
 Næring:  
 Landbruk (i drift):



Tema	Konsekvens	Forklaring
Forurensning og støy		Ikke vesentlige støykilder. Ikke registrert grunnforurensning eller kjennskap til forurensningskilde.
Naturmangfold		Ingen registrerte naturverdier i området. Ikke behov for ytterligere kartlegging.
Landskap, byggeskikk og estetikk		
Transportbehov		
Teknisk infrastruktur		
Samisk natur- og kulturgrunnlag (unntatt reindrift)		
Jordbruk og sikring av jordressurser		
Reindrift		
Naturressurser		
Kulturminner og kulturmiljø		
Nærmiljø, grønnstruktur og friluftsliv		
Befolkningsutvikling og tjenestebehov		
Samfunnsikkerhet, risiko og sårbarhet		Trafikkfarlige omgivelser og avkjørsel.

Samlet vurdering og alternativer: Nytt planformål stadfester dagens etablerte arealbruk og åpner opp for enkelte mindre nye tiltak på eksisterende bebygde eiendommer innenfor nærmere angitte rammer. Det åpnes også opp for etablering av noen nye enheter. Nye enheter vil kun gjennomføres som fortetting innenfor eksisterende bebyggelse hensynet til naturmangfold, landbruk, reindrift eller andre forhold vil ikke påvirkes negativt. Dette sikres gjennom bestemmelser om omfang, utforming og lokalisering av tiltak. Samlet vurderes det at endringen i arealformål ikke åpner for vesentlig ny bebyggelse som medfører stor endring av dagens situasjon og ytterligere påvirkning på utredningstema. Det vurderes at endring ikke medfører vesentlig negative konsekvenser. Viktige hensyn og krav (eks. sikker byggegrunn, andre tekniske krav, kulturminner mm.) ivaretas i byggesak. I enkelte grensetilfeller vil det kunne være aktuelt å innhente uttalelser fra berørte fagmyndigheter og eventuelt gjennomføre dispensasjonsbehandling.

Konklusjon:  
 Ny fritidsbolig kan tillates som fortetting tilknyttet eksisterende.

Ádjnjárga - Olderfjord

Mulig uønsket hendelse			Prioritert			Risiko
			Nei	Ja	Rep	
Naturhendelser	Ekstremvær	Storm og orkan	X			
		Lyn og torden	X			
		Ekstrem nedbør vinter	X			
		Ekstrem nedbør sommer	X			
	Flom	Stormflo	X			
		Flom store vassdrag	X			
		Flom i mindre vassdrag			X	
		Urban flom og overvann	X			
		Erosjon	X			
	Skred	Kvikkleire			X	
		Steinskred	X			
		Jordskred	X			
		Snøskred	X			
Fjellskred (flodbølge)		X				
Skog- og lyngbrann	Skog- og lyngbrann	X				
Andre uønskede hendelser	Ulykke transport-middel	Trafikkulykke fotgjenger		X		
		Trafikkulykke kjørende		X		
		Båthavari (småbåter)	X			
		Skipshavari	X			
		Flyulykke (helikopter/småfly)	X			
		Flyulykke (store fly, passasjerfly)	X			
	Næring og industri	Utslipp av farlige stoffer	X			
		Akutt forurensning	X			
		Grunnforurensning	X			
	Brann	Brann i industri	X			
		Brann i tunell	X			
		Brann i fly	X			
		Brann i båt	X			
		Brann i bygg og anlegg		X		
	Eksplosjon	Eksplosjon i industri	X			
		Eksplosjon i tankanlegg	X			
		Eksplosjon i fyrverkeri- el. eksplosivlager	X			
	Svikt i kritiske samfunns-funksjoner	Dambrudd	X			
		Forurensning av drikkevann			X	
		Bortfall av energiforsyning	X			
Bortfall av telekom/IKT		X				
Svikt i vannforsyning		X				
Svikt i avløps- og overvannshåndtering		X				
Svikt i fremkommelighet		X				
Svikt i nød- og redningstjenesten	X					
Annet	Beskriv: Snøskuterulykke		X			

## Nordli / Øverset - Olderfjord

Dagens planformål: LNF med avmerket masseuttak  
 Dagens arealbruk:  
 Gjeldende plan: Kommuneplanens arealdel 2000  
 Foreslått formål:  
 Arealstørrelse:  
 Forslagsstiller: Porsanger kommune

Beskrivelse:  
 Boliger: 5  
 Fritidsboliger: 16  
 Næring:  
 Landbruk (i drift):



Tema	Konsekvens	Forklaring
Forurensning og støy		Ikke vesentlige støykilder. Ikke registrert grunnforurensning eller kjennskap til forurensningskilde.
Naturmangfold		Ingen registrerte naturverdier i området. Ikke behov for ytterligere kartlegging.
Landskap, byggeskikk og estetikk		
Transportbehov		
Teknisk infrastruktur		
Samisk natur- og kulturgrunnlag (unntatt reindrift)		
Jordbruk og sikring av jordressurser		
Reindrift		
Naturressurser		
Kulturminner og kulturmiljø		
Nærmiljø, grønnstruktur og friluftsliv		
Befolkningsutvikling og tjenestebehov		
Samfunnssikkerhet, risiko og sårbarhet		Trafikkfarlige omgivelser og avkjørsel.

Samlet vurdering og alternativer: Nytt planformål stadfester dagens etablerte arealbruk og åpner opp for enkelte mindre nye tiltak innenfor nærmere angitte rammer. Samlet ingen vesentlig ny bebyggelse som medfører stor endring av dagens situasjon og ytterligere påvirkning på utredningstema. Tiltak som medfører endring av trafikkforhold kan medføre krav om trafiksikkerhetstiltak. Det vurderes at endring ikke medfører vesentlig negative konsekvenser.

Konklusjon:  
 Ingen nye enheter tillates. Bruksendring fra bolig til fritidsbolig tillates.

Vedlegg - Konsekvensutredninger – enkeltområder

Nordli / Øverset - Olderfjord

Mulig uønsket hendelse			Prioritert			Risiko
			Nei	Ja	Rep	
Naturhendelser	Ekstremvær	Storm og orkan	X			
		Lyn og torden	X			
		Ekstrem nedbør vinter	X			
		Ekstrem nedbør sommer	X			
	Flom	Stormflo	X			
		Flom store vassdrag	X			
		Flom i mindre vassdrag			X	
		Urban flom og overvann	X			
		Erosjon	X			
	Skred	Kvikkleire			X	
		Steinskred	X			
		Jordskred	X			
		Snøskred	X			
Fjellskred (flodbølge)		X				
Skog- og lyngbrann	Skog- og lyngbrann	X				
Andre uønskede hendelser	Ulykke transport-middel	Trafikkulykke fotgjenger		X		
		Trafikkulykke kjørende		X		
		Båthavari (småbåter)	X			
		Skipshavari	X			
		Flyulykke (helikopter/småfly)	X			
		Flyulykke (store fly, passasjerfly)	X			
	Næring og industri	Utslipp av farlige stoffer	X			
		Akutt forurensning	X			
		Grunnforurensning	X			
	Brann	Brann i industri	X			
		Brann i tunell	X			
		Brann i fly	X			
		Brann i båt	X			
		Brann i bygg og anlegg		X		
	Eksplosjon	Eksplosjon i industri	X			
		Eksplosjon i tankanlegg	X			
		Eksplosjon i fyrverkeri- el. eksplosivlager	X			
	Svikt i kritiske samfunns-funksjoner	Dambrudd	X			
		Forurensning av drikkevann			X	
		Bortfall av energiforsyning	X			
Bortfall av telekom/IKT		X				
Svikt i vannforsyning		X				
Svikt i avløps- og overvannshåndtering		X				
Svikt i fremkommelighet		X				
Svikt i nød- og redningstjenesten	X					
Annet	Beskriv: Snøskuterulykke		X			

## Treviknesbukta

Dagens planformål: LNF med avmerket masseuttak  
 Dagens arealbruk:  
 Gjeldende plan: Kommuneplanens arealdel 2000  
 Foreslått formål:  
 Arealstørrelse:  
 Forslagsstiller: Porsanger kommune

Beskrivelse:  
 Boliger: 2  
 Fritidsboliger: 4  
 Næring:  
 Landbruk (i drift):



Tema	Konsekvens	Forklaring
Forurensning og støy		Ikke vesentlige støykilder. Ikke registrert grunnforurensning eller kjennskap til forurensningskilde.
Naturmangfold		Ingen registrerte naturverdier i området. Ikke behov for ytterligere kartlegging.
Landskap, byggeskikk og estetikk		
Transportbehov		
Teknisk infrastruktur		
Samisk natur- og kulturgrunnlag (unntatt reindrift)		
Jordbruk og sikring av jordressurser		
Reindrift		
Naturressurser		
Kulturminner og kulturmiljø		
Nærmiljø, grønnstruktur og friluftsliv		
Befolkningsutvikling og tjenestebehov		
Samfunnssikkerhet, risiko og sårbarhet		Skredfare i deler av området. Trafikfarlige omgivelser og avkjørsel.

Samlet vurdering og alternativer: Nytt planformål stadfester dagens etablerte arealbruk og åpner opp for enkelte mindre nye tiltak innenfor nærmere angitte rammer. Samlet ingen vesentlig ny bebyggelse som medfører stor endring av dagens situasjon og ytterligere påvirkning på utredningstema. Tiltak som medfører endring av trafikkforhold kan medføre krav om trafiksikkerhetstiltak. Det vurderes at endring ikke medfører vesentlig negative konsekvenser. Viktige hensyn og krav (eks. sikker byggegrunn, andre tekniske krav, kulturminner mm.) ivaretas i byggesak.

Konklusjon:  
 Ingen nye enheter tillates.

Vedlegg - Konsekvensutredninger – enkeltområder

Treviknesbukta

Mulig uønsket hendelse			Prioritert			Risiko
			Nei	Ja	Rep	
Naturhendelser	Ekstremvær	Storm og orkan	X			
		Lyn og torden	X			
		Ekstrem nedbør vinter	X			
		Ekstrem nedbør sommer	X			
	Flom	Stormflo	X			
		Flom store vassdrag	X			
		Flom i mindre vassdrag			X	
		Urban flom og overvann	X			
		Erosjon	X			
	Skred	Kvikkleire			X	
		Steinskred		X		
		Jordskred	X			
		Snøskred		X		
		Fjellskred (flodbølge)	X			
Skog- og lyngbrann	Skog- og lyngbrann	X				
Andre uønskede hendelser	Ulykke transport-middel	Trafikkulykke fotgjenger		X		
		Trafikkulykke kjørende		X		
		Båthavari (småbåter)	X			
		Skipshavari	X			
		Flyulykke (helikopter/småfly)	X			
		Flyulykke (store fly, passasjerfly)	X			
	Næring og industri	Utslipp av farlige stoffer	X			
		Akutt forurensning	X			
		Grunnforurensning	X			
	Brann	Brann i industri	X			
		Brann i tunell	X			
		Brann i fly	X			
		Brann i båt	X			
		Brann i bygg og anlegg		X		
	Eksplosjon	Eksplosjon i industri	X			
		Eksplosjon i tankanlegg	X			
		Eksplosjon i fyrverkeri- el. eksplosivlager	X			
	Svikt i kritiske samfunns-funksjoner	Dambrudd	X			
		Forurensning av drikkevann			X	
		Bortfall av energiforsyning	X			
		Bortfall av telekom/IKT	X			
Svikt i vannforsyning		X				
Svikt i avløps- og overvannshåndtering		X				
Svikt i fremkommelighet		X				
Svikt i nød- og redningstjenesten	X					
Annet	Beskriv: Snøskuterulykke		X			

## Kistrandneset

Dagens planformål: LNF med avmerket masseuttak  
 Dagens arealbruk:  
 Gjeldende plan: Kommuneplanens arealdel 2000  
 Foreslått formål:  
 Arealstørrelse:  
 Forslagsstiller: Porsanger kommune



Beskrivelse:  
 Boliger: 4  
 Fritidsboliger:  
 Næring:  
 Landbruk (i drift):

Tema	Konsekvens	Forklaring
Forurensning og støy		Ikke vesentlige støykilder. Ikke registrert grunnforurensning eller kjennskap til forurensningskilde.
Naturmangfold		Flere registrerte naturverdier i området. Plantiltaket medfører ikke ytterligere påvirkning.
Landskap, byggeskikk og estetikk		
Transportbehov		
Teknisk infrastruktur		
Samisk natur- og kulturgrunnlag (unntatt reindrift)		
Jordbruk og sikring av jordressurser		
Reindrift		
Naturressurser		
Kulturminner og kulturmiljø		
Nærmiljø, grønnstruktur og friluftsliv		
Befolkningsutvikling og tjenestebehov		
Samfunnssikkerhet, risiko og sårbarhet		Trafikksfarlige omgivelser og avkjørsel

Samlet vurdering og alternativer: Nytt planformål stadfester dagens etablerte arealbruk og åpner opp for enkelte mindre nye tiltak innenfor nærmere angitte rammer. Samlet ingen vesentlig ny bebyggelse som medfører stor endring av dagens situasjon og ytterligere påvirkning på utredningstema. Tiltak som medfører endring av trafikkforhold kan medføre krav om trafiksikkerhetstiltak. Det vurderes at endring ikke medfører vesentlig negative konsekvenser. Viktige hensyn og krav (eks. sikker byggegrunn, andre tekniske krav, kulturminner mm.) ivaretas i byggesak.

Konklusjon:  
 Ingen nye enheter tillates. Bruksendring til fritidsbolig tillates.

Vedlegg - Konsekvensutredninger – enkeltområder

Kistrandneset

Mulig uønsket hendelse			Prioritert			Risiko
			Nei	Ja	Rep	
Naturhendelser	Ekstremvær	Storm og orkan	X			
		Lyn og torden	X			
		Ekstrem nedbør vinter	X			
		Ekstrem nedbør sommer	X			
	Flom	Stormflo	X			
		Flom store vassdrag	X			
		Flom i mindre vassdrag			X	
		Urban flom og overvann	X			
		Erosjon	X			
	Skred	Kvikkleire			X	
		Steinskred	X			
		Jordskred	X			
		Snøskred	X			
Fjellskred (flodbølge)		X				
Skog- og lyngbrann	Skog- og lyngbrann	X				
Andre uønskede hendelser	Ulykke transport-middel	Trafikkulykke fotgjenger		X		
		Trafikkulykke kjørende		X		
		Båthavari (småbåter)	X			
		Skipshavari	X			
		Flyulykke (helikopter/småfly)	X			
		Flyulykke (store fly, passasjerfly)	X			
	Næring og industri	Utslipp av farlige stoffer	X			
		Akutt forurensning	X			
		Grunnforurensning	X			
	Brann	Brann i industri	X			
		Brann i tunell	X			
		Brann i fly	X			
		Brann i båt	X			
		Brann i bygg og anlegg		X		
	Eksplosjon	Eksplosjon i industri	X			
		Eksplosjon i tankanlegg	X			
		Eksplosjon i fyrverkeri- el. eksplosivlager	X			
	Svikt i kritiske samfunns-funksjoner	Dambrudd	X			
		Forurensning av drikkevann			X	
		Bortfall av energiforsyning	X			
Bortfall av telekom/IKT		X				
Svikt i vannforsyning		X				
Svikt i avløps- og overvannshåndtering		X				
Svikt i fremkommelighet		X				
Svikt i nød- og redningstjenesten	X					
Annet	Beskriv: Snøskuterulykke		X			



## Myreng - Kistrand

Dagens planformål: LNF med avmerket masseuttak  
 Dagens arealbruk:  
 Gjeldende plan: Kommuneplanens arealdel 2000  
 Foreslått formål:  
 Arealstørrelse:  
 Forslagsstiller: Porsanger kommune

Beskrivelse:  
 Boliger: 14  
 Fritidsboliger: 1  
 Næring:  
 Landbruk (i drift):



Tema	Konsekvens	Forklaring
Forurensning og støy		Ikke vesentlige støykilder. Ikke registrert grunnforurensning eller kjennskap til forurensningskilde.
Naturmangfold		Flere registrerte naturverdier i området. Plantiltaket medfører ikke ytterligere påvirkning.
Landskap, byggeskikk og estetikk		
Transportbehov		
Teknisk infrastruktur		
Samisk natur- og kulturgrunnlag (unntatt reindrift)		
Jordbruk og sikring av jordressurser		
Reindrift		
Naturressurser		
Kulturminner og kulturmiljø		
Nærmiljø, grønnstruktur og friluftsliv		
Befolkningsutvikling og tjenestebehov		
Samfunnssikkerhet, risiko og sårbarhet		Trafikkfarlige omgivelser i deler av området

Samlet vurdering og alternativer: Nytt planformål stadfester dagens etablerte arealbruk og åpner opp for enkelte mindre nye tiltak på eksisterende bebygde eiendommer innenfor nærmere angitte rammer. Det åpnes også opp for etablering av noen nye enheter. Nye enheter vil kun gjennomføres som foretting innenfor eksisterende bebyggelse hensynet til naturmangfold, landbruk, reindrift eller andre forhold vil ikke påvirkes negativt. Dette sikres gjennom bestemmelser om omfang, utforming og lokalisering av tiltak. Samlet vurderes det at endringen i arealformål ikke åpner for vesentlig ny bebyggelse som medfører stor endring av dagens situasjon og ytterligere påvirkning på utredningstema. Det vurderes at endring ikke medfører vesentlig negative konsekvenser. Viktige hensyn og krav (eks. sikker byggegrunn, andre tekniske krav, kulturminner mm.) ivaretas i byggesak. I enkelte grensetilfeller vil det kunne være aktuelt å innhente uttalelser fra berørte fagmyndigheter og eventuelt gjennomføre dispensasjonsbehandling.

**Konklusjon:**  
 Nye boliger og fritidsboliger kan tillates som foretting forutsatt vilkår.

Vedlegg - Konsekvensutredninger – enkeltområder

Myreng - Kistrand

Mulig uønsket hendelse			Prioritert			Risiko
			Nei	Ja	Rep	
Naturhendelser	Ekstremvær	Storm og orkan	X			
		Lyn og torden	X			
		Ekstrem nedbør vinter	X			
		Ekstrem nedbør sommer	X			
	Flom	Stormflo	X			
		Flom store vassdrag	X			
		Flom i mindre vassdrag			X	
		Urban flom og overvann	X			
		Erosjon	X			
	Skred	Kvikkleire			X	
		Steinskred	X			
		Jordskred	X			
		Snøskred	X			
Fjellskred (flodbølge)		X				
Skog- og lyngbrann	Skog- og lyngbrann	X				
Andre uønskede hendelser	Ulykke transport-middel	Trafikkulykke fotgjenger		X		
		Trafikkulykke kjørende		X		
		Båthavari (småbåter)	X			
		Skipshavari	X			
		Flyulykke (helikopter/småfly)	X			
		Flyulykke (store fly, passasjerfly)	X			
	Næring og industri	Utslipp av farlige stoffer	X			
		Akutt forurensning	X			
		Grunnforurensning	X			
	Brann	Brann i industri	X			
		Brann i tunell	X			
		Brann i fly	X			
		Brann i båt	X			
		Brann i bygg og anlegg		X		
	Eksplosjon	Eksplosjon i industri	X			
		Eksplosjon i tankanlegg	X			
		Eksplosjon i fyrverkeri- el. eksplosivlager	X			
	Svikt i kritiske samfunns-funksjoner	Dambrudd	X			
		Forurensning av drikkevann			X	
		Bortfall av energiforsyning	X			
Bortfall av telekom/IKT		X				
Svikt i vannforsyning		X				
Svikt i avløps- og overvannshåndtering		X				
Svikt i fremkommelighet		X				
Svikt i nød- og redningstjenesten	X					
Annet	Beskriv: Snøskuterulykke		X			

## Alfheim / Bergkroken - Kistrand

Dagens planformål: LNF med avmerket masseuttak  
 Dagens arealbruk:  
 Gjeldende plan: Kommuneplanens arealdel 2000  
 Foreslått formål:  
 Arealstørrelse:  
 Forslagsstiller: Porsanger kommune

Beskrivelse:  
 Boliger: 8  
 Fritidsboliger: 7  
 Næring:  
 Landbruk (i drift):



Tema	Konsekvens	Forklaring
Forurensning og støy		Ikke vesentlige støykilder. Ikke registrert grunnforurensning eller kjennskap til forurensningskilde.
Naturmangfold		Flere registrerte naturverdier i området. Plantiltaket medfører ikke ytterligere påvirkning.
Landskap, byggeskikk og estetikk		
Transportbehov		
Teknisk infrastruktur		
Samisk natur- og kulturgrunnlag (unntatt reindrift)		
Jordbruk og sikring av jordressurser		
Reindrift		
Naturressurser		
Kulturminner og kulturmiljø		
Nærmiljø, grønnstruktur og friluftsliv		
Befolkningsutvikling og tjenestebehov		
Samfunnsikkerhet, risiko og sårbarhet		Trafikkfarlige omgivelser og farlige avkjørsler.

Samlet vurdering og alternativer: Nytt planformål stadfester dagens etablerte arealbruk og åpner opp for enkelte mindre nye tiltak på eksisterende bebygde eiendommer innenfor nærmere angitte rammer. Det åpnes også opp for etablering av noen nye enheter. Nye enheter vil kun gjennomføres som foretting innenfor eksisterende bebyggelse hensynet til naturmangfold, landbruk, reindrift eller andre forhold vil ikke påvirkes negativt. Dette sikres gjennom bestemmelser om omfang, utforming og lokalisering av tiltak. Samlet vurderes det at endringen i arealformål ikke åpner for vesentlig ny bebyggelse som medfører stor endring av dagens situasjon og ytterligere påvirkning på utredningstema. Det vurderes at endring ikke medfører vesentlig negative konsekvenser. Viktige hensyn og krav (eks. sikker byggegrunn, andre tekniske krav, kulturminner mm.) ivaretas i byggesak. I enkelte grensetilfeller vil det kunne være aktuelt å innhente uttalelser fra berørte fagmyndigheter og eventuelt gjennomføre dispensasjonsbehandling.

### Konklusjon:

Nye fritidsboliger kan tillates som foretting forutsatt vilkår. Nye boliger tillates ikke.

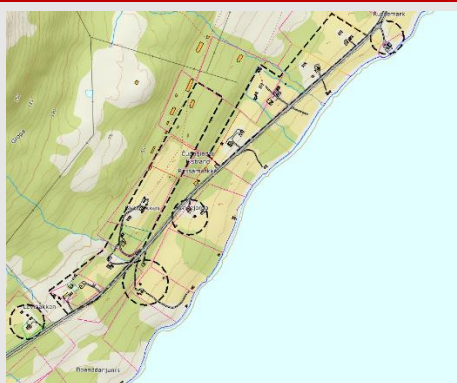
Alfheim / Bergkroken - Kistrand

Mulig uønsket hendelse			Prioritert			Risiko
			Nei	Ja	Rep	
Naturhendelser	Ekstremvær	Storm og orkan	X			
		Lyn og torden	X			
		Ekstrem nedbør vinter	X			
		Ekstrem nedbør sommer	X			
	Flom	Stormflo	X			
		Flom store vassdrag	X			
		Flom i mindre vassdrag			X	
		Urban flom og overvann	X			
		Erosjon	X			
	Skred	Kvikkleire			X	
		Steinskred	X			
		Jordskred	X			
		Snøskred	X			
Fjellskred (flodbølge)		X				
Skog- og lyngbrann	Skog- og lyngbrann	X				
Andre uønskede hendelser	Ulykke transport-middel	Trafikkulykke fotgjenger		X		
		Trafikkulykke kjørende		X		
		Båthavari (småbåter)	X			
		Skipshavari	X			
		Flyulykke (helikopter/småfly)	X			
		Flyulykke (store fly, passasjerfly)	X			
	Næring og industri	Utslipp av farlige stoffer	X			
		Akutt forurensning	X			
		Grunnforurensning	X			
	Brann	Brann i industri	X			
		Brann i tunell	X			
		Brann i fly	X			
		Brann i båt	X			
		Brann i bygg og anlegg		X		
	Eksplosjon	Eksplosjon i industri	X			
		Eksplosjon i tankanlegg	X			
		Eksplosjon i fyrverkeri- el. eksplosivlager	X			
	Svikt i kritiske samfunns-funksjoner	Dambrudd	X			
		Forurensning av drikkevann			X	
		Bortfall av energiforsyning	X			
Bortfall av telekom/IKT		X				
Svikt i vannforsyning		X				
Svikt i avløps- og overvannshåndtering		X				
Svikt i fremkommelighet		X				
Svikt i nød- og redningstjenesten	X					
Annet	Beskriv: Snøskuterulykke		X			

## Slettbakken - Kistrand

Dagens planformål: LNF med avmerket masseuttak  
 Dagens arealbruk:  
 Gjeldende plan: Kommuneplanens arealdel 2000  
 Foreslått formål:  
 Arealstørrelse:  
 Forslagsstiller: Porsanger kommune

Beskrivelse:  
 Boliger: 14  
 Fritidsboliger: 1  
 Næring:  
 Landbruk (i drift):



Tema	Konsekvens	Forklaring
Forurensning og støy		Ikke vesentlige støykilder. Ikke registrert grunnforurensning eller kjennskap til forurensningskilde.
Naturmangfold		Flere registrerte naturverdier i området. Plantiltaket medfører ikke ytterligere påvirkning.
Landskap, byggeskikk og estetikk		
Transportbehov		
Teknisk infrastruktur		
Samisk natur- og kulturgrunnlag (unntatt reindrift)		
Jordbruk og sikring av jordressurser		
Reindrift		
Naturressurser		
Kulturminner og kulturmiljø		
Nærmiljø, grønnstruktur og friluftsliv		
Befolkningsutvikling og tjenestebehov		
Samfunnssikkerhet, risiko og sårbarhet		Trafikkarfarlige omgivelser og farlige avkjørsler.

Samlet vurdering og alternativer: Nytt planformål stadfester dagens etablerte arealbruk og åpner opp for enkelte mindre nye tiltak på eksisterende bebygde eiendommer innenfor nærmere angitte rammer. Det åpnes også opp for etablering av noen nye enheter. Nye enheter vil kun gjennomføres som foretting innenfor eksisterende bebyggelse hensynet til naturmangfold, landbruk, reindrift eller andre forhold vil ikke påvirkes negativt. Dette sikres gjennom bestemmelser om omfang, utforming og lokalisering av tiltak. Samlet vurderes det at endringen i arealformål ikke åpner for vesentlig ny bebyggelse som medfører stor endring av dagens situasjon og ytterligere påvirkning på utredningstema. Det vurderes at endring ikke medfører vesentlig negative konsekvenser. Viktige hensyn og krav (eks. sikker byggegrunn, andre tekniske krav, kulturminner mm.) ivaretas i byggesak. I enkelte grensetilfeller vil det kunne være aktuelt å innhente uttalelser fra berørte fagmyndigheter og eventuelt gjennomføre dispensasjonsbehandling.

### Konklusjon:

Nye fritidsboliger kan tillates på egnede områder forutsatt vilkår. Ingen nye boliger tillates.

Vedlegg - Konsekvensutredninger – enkeltområder

Slettbakken - Kistrand

Mulig uønsket hendelse			Prioritert			Risiko
			Nei	Ja	Rep	
Naturhendelser	Ekstremvær	Storm og orkan	X			
		Lyn og torden	X			
		Ekstrem nedbør vinter	X			
		Ekstrem nedbør sommer	X			
	Flom	Stormflo	X			
		Flom store vassdrag	X			
		Flom i mindre vassdrag			X	
		Urban flom og overvann	X			
		Erosjon	X			
	Skred	Kvikkleire			X	
		Steinskred	X			
		Jordskred		X		
		Snøskred		X		
		Fjellskred (flodbølge)	X			
Skog- og lyngbrann	Skog- og lyngbrann	X				
Andre uønskede hendelser	Ulykke transport-middel	Trafikkulykke fotgjenger		X		
		Trafikkulykke kjørende		X		
		Båthavari (småbåter)	X			
		Skipshavari	X			
		Flyulykke (helikopter/småfly)	X			
		Flyulykke (store fly, passasjerfly)	X			
	Næring og industri	Utslipp av farlige stoffer	X			
		Akutt forurensning	X			
		Grunnforurensning	X			
	Brann	Brann i industri	X			
		Brann i tunell	X			
		Brann i fly	X			
		Brann i båt	X			
		Brann i bygg og anlegg		X		
	Eksplosjon	Eksplosjon i industri	X			
		Eksplosjon i tankanlegg	X			
		Eksplosjon i fyrverkeri- el. eksplosivlager	X			
	Svikt i kritiske samfunns-funksjoner	Dambrudd	X			
		Forurensning av drikkevann			X	
		Bortfall av energiforsyning	X			
Bortfall av telekom/IKT		X				
Svikt i vannforsyning		X				
Svikt i avløps- og overvannshåndtering		X				
Svikt i fremkommelighet		X				
Svikt i nød- og redningstjenesten	X					
Annet	Beskriv: Snøskuterulykke		X			

## Andersneset - Kistrand

Dagens planformål: LNF med avmerket masseuttak  
 Dagens arealbruk:  
 Gjeldende plan: Kommuneplanens arealdel 2000  
 Foreslått formål:  
 Arealstørrelse:  
 Forslagsstiller: Porsanger kommune

Beskrivelse:  
 Boliger: 2  
 Fritidsboliger: 3  
 Næring:  
 Landbruk (i drift):



Tema	Konsekvens	Forklaring
Forurensning og støy		Ikke vesentlige støykilder. Ikke registrert grunnforurensning eller kjennskap til forurensningskilde.
Naturmangfold		Flere registrerte naturverdier i området. Plantiltaket medfører ikke ytterligere påvirkning.
Landskap, byggeskikk og estetikk		
Transportbehov		
Teknisk infrastruktur		
Samisk natur- og kulturgrunnlag (unntatt reindrift)		
Jordbruk og sikring av jordressurser		
Reindrift		
Naturressurser		
Kulturminner og kulturmiljø		
Nærmiljø, grønnstruktur og friluftsliv		
Befolkningsutvikling og tjenestebehov		
Samfunnsikkerhet, risiko og sårbarhet		Stedvis skredfare. Trafikkarfarlige omgivelser og farlige avkjørsler.

Samlet vurdering og alternativer: Nytt planformål stadfester dagens etablerte arealbruk og åpner opp for enkelte mindre nye tiltak på eksisterende bebygde eiendommer innenfor nærmere angitte rammer. Det åpnes også opp for etablering av noen nye enheter. Nye enheter vil kun gjennomføres som foretting innenfor eksisterende bebyggelse hensynet til naturmangfold, landbruk, reindrift eller andre forhold vil ikke påvirkes negativt. Dette sikres gjennom bestemmelser om omfang, utforming og lokalisering av tiltak. Samlet vurderes det at endringen i arealformål ikke åpner for vesentlig ny bebyggelse som medfører stor endring av dagens situasjon og ytterligere påvirkning på utredningstema. Det vurderes at endring ikke medfører vesentlig negative konsekvenser. Viktige hensyn og krav (eks. sikker byggegrunn, andre tekniske krav, kulturminner mm.) ivaretas i byggesak. I enkelte grensetilfeller vil det kunne være aktuelt å innhente uttalelser fra berørte fagmyndigheter og eventuelt gjennomføre dispensasjonsbehandling.

### Konklusjon:

Nye fritidsboliger kan tillates på egnede områder forutsatt vilkår. Ingen nye boliger tillates.

Vedlegg - Konsekvensutredninger – enkeltområder

Andersneset - Kistrand

Mulig uønsket hendelse			Prioritert			Risiko
			Nei	Ja	Rep	
Naturhendelser	Ekstremvær	Storm og orkan	X			
		Lyn og torden	X			
		Ekstrem nedbør vinter	X			
		Ekstrem nedbør sommer	X			
	Flom	Stormflo	X			
		Flom store vassdrag	X			
		Flom i mindre vassdrag			X	
		Urban flom og overvann	X			
		Erosjon	X			
	Skred	Kvikkleire			X	
		Steinskred	X			
		Jordskred		X		
		Snøskred		X		
		Fjellskred (flodbølge)	X			
Skog- og lyngbrann	Skog- og lyngbrann	X				
Andre uønskede hendelser	Ulykke transport-middel	Trafikkulykke fotgjenger		X		
		Trafikkulykke kjørende		X		
		Båthavari (småbåter)	X			
		Skipshavari	X			
		Flyulykke (helikopter/småfly)	X			
		Flyulykke (store fly, passasjerfly)	X			
	Næring og industri	Utslipp av farlige stoffer	X			
		Akutt forurensning	X			
		Grunnforurensning	X			
	Brann	Brann i industri	X			
		Brann i tunell	X			
		Brann i fly	X			
		Brann i båt	X			
		Brann i bygg og anlegg		X		
	Eksplosjon	Eksplosjon i industri	X			
		Eksplosjon i tankanlegg	X			
		Eksplosjon i fyrverkeri- el. eksplosivlager	X			
	Svikt i kritiske samfunns-funksjoner	Dambrudd	X			
		Forurensning av drikkevann			X	
		Bortfall av energiforsyning	X			
		Bortfall av telekom/IKT	X			
		Svikt i vannforsyning	X			
Svikt i avløps- og overvannshåndtering		X				
Svikt i fremkommelighet		X				
Svikt i nød- og redningstjenesten	X					
Annet	Beskriv: Snøskuterulykke		X			



## Veinesdalen

Dagens planformål: LNF  
 Dagens arealbruk:  
 Gjeldende plan: Kommuneplanens arealdel 2000  
 Foreslått formål:  
 Arealstørrelse:  
 Forslagsstiller: Porsanger kommune

Beskrivelse:  
 Boliger:  
 Fritidsboliger: 3  
 Næring:  
 Landbruk (i drift):



Tema	Konsekvens	Forklaring
Forurensning og støy		Ikke vesentlige støykilder. Ikke registrert grunnforurensning eller kjennskap til forurensningskilde.
Naturmangfold		Ingen registrerte naturverdier i området. Ikke behov for ytterligere kartlegging.
Landskap, byggeskikk og estetikk		
Transportbehov		
Teknisk infrastruktur		
Samisk natur- og kulturgrunnlag (unntatt reindrif)		
Jordbruk og sikring av jordressurser		
Reindrif		
Naturressurser		
Kulturminner og kulturmiljø		
Nærmiljø, grønnstruktur og friluftsliv		
Befolkningsutvikling og tjenestebehov		
Samfunnssikkerhet, risiko og sårbarhet		

Samlet vurdering og alternativer: Nytt planformål stadfester dagens etablerte arealbruk og åpner opp for enkelte mindre nye tiltak innenfor nærmere angitte rammer. Samlet ingen vesentlig ny bebyggelse som medfører stor endring av dagens situasjon og ytterligere påvirkning på utredningstema. Det vurderes at endring ikke medfører vesentlig negative konsekvenser. Viktige hensyn og krav (eks. sikker byggegrunn, andre tekniske krav, kulturminner mm.) ivaretas i byggesak.

**Konklusjon:**  
 Ingen nye enheter tillates.

Vedlegg - Konsekvensutredninger – enkeltområder

Veinesdalen

Mulig uønsket hendelse			Prioritert			Risiko
			Nei	Ja	Rep	
Naturhendelser	Ekstremvær	Storm og orkan	X			
		Lyn og torden	X			
		Ekstrem nedbør vinter	X			
		Ekstrem nedbør sommer	X			
	Flom	Stormflo	X			
		Flom store vassdrag	X			
		Flom i mindre vassdrag			X	
		Urban flom og overvann	X			
		Erosjon	X			
	Skred	Kvikkleire			X	
		Steinskred	X			
		Jordskred	X			
		Snøskred	X			
Fjellskred (flodbølge)		X				
Skog- og lyngbrann	Skog- og lyngbrann	X				
Andre uønskede hendelser	Ulykke transport-middel	Trafikkulykke fotgjenger		X		
		Trafikkulykke kjørende		X		
		Båthavari (småbåter)	X			
		Skipshavari	X			
		Flyulykke (helikopter/småfly)	X			
		Flyulykke (store fly, passasjerfly)	X			
	Næring og industri	Utslipp av farlige stoffer	X			
		Akutt forurensning	X			
		Grunnforurensning	X			
	Brann	Brann i industri	X			
		Brann i tunell	X			
		Brann i fly	X			
		Brann i båt	X			
		Brann i bygg og anlegg		X		
	Eksplosjon	Eksplosjon i industri	X			
		Eksplosjon i tankanlegg	X			
		Eksplosjon i fyrverkeri- el. eksplosivlager	X			
	Svikt i kritiske samfunns-funksjoner	Dambrudd	X			
		Forurensning av drikkevann			X	
		Bortfall av energiforsyning	X			
Bortfall av telekom/IKT		X				
Svikt i vannforsyning		X				
Svikt i avløps- og overvannshåndtering		X				
Svikt i fremkommelighet		X				
Svikt i nød- og redningstjenesten	X					
Annet	Beskriv: Snøskuterulykke		X			

## Veineset masseuttak

Dagens planformål: LNF (med avmerket masseuttak)  
 Dagens arealbruk: Masseuttak  
 Gjeldende plan: Kommuneplanens arealdel 2000  
 Foreslått formål: Masseuttak  
 Arealstørrelse:  
 Forslagsstiller: Porsanger kommune

Beskrivelse:  
 Etablert rusuttak



Tema	Konsekvens	Forklaring
Forurensning og støy		
Naturmangfold		Ingen registrerte naturverdier i området. Ikke behov for ytterligere kartlegging.
Landskap, byggeskikk og estetikk		
Transportbehov		
Teknisk infrastruktur		
Samisk natur- og kulturgrunnlag (unntatt reindrift)		
Jordbruk og sikring av jordressurser		
Reindrift		
Naturressurser		
Kulturminner og kulturmiljø		
Nærmiljø, grønnstruktur og friluftsliv		
Befolkningsutvikling og tjenestebehov		
Samfunnsikkerhet, risiko og sårbarhet		

Samlet vurdering og alternativer: Nytt planformål stadfester dagens etablerte arealbruk og åpner opp for enkelte mindre nye tiltak innenfor nærmere angitte rammer. Samlet ingen vesentlig ny bebyggelse som medfører stor endring av dagens situasjon og ytterligere påvirkning på utredningstema. Det vurderes at endring ikke medfører vesentlig negative konsekvenser. Viktige hensyn og krav (eks. sikker byggegrunn, andre tekniske krav, kulturminner mm.) ivaretas i byggesak.

Konklusjon:  
 Eksisterende uttak avsettes iht dagens uttak.

Vedlegg - Konsekvensutredninger – enkeltområder

Veineset masseuttak

Mulig uønsket hendelse			Prioritert			Risiko
			Nei	Ja	Rep	
Naturhendelser	Ekstremvær	Storm og orkan	X			
		Lyn og torden	X			
		Ekstrem nedbør vinter	X			
		Ekstrem nedbør sommer	X			
	Flom	Stormflo	X			
		Flom store vassdrag	X			
		Flom i mindre vassdrag	X			
		Urban flom og overvann	X			
	Skred	Erosjon	X			
		Kvikkleire			X	
		Steinskred	X			
		Jordskred	X			
		Snøskred	X			
Skog- og lyngbrann	Fjellskred (flodbølge)	X				
	Skog- og lyngbrann	X				
Andre uønskede hendelser	Ulykke transport-middel	Trafikkulykke fotgjenger	X			
		Trafikkulykke kjørende		X		
		Båthavari (småbåter)	X			
		Skipshavari	X			
		Flyulykke (helikopter/småfly)	X			
		Flyulykke (store fly, passasjerfly)	X			
	Næring og industri	Utslipp av farlige stoffer	X			
		Akutt forurensning	X			
		Grunnforurensning	X			
	Brann	Brann i industri	X			
		Brann i tunell	X			
		Brann i fly	X			
		Brann i båt	X			
		Brann i bygg og anlegg		X		
	Eksplosjon	Eksplosjon i industri	X			
		Eksplosjon i tankanlegg	X			
		Eksplosjon i fyrverkeri- el. eksplosivlager	X			
	Svikt i kritiske samfunns-funksjoner	Dambrudd	X			
		Forurensning av drikkevann		X		
		Bortfall av energiforsyning	X			
		Bortfall av telekom/IKT	X			
		Svikt i vannforsyning	X			
		Svikt i avløps- og overvannshåndtering	X			
Svikt i fremkommelighet		X				
Annet	Svikt i nød- og redningstjenesten	X				
	Beskriv: Snøskuterulykke	X				



Vedlegg - Konsekvensutredninger – enkeltområder

Veineset

Mulig uønsket hendelse			Prioritert			Risiko
			Nei	Ja	Rep	
Naturhendelser	Ekstremvær	Storm og orkan	X			
		Lyn og torden	X			
		Ekstrem nedbør vinter	X			
		Ekstrem nedbør sommer	X			
	Flom	Stormflo	X			
		Flom store vassdrag	X			
		Flom i mindre vassdrag	X			
		Urban flom og overvann	X			
	Skred	Erosjon	X			
		Kvikkleire			X	
		Steinskred	X			
		Jordskred	X			
		Snøskred	X			
	Skog- og lyngbrann	Fjellskred (flodbølge)	X			
Skog- og lyngbrann		X				
Andre uønskede hendelser	Ulykke transport-middel	Trafikkulykke fotgjenger		X		
		Trafikkulykke kjørende		X		
		Båthavari (småbåter)	X			
		Skipshavari	X			
		Flyulykke (helikopter/småfly)	X			
		Flyulykke (store fly, passasjerfly)	X			
	Næring og industri	Utslipp av farlige stoffer	X			
		Akutt forurensning	X			
		Grunnforurensning	X			
	Brann	Brann i industri	X			
		Brann i tunell	X			
		Brann i fly	X			
		Brann i båt	X			
		Brann i bygg og anlegg		X		
	Eksplosjon	Eksplosjon i industri	X			
		Eksplosjon i tankanlegg	X			
		Eksplosjon i fyrverkeri- el. eksplosivlager	X			
	Svikt i kritiske samfunns-funksjoner	Dambrudd	X			
		Forurensning av drikkevann			X	
		Bortfall av energiforsyning	X			
		Bortfall av telekom/IKT	X			
		Svikt i vannforsyning	X			
Svikt i avløps- og overvannshåndtering		X				
Svikt i fremkommelighet		X				
Annet	Svikt i nød- og redningstjenesten	X				
	Beskriv: Snøskuterulykke		X			

## Veineset - Vuolmašjohka

Dagens planformål: LNF  
 Dagens arealbruk:  
 Gjeldende plan: Kommuneplanens arealdel 2000  
 Foreslått formål:  
 Arealstørrelse:  
 Forslagsstiller: Porsanger kommune

Beskrivelse:  
 Boliger: 1  
 Fritidsboliger: 2  
 Næring:  
 Landbruk (i drift):



Tema	Konsekvens	Forklaring
Forurensning og støy		Ikke vesentlige støykilder. Ikke registrert grunnforurensning eller kjennskap til forurensningskilde.
Naturmangfold		Ingen registrerte naturverdier i området. Ikke behov for ytterligere kartlegging.
Landskap, byggeskikk og estetikk		
Transportbehov		
Teknisk infrastruktur		
Samisk natur- og kulturgrunnlag (unntatt reindrift)		
Jordbruk og sikring av jordressurser		
Reindrift		
Naturressurser		
Kulturminner og kulturmiljø		
Nærmiljø, grønnstruktur og friluftsliv		
Befolkningsutvikling og tjenestebehov		
Samfunnssikkerhet, risiko og sårbarhet		

Samlet vurdering og alternativer: Nytt planformål stadfester dagens etablerte arealbruk og åpner opp for enkelte mindre nye tiltak innenfor nærmere angitte rammer. Samlet ingen vesentlig ny bebyggelse som medfører stor endring av dagens situasjon og ytterligere påvirkning på utredningstema. Det vurderes at endring ikke medfører vesentlig negative konsekvenser. Viktige hensyn og krav (eks. sikker byggegrunn, andre tekniske krav, kulturminner mm.) ivaretas i byggesak.

**Konklusjon:**  
 Ingen ny bebyggelse tillates.

Vedlegg - Konsekvensutredninger – enkeltområder

Veineset - Vuolmašjohka

Mulig uønsket hendelse			Prioritert			Risiko
			Nei	Ja	Rep	
Naturhendelser	Ekstremvær	Storm og orkan	X			
		Lyn og torden	X			
		Ekstrem nedbør vinter	X			
		Ekstrem nedbør sommer	X			
	Flom	Stormflo	X			
		Flom store vassdrag	X			
		Flom i mindre vassdrag			X	
		Urban flom og overvann	X			
		Erosjon	X			
	Skred	Kvikkleire			X	
		Steinskred	X			
		Jordskred	X			
		Snøskred	X			
Fjellskred (flodbølge)		X				
Skog- og lyngbrann	Skog- og lyngbrann	X				
Andre uønskede hendelser	Ulykke transport-middel	Trafikkulykke fotgjenger		X		
		Trafikkulykke kjørende		X		
		Båthavari (småbåter)	X			
		Skipshavari	X			
		Flyulykke (helikopter/småfly)	X			
		Flyulykke (store fly, passasjerfly)	X			
	Næring og industri	Utslipp av farlige stoffer	X			
		Akutt forurensning	X			
		Grunnforurensning	X			
	Brann	Brann i industri	X			
		Brann i tunell	X			
		Brann i fly	X			
		Brann i båt	X			
		Brann i bygg og anlegg		X		
	Eksplosjon	Eksplosjon i industri	X			
		Eksplosjon i tankanlegg	X			
		Eksplosjon i fyrverkeri- el. eksplosivlager	X			
	Svikt i kritiske samfunns-funksjoner	Dambrudd	X			
		Forurensning av drikkevann			X	
		Bortfall av energiforsyning	X			
Bortfall av telekom/IKT		X				
Svikt i vannforsyning		X				
Svikt i avløps- og overvannshåndtering		X				
Svikt i fremkommelighet		X				
Svikt i nød- og redningstjenesten	X					
Annet	Beskriv: Snøskuterulykke		X			



## Sälletjohka

Dagens planformål: LNF  
 Dagens arealbruk: Spredt fritidsbebyggelse  
 Gjeldende plan: Kommuneplanens arealdel 2000  
 Foreslått formål:  
 Arealstørrelse:  
 Forslagsstiller: Porsanger kommune

Beskrivelse:  
 Boliger: 3  
 Fritidsboliger: 4  
 Næring:  
 Landbruk (i drift):



Tema	Konsekvens	Forklaring
Forurensning og støy		Ikke vesentlige støykilder. Ikke registrert grunnforurensning eller kjennskap til forurensningskilde.
Naturmangfold		Flere registrerte naturverdier i området. Plantiltaket medfører ikke ytterligere påvirkning.
Landskap, byggeskikk og estetikk		
Transportbehov		
Teknisk infrastruktur		
Samisk natur- og kulturgrunnlag (unntatt reindrift)		
Jordbruk og sikring av jordressurser		
Reindrift		
Naturressurser		
Kulturminner og kulturmiljø		
Nærmiljø, grønnstruktur og friluftsliv		
Befolkningsutvikling og tjenestebehov		
Samfunnssikkerhet, risiko og sårbarhet		

Samlet vurdering og alternativer: Nytt planformål stadfester dagens etablerte arealbruk og åpner opp for enkelte mindre nye tiltak innenfor nærmere angitte rammer. Samlet ingen vesentlig ny bebyggelse som medfører stor endring av dagens situasjon og ytterligere påvirkning på utredningstema. Det vurderes at endring ikke medfører vesentlig negative konsekvenser. Viktige hensyn og krav (eks. sikker byggegrunn, andre tekniske krav, kulturminner mm.) ivaretas i byggesak.

**Konklusjon:**  
 Ingen nye fritidsboliger / boliger tillates. Bruksendring fra bolig til fritidsbolig tillates.

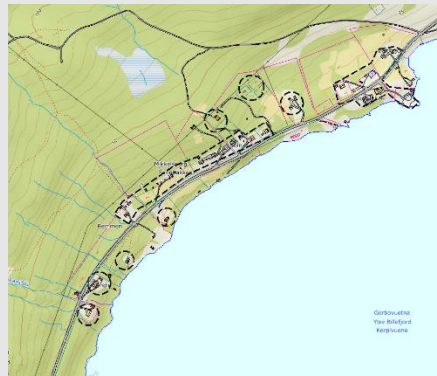
Sålletjohka

Mulig uønsket hendelse			Prioritert			Risiko
			Nei	Ja	Rep	
Naturhendelser	Ekstremvær	Storm og orkan	X			
		Lyn og torden	X			
		Ekstrem nedbør vinter	X			
		Ekstrem nedbør sommer	X			
	Flom	Stormflo	X			
		Flom store vassdrag	X			
		Flom i mindre vassdrag			X	
		Urban flom og overvann	X			
		Erosjon	X			
	Skred	Kvikkleire			X	
		Steinskred	X			
		Jordskred	X			
		Snøskred	X			
		Fjellskred (flodbølge)	X			
Skog- og lyngbrann	Skog- og lyngbrann	X				
Andre uønskede hendelser	Ulykke transport-middel	Trafikkulykke fotgjenger		X		
		Trafikkulykke kjørende		X		
		Båthavari (småbåter)	X			
		Skipshavari	X			
		Flyulykke (helikopter/småfly)	X			
		Flyulykke (store fly, passasjerfly)	X			
	Næring og industri	Utslipp av farlige stoffer	X			
		Akutt forurensning	X			
		Grunnforurensning	X			
	Brann	Brann i industri	X			
		Brann i tunell	X			
		Brann i fly	X			
		Brann i båt	X			
		Brann i bygg og anlegg		X		
	Eksplosjon	Eksplosjon i industri	X			
		Eksplosjon i tankanlegg	X			
		Eksplosjon i fyrverkeri- el. eksplosivlager	X			
	Svikt i kritiske samfunns-funksjoner	Dambrudd	X			
		Forurensning av drikkevann			X	
		Bortfall av energiforsyning	X			
		Bortfall av telekom/IKT	X			
		Svikt i vannforsyning	X			
Svikt i avløps- og overvannshåndtering		X				
Svikt i fremkommelighet		X				
Svikt i nød- og redningstjenesten	X					
Annet	Beskriv: Snøskuterulykke		X			

## Ytre Billefjord – Strandli-Solbakken

Dagens planformål: LNF  
 Dagens arealbruk:  
 Gjeldende plan: Kommuneplanens arealdel 2000  
 Foreslått formål:  
 Arealstørrelse:  
 Forslagsstiller: Porsanger kommune

Beskrivelse:  
 Boliger: 11  
 Fritidsboliger: 8  
 Næring: 1  
 Landbruk (i drift):



Tema	Konsekvens	Forklaring
Forurensning og støy		Ikke vesentlige støykilder. Ikke registrert grunnforurensning eller kjennskap til forurensningskilde.
Naturmangfold		Flere registrerte naturverdier i området. Plantiltaket medfører ikke ytterligere påvirkning.
Landskap, byggeskikk og estetikk		
Transportbehov		
Teknisk infrastruktur		
Samisk natur- og kulturgrunnlag (unntatt reindrift)		
Jordbruk og sikring av jordressurser		
Reindrift		
Naturressurser		
Kulturminner og kulturmiljø		
Nærmiljø, grønnstruktur og friluftsliv		
Befolkningsutvikling og tjenestebehov		
Samfunnssikkerhet, risiko og sårbarhet		

Samlet vurdering og alternativer: Nytt planformål stadfester dagens etablerte arealbruk og åpner opp for enkelte mindre nye tiltak innenfor nærmere angitte rammer. Samlet ingen vesentlig ny bebyggelse som medfører stor endring av dagens situasjon og ytterligere påvirkning på utredningstema. Tiltak som medfører endring av trafikkforhold kan medføre krav om trafiksikkerhetstiltak. Det vurderes at endring ikke medfører vesentlig negative konsekvenser. Viktige hensyn og krav (eks. sikker byggegrunn, andre tekniske krav, kulturminner mm.) ivaretas i byggesak.

**Konklusjon:**  
 Ingen nye bolig/fritidsboliger tillates. Bruksendring til fritidsbolig/næring kan tillates forutsatt vilkår.

Ytre Billefjord – Strandli-Solbakken

Mulig uønsket hendelse			Prioritert			Risiko
			Nei	Ja	Rep	
Naturhendelser	Ekstremvær	Storm og orkan	X			
		Lyn og torden	X			
		Ekstrem nedbør vinter	X			
		Ekstrem nedbør sommer	X			
	Flom	Stormflo		X		
		Flom store vassdrag	X			
		Flom i mindre vassdrag			X	
		Urban flom og overvann	X			
		Erosjon	X			
	Skred	Kvikkleire			X	
		Steinskred	X			
		Jordskred	X			
		Snøskred	X			
Fjellskred (flodbølge)		X				
Skog- og lyngbrann	Skog- og lyngbrann	X				
Andre uønskede hendelser	Ulykke transport-middel	Trafikkulykke fotgjenger		X		
		Trafikkulykke kjørende		X		
		Båthavari (småbåter)	X			
		Skipshavari	X			
		Flyulykke (helikopter/småfly)	X			
		Flyulykke (store fly, passasjerfly)	X			
	Næring og industri	Utslipp av farlige stoffer	X			
		Akutt forurensning	X			
		Grunnforurensning		X		
	Brann	Brann i industri	X			
		Brann i tunell	X			
		Brann i fly	X			
		Brann i båt	X			
		Brann i bygg og anlegg		X		
	Eksplosjon	Eksplosjon i industri	X			
		Eksplosjon i tankanlegg	X			
		Eksplosjon i fyrverkeri- el. eksplosivlager	X			
	Svikt i kritiske samfunns-funksjoner	Dambrudd	X			
		Forurensning av drikkevann			X	
		Bortfall av energiforsyning	X			
Bortfall av telekom/IKT		X				
Svikt i vannforsyning		X				
Svikt i avløps- og overvannshåndtering		X				
Svikt i fremkommelighet		X				
Svikt i nød- og redningstjenesten	X					
Annet	Beskriv: Snøskuterulykke		X			

## Ytre Billefjord - Helmerjord

Dagens planformål: LNF  
 Dagens arealbruk:  
 Gjeldende plan: Kommuneplanens arealdel 2000  
 Foreslått formål:  
 Arealstørrelse:  
 Forslagsstiller: Porsanger kommune

Beskrivelse:  
 Boliger: 4  
 Fritidsboliger: 1  
 Næring:  
 Landbruk (i drift):



Tema	Konsekvens	Forklaring
Forurensning og støy		Ikke vesentlige støykilder. Ikke registrert grunnforurensning eller kjennskap til forurensningskilde.
Naturmangfold		Ingen registrerte naturverdier i området. Ikke behov for ytterligere kartlegging.
Landskap, byggeskikk og estetikk		
Transportbehov		
Teknisk infrastruktur		
Samisk natur- og kulturgrunnlag (unntatt reindrift)		
Jordbruk og sikring av jordressurser		
Reindrift		
Naturressurser		
Kulturminner og kulturmiljø		
Nærmiljø, grønstruktur og friluftsliv		
Befolkningsutvikling og tjenestebehov		
Samfunnsikkerhet, risiko og sårbarhet		Trafikksfarlige omgivelser og farlige avkjørsler.

Samlet vurdering og alternativer: Nytt planformål stadfester dagens etablerte arealbruk og åpner opp for enkelte mindre nye tiltak på eksisterende bebygde eiendommer innenfor nærmere angitte rammer. Det åpnes også opp for etablering av noen nye enheter. Nye enheter vil kun gjennomføres som fortetting innenfor eksisterende bebyggelse hensynet til naturmangfold, landbruk, reindrift eller andre forhold vil ikke påvirkes negativt. Dette sikres gjennom bestemmelser om omfang, utforming og lokalisering av tiltak. Samlet vurderes det at endringen i arealformål ikke åpner for vesentlig ny bebyggelse som medfører stor endring av dagens situasjon og ytterligere påvirkning på utredningstema. Det vurderes at endring ikke medfører vesentlig negative konsekvenser. Viktige hensyn og krav (eks. sikker byggegrunn, andre tekniske krav, kulturminner mm.) ivaretas i byggesak. I enkelte grensetilfeller vil det kunne være aktuelt å innhente uttalelser fra berørte fagmyndigheter og eventuelt gjennomføre dispensasjonsbehandling.

Konklusjon:  
 Fåttall nye fritidsboliger kan tillates forutsatt vilkår.

Vedlegg - Konsekvensutredninger – enkeltområder

Ytre Billefjord - Helmerjord

Mulig uønsket hendelse			Prioritert			Risiko
			Nei	Ja	Rep	
Naturhendelser	Ekstremvær	Storm og orkan	X			
		Lyn og torden	X			
		Ekstrem nedbør vinter	X			
		Ekstrem nedbør sommer	X			
	Flom	Stormflo		X		
		Flom store vassdrag	X			
		Flom i mindre vassdrag			X	
		Urban flom og overvann	X			
		Erosjon	X			
	Skred	Kvikkleire			X	
		Steinskred	X			
		Jordskred	X			
		Snøskred	X			
Fjellskred (flodbølge)		X				
Skog- og lyngbrann	Skog- og lyngbrann	X				
Andre uønskede hendelser	Ulykke transport-middel	Trafikkulykke fotgjenger		X		
		Trafikkulykke kjørende		X		
		Båthavari (småbåter)	X			
		Skipshavari	X			
		Flyulykke (helikopter/småfly)	X			
		Flyulykke (store fly, passasjerfly)	X			
	Næring og industri	Utslipp av farlige stoffer	X			
		Akutt forurensning	X			
		Grunnforurensning	X			
	Brann	Brann i industri	X			
		Brann i tunell	X			
		Brann i fly	X			
		Brann i båt	X			
		Brann i bygg og anlegg		X		
	Eksplosjon	Eksplosjon i industri	X			
		Eksplosjon i tankanlegg	X			
		Eksplosjon i fyrverkeri- el. eksplosivlager	X			
	Svikt i kritiske samfunns-funksjoner	Dambrudd	X			
		Forurensning av drikkevann			X	
		Bortfall av energiforsyning	X			
Bortfall av telekom/IKT		X				
Svikt i vannforsyning		X				
Svikt i avløps- og overvannshåndtering		X				
Svikt i fremkommelighet		X				
Svikt i nød- og redningstjenesten	X					
Annet	Beskriv: Snøskuterulykke		X			

## Ytre Billefjord - Skjellmo

Dagens planformål: LNF  
 Dagens arealbruk:  
 Gjeldende plan: Kommuneplanens arealdel 2000  
 Foreslått formål:  
 Arealstørrelse:  
 Forslagsstiller: Porsanger kommune

Beskrivelse:  
 Boliger: 3  
 Fritidsboliger: 6  
 Næring:  
 Landbruk (i drift):



Tema	Konsekvens	Forklaring
Forurensning og støy		Ikke vesentlige støykilder. Ikke registrert grunnforurensning eller kjennskap til forurensningskilde.
Naturmangfold		Ingen registrerte naturverdier i området. Ikke behov for ytterligere kartlegging.
Landskap, byggeskikk og estetikk		
Transportbehov		
Teknisk infrastruktur		
Samisk natur- og kulturgrunnlag (unntatt reindrift)		
Jordbruk og sikring av jordressurser		
Reindrift		
Naturressurser		
Kulturminner og kulturmiljø		
Nærmiljø, grønnstruktur og friluftsliv		
Befolkningsutvikling og tjenestebehov		
Samfunnssikkerhet, risiko og sårbarhet		Trafikksfarlige omgivelser og farlige avkjørsler.

Samlet vurdering og alternativer: Nytt planformål stadfester dagens etablerte arealbruk og åpner opp for enkelte mindre nye tiltak innenfor nærmere angitte rammer. Samlet ingen vesentlig ny bebyggelse som medfører stor endring av dagens situasjon og ytterligere påvirkning på utredningstema. Tiltak som medfører endring av trafikforhold kan medføre krav om trafiksikkerhetstiltak. Det vurderes at endring ikke medfører vesentlig negative konsekvenser. Viktige hensyn og krav (eks. sikker byggegrunn, andre tekniske krav, kulturminner mm.) ivaretas i byggesak.

Konklusjon:  
 Ingen nye fritidsboliger / boliger tillates.

Vedlegg - Konsekvensutredninger – enkeltområder

Ytre Billefjord – Skjellmo

Mulig uønsket hendelse			Prioritert			Risiko
			Nei	Ja	Rep	
Naturhendelser	Ekstremvær	Storm og orkan	X			
		Lyn og torden	X			
		Ekstrem nedbør vinter	X			
		Ekstrem nedbør sommer	X			
	Flom	Stormflo	X			
		Flom store vassdrag	X			
		Flom i mindre vassdrag			X	
		Urban flom og overvann	X			
		Erosjon	X			
	Skred	Kvikkleire			X	
		Steinskred	X			
		Jordskred	X			
		Snøskred	X			
Fjellskred (flodbølge)		X				
Skog- og lyngbrann	Skog- og lyngbrann	X				
Andre uønskede hendelser	Ulykke transport-middel	Trafikkulykke fotgjenger		X		
		Trafikkulykke kjørende		X		
		Båthavari (småbåter)	X			
		Skipshavari	X			
		Flyulykke (helikopter/småfly)	X			
		Flyulykke (store fly, passasjerfly)	X			
	Næring og industri	Utslipp av farlige stoffer	X			
		Akutt forurensning	X			
		Grunnforurensning	X			
	Brann	Brann i industri	X			
		Brann i tunell	X			
		Brann i fly	X			
		Brann i båt	X			
		Brann i bygg og anlegg		X		
	Eksplosjon	Eksplosjon i industri	X			
		Eksplosjon i tankanlegg	X			
		Eksplosjon i fyrverkeri- el. eksplosivlager	X			
	Svikt i kritiske samfunns-funksjoner	Dambrudd	X			
		Forurensning av drikkevann			X	
		Bortfall av energiforsyning	X			
Bortfall av telekom/IKT		X				
Svikt i vannforsyning		X				
Svikt i avløps- og overvannshåndtering		X				
Svikt i fremkommelighet		X				
Svikt i nød- og redningstjenesten	X					
Annet	Beskriv: Snøskuterulykke		X			



## Ytre Billefjord hyttefelt

Dagens planformål: LNF  
 Dagens arealbruk:  
 Gjeldende plan: Kommuneplanens arealdel 2000  
 Foreslått formål:  
 Arealstørrelse:  
 Forslagsstiller: Porsanger kommune

Beskrivelse:  
 Boliger:  
 Fritidsboliger: 6  
 Næring:  
 Landbruk (i drift):



Tema	Konsekvens	Forklaring
Forurensning og støy		Ikke vesentlige støykilder. Ikke registrert grunnforurensning eller kjennskap til forurensningskilde.
Naturmangfold		Ingen registrerte naturverdier i området. Ikke behov for ytterligere kartlegging.
Landskap, byggeskikk og estetikk		
Transportbehov		
Teknisk infrastruktur		
Samisk natur- og kulturgrunnlag (unntatt reindrift)		
Jordbruk og sikring av jordressurser		
Reindrift		
Naturressurser		
Kulturminner og kulturmiljø		
Nærmiljø, grønnstruktur og friluftsliv		
Befolkningsutvikling og tjenestebehov		
Samfunnssikkerhet, risiko og sårbarhet		

Samlet vurdering og alternativer: Nytt planformål stadfester dagens etablerte arealbruk og åpner opp for enkelte mindre nye tiltak innenfor nærmere angitte rammer. Samlet ingen vesentlig ny bebyggelse som medfører stor endring av dagens situasjon og ytterligere påvirkning på utredningstema. Det vurderes at endring ikke medfører vesentlig negative konsekvenser. Viktige hensyn og krav (eks. sikker byggegrunn, andre tekniske krav, kulturminner mm.) ivaretas i byggesak.

Konklusjon:  
 Ingen nye enheter tillates.

Vedlegg - Konsekvensutredninger – enkeltområder

Ytre Billefjord hyttefelt

Mulig uønsket hendelse			Prioritert			Risiko
			Nei	Ja	Rep	
Naturhendelser	Ekstremvær	Storm og orkan	X			
		Lyn og torden	X			
		Ekstrem nedbør vinter	X			
		Ekstrem nedbør sommer	X			
	Flom	Stormflo	X			
		Flom store vassdrag	X			
		Flom i mindre vassdrag			X	
		Urban flom og overvann	X			
		Erosjon	X			
	Skred	Kvikkleire			X	
		Steinskred	X			
		Jordskred	X			
		Snøskred	X			
Fjellskred (flodbølge)		X				
Skog- og lyngbrann	Skog- og lyngbrann	X				
Andre uønskede hendelser	Ulykke transport-middel	Trafikkulykke fotgjenger		X		
		Trafikkulykke kjørende		X		
		Båthavari (småbåter)	X			
		Skipshavari	X			
		Flyulykke (helikopter/småfly)	X			
		Flyulykke (store fly, passasjerfly)	X			
	Næring og industri	Utslipp av farlige stoffer	X			
		Akutt forurensning	X			
		Grunnforurensning	X			
	Brann	Brann i industri	X			
		Brann i tunell	X			
		Brann i fly	X			
		Brann i båt	X			
		Brann i bygg og anlegg		X		
	Eksplosjon	Eksplosjon i industri	X			
		Eksplosjon i tankanlegg	X			
		Eksplosjon i fyrverkeri- el. eksplosivlager	X			
	Svikt i kritiske samfunns-funksjoner	Dambrudd	X			
		Forurensning av drikkevann			X	
		Bortfall av energiforsyning	X			
Bortfall av telekom/IKT		X				
Svikt i vannforsyning		X				
Svikt i avløps- og overvannshåndtering		X				
Svikt i fremkommelighet		X				
Svikt i nød- og redningstjenesten	X					
Annet	Beskriv: Snøskuterulykke		X			

## Ytre Billefjordelva

Dagens planformål: LNF  
 Dagens arealbruk: Spredt fritidsbebyggelse  
 Gjeldende plan: Kommuneplanens arealdel 2000  
 Foreslått formål:  
 Arealstørrelse:  
 Forslagsstiller: Porsanger kommune

Beskrivelse:  
 Boliger:  
 Fritidsboliger: 5  
 Næring:  
 Landbruk (i drift):



Tema	Konsekvens	Forklaring
Forurensning og støy		Ikke vesentlige støykilder. Ikke registrert grunnforurensning eller kjennskap til forurensningskilde.
Naturmangfold		Ingen registrerte naturverdier i området. Ikke behov for ytterligere kartlegging.
Landskap, byggeskikk og estetikk		
Transportbehov		
Teknisk infrastruktur		
Samisk natur- og kulturgrunnlag (unntatt reindrift)		
Jordbruk og sikring av jordressurser		
Reindrift		
Naturressurser		
Kulturminner og kulturmiljø		
Nærmiljø, grønnstruktur og friluftsliv		
Befolkningsutvikling og tjenestebehov		
Samfunnssikkerhet, risiko og sårbarhet		Flomfare

### Samlet vurdering og alternativer:

Nytt planformål stadfester dagens etablerte arealbruk og åpner opp for enkelte mindre nye tiltak innenfor nærmere angitte rammer. Samlet ingen vesentlig ny bebyggelse som medfører stor endring av dagens situasjon og ytterligere påvirkning på utredningstema. Det vurderes at endring ikke medfører vesentlig negative konsekvenser. Fritidsboliger er plassert i område med flomfare samt i randsonen til vassdraget. Foreslås enten felles maks størrelser eller alternativt - ikke tillate ytterligere utvidelser. Viktige hensyn og krav (eks. sikker byggegrunn, andre tekniske krav, kulturminner mm.) ivaretas i byggesak.

### Konklusjon:

Ingen nye fritidsboliger tillates. Eksisterende fritidsboliger foreslås til områder for LNF-spredt fritidsbebyggelse med felles bestemmelser knyttet til maks størrelser og utforming. Fremføring av strøm tillates ikke. Ingen nye inngrep i kantsonen tillates.

Vedlegg - Konsekvensutredninger – enkeltområder

Ytre Billefjordelva

Mulig uønsket hendelse			Prioritert			Risiko
			Nei	Ja	Rep	
Naturhendelser	Ekstremvær	Storm og orkan	X			
		Lyn og torden	X			
		Ekstrem nedbør vinter	X			
		Ekstrem nedbør sommer	X			
	Flom	Stormflo	X			
		Flom store vassdrag		X		
		Flom i mindre vassdrag				
		Urban flom og overvann	X			
		Erosjon	X			
	Skred	Kvikkleire			X	
		Steinskred	X			
		Jordskred	X			
		Snøskred	X			
		Fjellskred (flodbølge)	X			
Skog- og lyngbrann	Skog- og lyngbrann	X				
Andre uønskede hendelser	Ulykke transport-middel	Trafikkulykke fotgjenger	X			
		Trafikkulykke kjørende		X		
		Båthavari (småbåter)	X			
		Skipshavari	X			
		Flyulykke (helikopter/småfly)	X			
		Flyulykke (store fly, passasjerfly)	X			
	Næring og industri	Utslipp av farlige stoffer	X			
		Akutt forurensning	X			
		Grunnforurensning	X			
	Brann	Brann i industri	X			
		Brann i tunell	X			
		Brann i fly	X			
		Brann i båt	X			
		Brann i bygg og anlegg		X		
	Eksplosjon	Eksplosjon i industri	X			
		Eksplosjon i tankanlegg	X			
		Eksplosjon i fyrverkeri- el. eksplosivlager	X			
	Svikt i kritiske samfunns-funksjoner	Dambrudd	X			
		Forurensning av drikkevann			X	
		Bortfall av energiforsyning	X			
Bortfall av telekom/IKT		X				
Svikt i vannforsyning		X				
Svikt i avløps- og overvannshåndtering		X				
Svikt i fremkommelighet		X				
Svikt i nød- og redningstjenesten	X					
Annet	Beskriv: Snøskuterulykke		X			

## Ytre Billefjord masseuttak

Dagens planformål: LNF  
 Dagens arealbruk: Masseuttak  
 Gjeldende plan: Kommuneplanens arealdel 2000  
 Foreslått formål: Råstoffutvinning  
 Arealstørrelse:  
 Forslagsstiller: Porsanger kommune



Beskrivelse:  
 Boliger:  
 Fritidsboliger:  
 Næring:  
 Landbruk (i drift):

Tema	Konsekvens	Forklaring
Forurensning og støy		Ikke vesentlige støykilder. Ikke registrert grunnforurensning eller kjennskap til forurensningskilde.
Naturmangfold		Ingen registrerte naturverdier i området. Ikke behov for ytterligere kartlegging.
Landskap, byggeskikk og estetikk		
Transportbehov		
Teknisk infrastruktur		
Samisk natur- og kulturgrunnlag (unntatt reindrift)		
Jordbruk og sikring av jordressurser		
Reindrift		
Naturressurser		
Kulturminner og kulturmiljø		
Nærmiljø, grønnstruktur og friluftsliv		
Befolkningsutvikling og tjenestebehov		
Samfunnssikkerhet, risiko og sårbarhet		

Samlet vurdering og alternativer: Nytt planformål stadfester dagens etablerte arealbruk og åpner opp for enkelte mindre nye tiltak innenfor nærmere angitte rammer. Samlet ingen vesentlig ny bebyggelse som medfører stor endring av dagens situasjon og ytterligere påvirkning på utredningstema. Det vurderes at endring ikke medfører vesentlig negative konsekvenser. Viktige hensyn og krav (eks. sikker byggegrunn, andre tekniske krav, kulturminner mm.) ivaretas i byggesak.

**Konklusjon:**  
 Etablert uttak avsettes i tråd med dagens bruk.

Vedlegg - Konsekvensutredninger – enkeltområder

Ytre Billefjord masseuttak

Mulig uønsket hendelse			Prioritert			Risiko
			Nei	Ja	Rep	
Naturhendelser	Ekstremvær	Storm og orkan	X			
		Lyn og torden	X			
		Ekstrem nedbør vinter	X			
		Ekstrem nedbør sommer	X			
	Flom	Stormflo	X			
		Flom store vassdrag	X			
		Flom i mindre vassdrag	X			
		Urban flom og overvann	X			
	Skred	Erosjon	X			
		Kvikkleire			X	
		Steinskred	X			
		Jordskred	X			
		Snøskred	X			
	Skog- og lyngbrann	Fjellskred (flodbølge)	X			
Skog- og lyngbrann		X				
Andre uønskede hendelser	Ulykke transport-middel	Trafikkulykke fotgjenger	X			
		Trafikkulykke kjørende		X		
		Båthavari (småbåter)	X			
		Skipshavari	X			
		Flyulykke (helikopter/småfly)	X			
		Flyulykke (store fly, passasjerfly)	X			
	Næring og industri	Utslipp av farlige stoffer	X			
		Akutt forurensning	X			
		Grunnforurensning	X			
	Brann	Brann i industri	X			
		Brann i tunell	X			
		Brann i fly	X			
		Brann i båt	X			
		Brann i bygg og anlegg	X			
	Eksplosjon	Eksplosjon i industri	X			
		Eksplosjon i tankanlegg	X			
		Eksplosjon i fyrverkeri- el. eksplosivlager	X			
	Svikt i kritiske samfunns-funksjoner	Dambrudd	X			
		Forurensning av drikkevann			X	
		Bortfall av energiforsyning	X			
		Bortfall av telekom/IKT	X			
		Svikt i vannforsyning	X			
		Svikt i avløps- og overvannshåndtering	X			
Svikt i fremkommelighet		X				
Annet	Svikt i nød- og redningstjenesten	X				
	Beskriv: Snøskuterulykke	X				

## Klubben skytebane

Dagens planformål: LNF (med avmerket skytebane)  
 Dagens arealbruk: Skytebane  
 Gjeldende plan: Kommuneplanens arealdel 2000  
 Foreslått formål: Idrettsformål (skytebane)  
 Arealstørrelse:  
 Forslagsstiller: Porsanger kommune

Beskrivelse:  
 Etablert skytebane



Tema	Konsekvens	Forklaring
Forurensning og støy		Registrert grunnforurensning. Tiltaket medfører støy. Nærmeste støyømfintlige arealbruk ligger ca 700 meter unna.
Naturmangfold		Ingen registrerte naturverdier i området. Ikke behov for ytterligere kartlegging.
Landskap, byggeskikk og estetikk		
Transportbehov		
Teknisk infrastruktur		
Samisk natur- og kulturgrunnlag (unntatt reindrift)		
Jordbruk og sikring av jordressurser		
Reindrift		
Naturressurser		
Kulturminner og kulturmiljø		
Nærmiljø, grønnstruktur og friluftsliv		
Befolkningsutvikling og tjenestebehov		
Samfunnssikkerhet, risiko og sårbarhet		

Samlet vurdering og alternativer: Nytt planformål stadfester dagens etablerte arealbruk og åpner opp for enkelte mindre nye tiltak innenfor nærmere angitte rammer. Samlet ingen vesentlig ny bebyggelse som medfører stor endring av dagens situasjon og ytterligere påvirkning på utredningstema. Det vurderes at endring ikke medfører vesentlig negative konsekvenser. Viktige hensyn og krav (eks. sikker byggegrunn, andre tekniske krav, kulturminner mm.) ivaretas i byggesak.

Konklusjon:  
 Etablert skytebane avsettes til idrett (skytebane)

Vedlegg - Konsekvensutredninger – enkeltområder

Klubben skytebane

Mulig uønsket hendelse			Prioritert			Risiko
			Nei	Ja	Rep	
Naturhendelser	Ekstremvær	Storm og orkan	X			
		Lyn og torden	X			
		Ekstrem nedbør vinter	X			
		Ekstrem nedbør sommer	X			
	Flom	Stormflo	X			
		Flom store vassdrag	X			
		Flom i mindre vassdrag	X			
		Urban flom og overvann	X			
	Skred	Erosjon	X			
		Kvikkleire			X	
		Steinskred	X			
		Jordskred	X			
		Snøskred	X			
Skog- og lyngbrann	Fjellskred (flodbølge)	X				
	Skog- og lyngbrann	X				
Andre uønskede hendelser	Ulykke transport-middel	Trafikkulykke fotgjenger	X			
		Trafikkulykke kjørende		X		
		Båthavari (småbåter)	X			
		Skipshavari	X			
		Flyulykke (helikopter/småfly)	X			
		Flyulykke (store fly, passasjerfly)	X			
	Næring og industri	Utslipp av farlige stoffer	X			
		Akutt forurensning	X			
		Grunnforurensning	X			
	Brann	Brann i industri	X			
		Brann i tunell	X			
		Brann i fly	X			
		Brann i båt	X			
		Brann i bygg og anlegg	X			
	Eksplosjon	Eksplosjon i industri	X			
		Eksplosjon i tankanlegg	X			
		Eksplosjon i fyrverkeri- el. eksplosivlager	X			
	Svikt i kritiske samfunns-funksjoner	Dambrudd	X			
		Forurensning av drikkevann			X	
		Bortfall av energiforsyning	X			
		Bortfall av telekom/IKT	X			
		Svikt i vannforsyning	X			
		Svikt i avløps- og overvannshåndtering	X			
Svikt i fremkommelighet		X				
Annet	Svikt i nød- og redningstjenesten	X				
	Beskriv: Snøskuterulykke	X				



## Boáhkkgieddi - Billefjord

Dagens planformål: LNF  
 Dagens arealbruk:  
 Gjeldende plan: Kommuneplanens arealdel 2000  
 Foreslått formål:  
 Arealstørrelse:  
 Forslagsstiller: Porsanger kommune

Beskrivelse:  
 Boliger: 3  
 Fritidsboliger: 2  
 Næring:  
 Landbruk (i drift):



Tema	Konsekvens	Forklaring
Forurensning og støy		Ikke vesentlige støykilder. Ikke registrert grunnforurensning eller kjennskap til forurensningskilde.
Naturmangfold		Ingen registrerte naturverdier i området. Ikke behov for ytterligere kartlegging.
Landskap, byggeskikk og estetikk		
Transportbehov		
Teknisk infrastruktur		
Samisk natur- og kulturgrunnlag (unntatt reindrift)		
Jordbruk og sikring av jordressurser		
Reindrift		
Naturressurser		
Kulturminner og kulturmiljø		
Nærmiljø, grønnstruktur og friluftsliv		
Befolkningsutvikling og tjenestebehov		
Samfunnssikkerhet, risiko og sårbarhet		

Samlet vurdering og alternativer: Nytt planformål stadfester dagens etablerte arealbruk og åpner opp for enkelte mindre nye tiltak innenfor nærmere angitte rammer. Samlet ingen vesentlig ny bebyggelse som medfører stor endring av dagens situasjon og ytterligere påvirkning på utredningstema. Det vurderes at endring ikke medfører vesentlig negative konsekvenser. Viktige hensyn og krav (eks. sikker byggegrunn, andre tekniske krav, kulturminner mm.) ivaretas i byggesak.

**Konklusjon:**  
 Ingen nye enheter tillates.

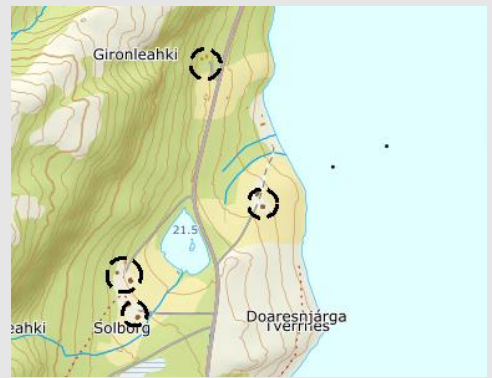
Boáhkkgieddi - Billefjord

Mulig uønsket hendelse			Prioritert			Risiko
			Nei	Ja	Rep	
Naturhendelser	Ekstremvær	Storm og orkan	X			
		Lyn og torden	X			
		Ekstrem nedbør vinter	X			
		Ekstrem nedbør sommer	X			
	Flom	Stormflo	X			
		Flom store vassdrag	X			
		Flom i mindre vassdrag			X	
		Urban flom og overvann	X			
		Erosjon	X			
	Skred	Kvikkleire			X	
		Steinskred	X			
		Jordskred	X			
		Snøskred	X			
Fjellskred (flodbølge)		X				
Skog- og lyngbrann	Skog- og lyngbrann	X				
Andre uønskede hendelser	Ulykke transport-middel	Trafikkulykke fotgjenger		X		
		Trafikkulykke kjørende		X		
		Båthavari (småbåter)	X			
		Skipshavari	X			
		Flyulykke (helikopter/småfly)	X			
		Flyulykke (store fly, passasjerfly)	X			
	Næring og industri	Utslipp av farlige stoffer	X			
		Akutt forurensning	X			
		Grunnforurensning	X			
	Brann	Brann i industri	X			
		Brann i tunell	X			
		Brann i fly	X			
		Brann i båt	X			
		Brann i bygg og anlegg		X		
	Eksplosjon	Eksplosjon i industri	X			
		Eksplosjon i tankanlegg	X			
		Eksplosjon i fyrverkeri- el. eksplosivlager	X			
	Svikt i kritiske samfunns-funksjoner	Dambrudd	X			
		Forurensning av drikkevann			X	
		Bortfall av energiforsyning	X			
Bortfall av telekom/IKT		X				
Svikt i vannforsyning		X				
Svikt i avløps- og overvannshåndtering		X				
Svikt i fremkommelighet		X				
Svikt i nød- og redningstjenesten	X					
Annet	Beskriv: Snøskuterulykke		X			

## Solborg - Billefjord

Dagens planformål: LNF  
 Dagens arealbruk:  
 Gjeldende plan: Kommuneplanens arealdel 2000  
 Foreslått formål:  
 Arealstørrelse:  
 Forslagsstiller: Porsanger kommune

Beskrivelse:  
 Boliger: 3  
 Fritidsboliger: 1  
 Næring:  
 Landbruk (i drift):



Tema	Konsekvens	Forklaring
Forurensning og støy		Ikke vesentlige støykilder. Ikke registrert grunnforurensning eller kjennskap til forurensningskilde.
Naturmangfold		Flere registrerte naturverdier i området. Plantiltaket medfører ikke ytterligere påvirkning.
Landskap, byggeskikk og estetikk		
Transportbehov		
Teknisk infrastruktur		
Samisk natur- og kulturgrunnlag (unntatt reindrift)		
Jordbruk og sikring av jordressurser		
Reindrift		
Naturressurser		
Kulturminner og kulturmiljø		
Nærmiljø, grønnstruktur og friluftsliv		
Befolkningsutvikling og tjenestebehov		
Samfunnssikkerhet, risiko og sårbarhet		

Samlet vurdering og alternativer: Nytt planformål stadfester dagens etablerte arealbruk og åpner opp for enkelte mindre nye tiltak innenfor nærmere angitte rammer. Samlet ingen vesentlig ny bebyggelse som medfører stor endring av dagens situasjon og ytterligere påvirkning på utredningstema. Det vurderes at endring ikke medfører vesentlig negative konsekvenser. Viktige hensyn og krav (eks. sikker byggegrunn, andre tekniske krav, kulturminner mm.) ivaretas i byggesak.

**Konklusjon:**  
 Ingen nye fritidsboliger / boliger tillates.

Vedlegg - Konsekvensutredninger – enkeltområder

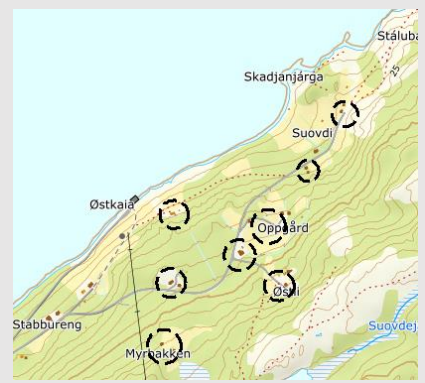
Solborg - Billefjord

Mulig uønsket hendelse			Prioritert			Risiko
			Nei	Ja	Rep	
Naturhendelser	Ekstremvær	Storm og orkan	X			
		Lyn og torden	X			
		Ekstrem nedbør vinter	X			
		Ekstrem nedbør sommer	X			
	Flom	Stormflo	X			
		Flom store vassdrag	X			
		Flom i mindre vassdrag			X	
		Urban flom og overvann	X			
		Erosjon	X			
	Skred	Kvikkleire			X	
		Steinskred	X			
		Jordskred	X			
		Snøskred	X			
Fjellskred (flodbølge)		X				
Skog- og lyngbrann	Skog- og lyngbrann	X				
Andre uønskede hendelser	Ulykke transport-middel	Trafikkulykke fotgjenger		X		
		Trafikkulykke kjørende		X		
		Båthavari (småbåter)	X			
		Skipshavari	X			
		Flyulykke (helikopter/småfly)	X			
		Flyulykke (store fly, passasjerfly)	X			
	Næring og industri	Utslipp av farlige stoffer	X			
		Akutt forurensning	X			
		Grunnforurensning	X			
	Brann	Brann i industri	X			
		Brann i tunell	X			
		Brann i fly	X			
		Brann i båt	X			
		Brann i bygg og anlegg		X		
	Eksplosjon	Eksplosjon i industri	X			
		Eksplosjon i tankanlegg	X			
		Eksplosjon i fyrverkeri- el. eksplosivlager	X			
	Svikt i kritiske samfunns-funksjoner	Dambrudd	X			
		Forurensning av drikkevann			X	
		Bortfall av energiforsyning	X			
Bortfall av telekom/IKT		X				
Svikt i vannforsyning		X				
Svikt i avløps- og overvannshåndtering		X				
Svikt i fremkommelighet		X				
Svikt i nød- og redningstjenesten	X					
Annet	Beskriv: Snøskuterulykke		X			

## Suovdi - Billefjord

Dagens planformål: LNF  
 Dagens arealbruk:  
 Gjeldende plan: Kommuneplanens arealdel 2000  
 Foreslått formål:  
 Arealstørrelse:  
 Forslagsstiller: Porsanger kommune

Beskrivelse:  
 Boliger: 7  
 Fritidsboliger: 1  
 Næring:  
 Landbruk (i drift):



Tema	Konsekvens	Forklaring
Forurensning og støy		Ikke vesentlige støykilder. Ikke registrert grunnforurensning eller kjennskap til forurensningskilde.
Naturmangfold		Ingen registrerte naturverdier i området. Ikke behov for ytterligere kartlegging.
Landskap, byggeskikk og estetikk		
Transportbehov		
Teknisk infrastruktur		
Samisk natur- og kulturgrunnlag (unntatt reindrift)		
Jordbruk og sikring av jordressurser		
Reindrift		
Naturressurser		
Kulturminner og kulturmiljø		
Nærmiljø, grønnstruktur og friluftsliv		
Befolkningsutvikling og tjenestebehov		
Samfunnssikkerhet, risiko og sårbarhet		

Samlet vurdering og alternativer: Nytt planformål stadfester dagens etablerte arealbruk og åpner opp for enkelte mindre nye tiltak innenfor nærmere angitte rammer. Samlet ingen vesentlig ny bebyggelse som medfører stor endring av dagens situasjon og ytterligere påvirkning på utredningstema. Det vurderes at endring ikke medfører vesentlig negative konsekvenser. Viktige hensyn og krav (eks. sikker byggegrunn, andre tekniske krav, kulturminner mm.) ivaretas i byggesak.

**Konklusjon:**  
 Ingen nye fritidsboliger / boliger tillates.

Vedlegg - Konsekvensutredninger – enkeltområder

Suovdi - Billefjord

Mulig uønsket hendelse			Prioritert			Risiko
			Nei	Ja	Rep	
Naturhendelser	Ekstremvær	Storm og orkan	X			
		Lyn og torden	X			
		Ekstrem nedbør vinter	X			
		Ekstrem nedbør sommer	X			
	Flom	Stormflo	X			
		Flom store vassdrag	X			
		Flom i mindre vassdrag			X	
		Urban flom og overvann	X			
		Erosjon	X			
	Skred	Kvikkleire			X	
		Steinskred	X			
		Jordskred	X			
		Snøskred	X			
		Fjellskred (flodbølge)	X			
Skog- og lyngbrann	Skog- og lyngbrann	X				
Andre uønskede hendelser	Ulykke transport-middel	Trafikkulykke fotgjenger		X		
		Trafikkulykke kjørende		X		
		Båthavari (småbåter)	X			
		Skipshavari	X			
		Flyulykke (helikopter/småfly)	X			
		Flyulykke (store fly, passasjerfly)	X			
	Næring og industri	Utslipp av farlige stoffer	X			
		Akutt forurensning	X			
		Grunnforurensning	X			
	Brann	Brann i industri	X			
		Brann i tunell	X			
		Brann i fly	X			
		Brann i båt	X			
		Brann i bygg og anlegg		X		
	Eksplosjon	Eksplosjon i industri	X			
		Eksplosjon i tankanlegg	X			
		Eksplosjon i fyrverkeri- el. eksplosivlager	X			
	Svikt i kritiske samfunns-funksjoner	Dambrudd	X			
		Forurensning av drikkevann			X	
		Bortfall av energiforsyning	X			
Bortfall av telekom/IKT		X				
Svikt i vannforsyning		X				
Svikt i avløps- og overvannshåndtering		X				
Svikt i fremkommelighet		X				
Svikt i nød- og redningstjenesten	X					
Annet	Beskriv: Snøskuterulykke		X			

## Sandvik

Dagens planformål: LNF  
 Dagens arealbruk:  
 Gjeldende plan: Kommuneplanens arealdel 2000  
 Foreslått formål:  
 Arealstørrelse:  
 Forslagsstiller: Porsanger kommune

Beskrivelse:  
 Boliger: 2  
 Fritidsboliger: 7  
 Næring:  
 Landbruk (i drift):



Tema	Konsekvens	Forklaring
Forurensning og støy		Ikke vesentlige støykilder. Ikke registrert grunnforurensning eller kjennskap til forurensningskilde.
Naturmangfold		Flere registrerte naturverdier i området. Utvalgt naturtype slåttemark. Plantiltaket medfører ikke ytterligere påvirkning.
Landskap, byggeskikk og estetikk		
Transportbehov		
Teknisk infrastruktur		
Samisk natur- og kulturgrunnlag (unntatt reindrift)		
Jordbruk og sikring av jordressurser		
Reindrift		
Naturressurser		
Kulturminner og kulturmiljø		
Nærmiljø, grønnstruktur og friluftsliv		
Befolkningsutvikling og tjenestebehov		
Samfunnssikkerhet, risiko og sårbarhet		

Samlet vurdering og alternativer: Nytt planformål stadfester dagens etablerte arealbruk og åpner opp for enkelte mindre nye tiltak innenfor nærmere angitte rammer. Samlet ingen vesentlig ny bebyggelse som medfører stor endring av dagens situasjon og ytterligere påvirkning på utredningstema. Det vurderes at endring ikke medfører vesentlig negative konsekvenser. Viktige hensyn og krav (eks. sikker byggegrunn, andre tekniske krav, kulturminner mm.) ivaretas i byggesak.

**Konklusjon:**  
 Ingen nye fritidsboliger / boliger tillates.

Vedlegg - Konsekvensutredninger – enkeltområder

Sandvik

Mulig uønsket hendelse			Prioritert			Risiko
			Nei	Ja	Rep	
Naturhendelser	Ekstremvær	Storm og orkan	X			
		Lyn og torden	X			
		Ekstrem nedbør vinter	X			
		Ekstrem nedbør sommer	X			
	Flom	Stormflo	X			
		Flom store vassdrag	X			
		Flom i mindre vassdrag			X	
		Urban flom og overvann	X			
		Erosjon	X			
	Skred	Kvikkleire			X	
		Steinskred	X			
		Jordskred	X			
		Snøskred	X			
Fjellskred (flodbølge)		X				
Skog- og lyngbrann	Skog- og lyngbrann	X				
Andre uønskede hendelser	Ulykke transport-middel	Trafikkulykke fotgjenger		X		
		Trafikkulykke kjørende		X		
		Båthavari (småbåter)	X			
		Skipshavari	X			
		Flyulykke (helikopter/småfly)	X			
		Flyulykke (store fly, passasjerfly)	X			
	Næring og industri	Utslipp av farlige stoffer	X			
		Akutt forurensning	X			
		Grunnforurensning	X			
	Brann	Brann i industri	X			
		Brann i tunell	X			
		Brann i fly	X			
		Brann i båt	X			
		Brann i bygg og anlegg		X		
	Eksplosjon	Eksplosjon i industri	X			
		Eksplosjon i tankanlegg	X			
		Eksplosjon i fyrverkeri- el. eksplosivlager	X			
	Svikt i kritiske samfunns-funksjoner	Dambrudd	X			
		Forurensning av drikkevann			X	
		Bortfall av energiforsyning	X			
Bortfall av telekom/IKT		X				
Svikt i vannforsyning		X				
Svikt i avløps- og overvannshåndtering		X				
Svikt i fremkommelighet		X				
Svikt i nød- og redningstjenesten	X					
Annet	Beskriv: Snøskuterulykke		X			



## Sandvikveien

Dagens planformål: LNF  
 Dagens arealbruk:  
 Gjeldende plan: Kommuneplanens arealdel 2000  
 Foreslått formål:  
 Arealstørrelse:  
 Forslagsstiller: Porsanger kommune

Beskrivelse:  
 Boliger: 9  
 Fritidsboliger: 3  
 Næring:  
 Landbruk (i drift):



Tema	Konsekvens	Forklaring
Forurensning og støy		Ikke vesentlige støykilder. Ikke registrert grunnforurensning eller kjennskap til forurensningskilde.
Naturmangfold		Flere registrerte naturverdier i området. Plantiltaket medfører ikke ytterligere påvirkning.
Landskap, byggeskikk og estetikk		
Transportbehov		
Teknisk infrastruktur		
Samisk natur- og kulturgrunnlag (unntatt reindrift)		
Jordbruk og sikring av jordressurser		
Reindrift		
Naturressurser		
Kulturminner og kulturmiljø		
Nærmiljø, grønnstruktur og friluftsliv		
Befolkningsutvikling og tjenestebehov		
Samfunnssikkerhet, risiko og sårbarhet		

Samlet vurdering og alternativer: Nytt planformål stadfester dagens etablerte arealbruk og åpner opp for enkelte mindre nye tiltak innenfor nærmere angitte rammer. Samlet ingen vesentlig ny bebyggelse som medfører stor endring av dagens situasjon og ytterligere påvirkning på utredningstema. Det vurderes at endring ikke medfører vesentlig negative konsekvenser. Viktige hensyn og krav (eks. sikker byggegrunn, andre tekniske krav, kulturminner mm.) ivaretas i byggesak.

**Konklusjon:**  
 Ingen nye fritidsboliger / boliger tillates.

Vedlegg - Konsekvensutredninger – enkeltområder

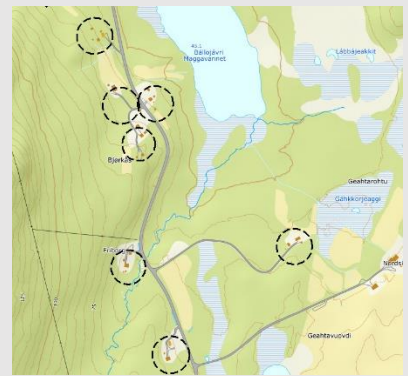
Sandvikveien

Mulig uønsket hendelse			Prioritert			Risiko
			Nei	Ja	Rep	
Naturhendelser	Ekstremvær	Storm og orkan	X			
		Lyn og torden	X			
		Ekstrem nedbør vinter	X			
		Ekstrem nedbør sommer	X			
	Flom	Stormflo	X			
		Flom store vassdrag	X			
		Flom i mindre vassdrag			X	
		Urban flom og overvann	X			
		Erosjon	X			
	Skred	Kvikkleire			X	
		Steinskred	X			
		Jordskred	X			
		Snøskred	X			
Fjellskred (flodbølge)		X				
Skog- og lyngbrann	Skog- og lyngbrann	X				
Andre uønskede hendelser	Ulykke transport-middel	Trafikkulykke fotgjenger		X		
		Trafikkulykke kjørende		X		
		Båthavari (småbåter)	X			
		Skipshavari	X			
		Flyulykke (helikopter/småfly)	X			
		Flyulykke (store fly, passasjerfly)	X			
	Næring og industri	Utslipp av farlige stoffer	X			
		Akutt forurensning	X			
		Grunnforurensning	X			
	Brann	Brann i industri	X			
		Brann i tunell	X			
		Brann i fly	X			
		Brann i båt	X			
		Brann i bygg og anlegg		X		
	Eksplosjon	Eksplosjon i industri	X			
		Eksplosjon i tankanlegg	X			
		Eksplosjon i fyrverkeri- el. eksplosivlager	X			
	Svikt i kritiske samfunns-funksjoner	Dambrudd	X			
		Forurensning av drikkevann			X	
		Bortfall av energiforsyning	X			
Bortfall av telekom/IKT		X				
Svikt i vannforsyning		X				
Svikt i avløps- og overvannshåndtering		X				
Svikt i fremkommelighet		X				
Svikt i nød- og redningstjenesten	X					
Annet	Beskriv: Snøskuterulykke		X			

## Bállojávri / Nordskog - Billefjord

Dagens planformål: LNF  
 Dagens arealbruk:  
 Gjeldende plan: Kommuneplanens arealdel 2000  
 Foreslått formål:  
 Arealstørrelse:  
 Forslagsstiller: Porsanger kommune

Beskrivelse:  
 Boliger: 6  
 Fritidsboliger: 2  
 Næring:  
 Landbruk (i drift):



Tema	Konsekvens	Forklaring
Forurensning og støy		Ikke vesentlige støykilder. Ikke registrert grunnforurensning eller kjennskap til forurensningskilde.
Naturmangfold		Flere registrerte naturverdier i området. Leveområde for Horndykker. Plantiltaket medfører ikke ytterligere påvirkning.
Landskap, byggeskikk og estetikk		
Transportbehov		
Teknisk infrastruktur		
Samisk natur- og kulturgrunnlag (unntatt reindrift)		
Jordbruk og sikring av jordressurser		
Reindrift		
Naturressurser		
Kulturminner og kulturmiljø		
Nærmiljø, grønnstruktur og friluftsliv		
Befolkningsutvikling og tjenestebehov		
Samfunnssikkerhet, risiko og sårbarhet		Trafikkfarlige omgivelser og farlige avkjørsler. Farlig snøskuterkryssing.

Samlet vurdering og alternativer: Nytt planformål stadfester dagens etablerte arealbruk og åpner opp for enkelte mindre nye tiltak innenfor nærmere angitte rammer. Samlet ingen vesentlig ny bebyggelse som medfører stor endring av dagens situasjon og ytterligere påvirkning på utredningstema. Tiltak som medfører endring av trafikkforhold kan medføre krav om trafiksikkerhetstiltak. Det vurderes at endring ikke medfører vesentlig negative konsekvenser. Viktige hensyn og krav (eks. sikker byggegrunn, andre tekniske krav, kulturminner mm.) ivaretas i byggesak.

Konklusjon:  
 Ingen nye fritidsboliger / boliger tillates.

Bállojavri / Nordskog - Billefjord

Mulig uønsket hendelse			Prioritert			Risiko
			Nei	Ja	Rep	
Naturhendelser	Ekstremvær	Storm og orkan	X			
		Lyn og torden	X			
		Ekstrem nedbør vinter	X			
		Ekstrem nedbør sommer	X			
	Flom	Stormflo	X			
		Flom store vassdrag	X			
		Flom i mindre vassdrag			X	
		Urban flom og overvann	X			
		Erosjon	X			
	Skred	Kvikkleire			X	
		Steinskred	X			
		Jordskred	X			
		Snøskred	X			
Fjellskred (flodbølge)		X				
Skog- og lyngbrann	Skog- og lyngbrann	X				
Andre uønskede hendelser	Ulykke transport-middel	Trafikkulykke fotgjenger		X		
		Trafikkulykke kjørende		X		
		Båthavari (småbåter)	X			
		Skipshavari	X			
		Flyulykke (helikopter/småfly)	X			
		Flyulykke (store fly, passasjerfly)	X			
	Næring og industri	Utslipp av farlige stoffer	X			
		Akutt forurensning	X			
		Grunnforurensning	X			
	Brann	Brann i industri	X			
		Brann i tunell	X			
		Brann i fly	X			
		Brann i båt	X			
		Brann i bygg og anlegg		X		
	Eksplosjon	Eksplosjon i industri	X			
		Eksplosjon i tankanlegg	X			
		Eksplosjon i fyrverkeri- el. eksplosivlager	X			
	Svikt i kritiske samfunns-funksjoner	Dambrudd	X			
		Forurensning av drikkevann			X	
		Bortfall av energiforsyning	X			
Bortfall av telekom/IKT		X				
Svikt i vannforsyning		X				
Svikt i avløps- og overvannshåndtering		X				
Svikt i fremkommelighet		X				
Svikt i nød- og redningstjenesten	X					
Annet	Beskriv: Snøskuterulykke		X			

## Billefjord idrettsanlegg

Dagens planformål: LNF  
 Dagens arealbruk: Idrett  
 Gjeldende plan: Kommuneplanens arealdel 2000  
 Foreslått formål: Idrett  
 Arealstørrelse:  
 Forslagsstiller: Porsanger kommune

Beskrivelse:  
 Fotballbane med tilhørende anlegg



Tema	Konsekvens	Forklaring
Forurensning og støy		Ikke vesentlige støykilder. Ikke registrert grunnforurensning eller kjennskap til forurensningskilde.
Naturmangfold		Ingen registrerte naturverdier i området. Ikke behov for ytterligere kartlegging.
Landskap, byggeskikk og estetikk		
Transportbehov		
Teknisk infrastruktur		
Samisk natur- og kulturgrunnlag (unntatt reindrift)		
Jordbruk og sikring av jordressurser		
Reindrift		
Naturressurser		
Kulturminner og kulturmiljø		
Nærmiljø, grønnstruktur og friluftsliv		
Befolkningsutvikling og tjenestebehov		
Samfunnssikkerhet, risiko og sårbarhet		

Samlet vurdering og alternativer: Nytt planformål stadfester dagens etablerte arealbruk og åpner opp for enkelte mindre nye tiltak innenfor nærmere angitte rammer. Samlet ingen vesentlig ny bebyggelse som medfører stor endring av dagens situasjon og ytterligere påvirkning på utredningstema. Det vurderes at endring ikke medfører vesentlig negative konsekvenser. Viktige hensyn og krav (eks. sikker byggegrunn, andre tekniske krav, kulturminner mm.) ivaretas i byggesak.

Konklusjon:  
 Fotballbane settes av til idrett

Billefjord idrettsanlegg

Mulig uønsket hendelse			Prioritert			Risiko
			Nei	Ja	Rep	
Naturhendelser	Ekstremvær	Storm og orkan	X			
		Lyn og torden	X			
		Ekstrem nedbør vinter	X			
		Ekstrem nedbør sommer	X			
	Flom	Stormflo	X			
		Flom store vassdrag	X			
		Flom i mindre vassdrag	X			
		Urban flom og overvann	X			
	Skred	Erosjon	X			
		Kvikkleire		X	X	
		Steinskred	X			
		Jordskred	X			
		Snøskred	X			
Skog- og lyngbrann	Fjellskred (flodbølge)	X				
	Skog- og lyngbrann	X				
Andre uønskede hendelser	Ulykke transport-middel	Trafikkulykke fotgjenger		X		
		Trafikkulykke kjørende		X		
		Båthavari (småbåter)	X			
		Skipshavari	X			
		Flyulykke (helikopter/småfly)	X			
		Flyulykke (store fly, passasjerfly)	X			
	Næring og industri	Utslipp av farlige stoffer	X			
		Akutt forurensning	X			
		Grunnforurensning	X			
	Brann	Brann i industri	X			
		Brann i tunell	X			
		Brann i fly	X			
		Brann i båt	X			
		Brann i bygg og anlegg		X		
	Eksplosjon	Eksplosjon i industri	X			
		Eksplosjon i tankanlegg	X			
		Eksplosjon i fyrverkeri- el. eksplosivlager	X			
	Svikt i kritiske samfunns-funksjoner	Dambrudd	X			
		Forurensning av drikkevann	X			
		Bortfall av energiforsyning	X			
		Bortfall av telekom/IKT	X			
		Svikt i vannforsyning	X			
		Svikt i avløps- og overvannshåndtering	X			
Svikt i fremkommelighet		X				
Annet	Svikt i nød- og redningstjenesten	X				
	Beskriv: Snøskuterulykke	X				

## Skoger - Billefjord

Dagens planformål: LNF  
 Dagens arealbruk:  
 Gjeldende plan: Kommuneplanens arealdel 2000  
 Foreslått formål:  
 Arealstørrelse:  
 Forslagsstiller: Porsanger kommune

Beskrivelse:  
 Boliger: 5  
 Fritidsboliger: 1  
 Næring:  
 Landbruk (i drift):



Tema	Konsekvens	Forklaring
Forurensning og støy		Ikke vesentlige støykilder. Ikke registrert grunnforurensning eller kjennskap til forurensningskilde.
Naturmangfold		Ingen registrerte naturverdier i området. Ikke behov for ytterligere kartlegging.
Landskap, byggeskikk og estetikk		
Transportbehov		
Teknisk infrastruktur		
Samisk natur- og kulturgrunnlag (unntatt reindrift)		
Jordbruk og sikring av jordressurser		
Reindrift		
Naturressurser		
Kulturminner og kulturmiljø		
Nærmiljø, grønnstruktur og friluftsliv		
Befolkningsutvikling og tjenestebehov		
Samfunnsikkerhet, risiko og sårbarhet		

Samlet vurdering og alternativer: Nytt planformål stadfester dagens etablerte arealbruk og åpner opp for enkelte mindre nye tiltak innenfor nærmere angitte rammer. Samlet ingen vesentlig ny bebyggelse som medfører stor endring av dagens situasjon og ytterligere påvirkning på utredningstema. Det vurderes at endring ikke medfører vesentlig negative konsekvenser. Viktige hensyn og krav (eks. sikker byggegrunn, andre tekniske krav, kulturminner mm.) ivaretas i byggesak.

**Konklusjon:**  
 Ingen nye enheter tillates. Bruksendring fra fritidsbolig til bolig kan tillates.

Vedlegg - Konsekvensutredninger – enkeltområder

Skoger - Billefjord

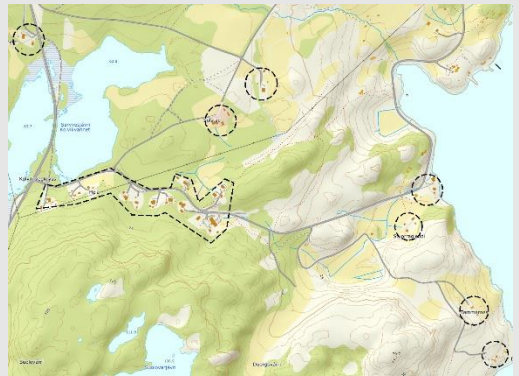
Mulig uønsket hendelse			Prioritert			Risiko
			Nei	Ja	Rep	
Naturhendelser	Ekstremvær	Storm og orkan	X			
		Lyn og torden	X			
		Ekstrem nedbør vinter	X			
		Ekstrem nedbør sommer	X			
	Flom	Stormflo	X			
		Flom store vassdrag	X			
		Flom i mindre vassdrag			X	
		Urban flom og overvann	X			
		Erosjon	X			
	Skred	Kvikkleire			X	
		Steinskred	X			
		Jordskred	X			
		Snøskred	X			
Fjellskred (flodbølge)		X				
Skog- og lyngbrann	Skog- og lyngbrann	X				
Andre uønskede hendelser	Ulykke transport-middel	Trafikkulykke fotgjenger		X		
		Trafikkulykke kjørende		X		
		Båthavari (småbåter)	X			
		Skipshavari	X			
		Flyulykke (helikopter/småfly)	X			
		Flyulykke (store fly, passasjerfly)	X			
	Næring og industri	Utslipp av farlige stoffer	X			
		Akutt forurensning	X			
		Grunnforurensning	X			
	Brann	Brann i industri	X			
		Brann i tunell	X			
		Brann i fly	X			
		Brann i båt	X			
		Brann i bygg og anlegg		X		
	Eksplosjon	Eksplosjon i industri	X			
		Eksplosjon i tankanlegg	X			
		Eksplosjon i fyrverkeri- el. eksplosivlager	X			
	Svikt i kritiske samfunns-funksjoner	Dambrudd	X			
		Forurensning av drikkevann			X	
		Bortfall av energiforsyning	X			
Bortfall av telekom/IKT		X				
Svikt i vannforsyning		X				
Svikt i avløps- og overvannshåndtering		X				
Svikt i fremkommelighet		X				
Svikt i nød- og redningstjenesten	X					
Annet	Beskriv: Snøskuterulykke		X			



## Kolvik

Dagens planformål: LNF  
 Dagens arealbruk:  
 Gjeldende plan: Kommuneplanens arealdel 2000  
 Foreslått formål:  
 Arealstørrelse:  
 Forslagsstiller: Porsanger kommune

Beskrivelse:  
 Boliger: 14  
 Fritidsboliger: 6  
 Næring:  
 Landbruk (i drift):



Tema	Konsekvens	Forklaring
Forurensning og støy		Ikke vesentlige støykilder. Ikke registrert grunnforurensning eller kjennskap til forurensningskilde.
Naturmangfold		Flere registrerte naturverdier i området. Leveområde for Hornedykker. Plantiltaket medfører ikke ytterligere påvirkning.
Landskap, byggeskikk og estetikk		
Transportbehov		
Teknisk infrastruktur		
Samisk natur- og kulturgrunnlag (unntatt reindrif)		
Jordbruk og sikring av jordressurser		
Reindrif		
Naturressurser		
Kulturminner og kulturmiljø		
Nærmiljø, grønnstruktur og friluftsliv		
Befolkningsutvikling og tjenestebehov		
Samfunnsikkerhet, risiko og sårbarhet		Trafikkarfarlige omgivelser og farlige avkjørsel i del av området mot hovedvei.

Samlet vurdering og alternativer: Nytt planformål stadfester dagens etablerte arealbruk og åpner opp for enkelte mindre nye tiltak på eksisterende bebygde eiendommer innenfor nærmere angitte rammer. Det åpnes også opp for etablering av noen nye enheter. Nye enheter vil kun gjennomføres som fortetting innenfor eksisterende bebyggelse hensynet til naturmangfold, landbruk, reindrif eller andre forhold vil ikke påvirkes negativt. Dette sikres gjennom bestemmelser om omfang, utforming og lokalisering av tiltak. Samlet vurderes det at endringen i arealformål ikke åpner for vesentlig ny bebyggelse som medfører stor endring av dagens situasjon og ytterligere påvirkning på utredningstema. Det vurderes at endring ikke medfører vesentlig negative konsekvenser. Viktige hensyn og krav (eks. sikker byggegrunn, andre tekniske krav, kulturminner mm.) ivaretas i byggesak. I enkelte grensetilfeller vil det kunne være aktuelt å innhente uttalelser fra berørte fagmyndigheter og eventuelt gjennomføre dispensasjonsbehandling.

### Konklusjon:

Nye boliger kan tillates som fortetting langs Kolvikveien. Nye fritidsboliger tillates ikke.

Vedlegg - Konsekvensutredninger – enkeltområder

Kolvik

Mulig uønsket hendelse			Prioritert			Risiko
			Nei	Ja	Rep	
Naturhendelser	Ekstremvær	Storm og orkan	X			
		Lyn og torden	X			
		Ekstrem nedbør vinter	X			
		Ekstrem nedbør sommer	X			
	Flom	Stormflo	X			
		Flom store vassdrag	X			
		Flom i mindre vassdrag			X	
		Urban flom og overvann	X			
		Erosjon	X			
	Skred	Kvikkleire			X	
		Steinskred	X			
		Jordskred	X			
		Snøskred	X			
Fjellskred (flodbølge)		X				
Skog- og lyngbrann	Skog- og lyngbrann	X				
Andre uønskede hendelser	Ulykke transport-middel	Trafikkulykke fotgjenger		X		
		Trafikkulykke kjørende		X		
		Båthavari (småbåter)	X			
		Skipshavari	X			
		Flyulykke (helikopter/småfly)	X			
		Flyulykke (store fly, passasjerfly)	X			
	Næring og industri	Utslipp av farlige stoffer	X			
		Akutt forurensning	X			
		Grunnforurensning	X			
	Brann	Brann i industri	X			
		Brann i tunell	X			
		Brann i fly	X			
		Brann i båt	X			
		Brann i bygg og anlegg		X		
	Eksplosjon	Eksplosjon i industri	X			
		Eksplosjon i tankanlegg	X			
		Eksplosjon i fyrverkeri- el. eksplosivlager	X			
	Svikt i kritiske samfunns-funksjoner	Dambrudd	X			
		Forurensning av drikkevann			X	
		Bortfall av energiforsyning	X			
Bortfall av telekom/IKT		X				
Svikt i vannforsyning		X				
Svikt i avløps- og overvannshåndtering		X				
Svikt i fremkommelighet		X				
Svikt i nød- og redningstjenesten	X					
Annet	Beskriv: Snøskuterulykke		X			

## Gårdakvann - Vesterli

Dagens planformål: LNF  
 Dagens arealbruk:  
 Gjeldende plan: Kommuneplanens arealdel 2000  
 Foreslått formål:  
 Arealstørrelse:  
 Forslagsstiller: Porsanger kommune

Beskrivelse:  
 Boliger: 7  
 Fritidsboliger: 2  
 Næring:  
 Landbruk (i drift):1



Tema	Konsekvens	Forklaring
Forurensning og støy		Ikke vesentlige støykilder. Ikke registrert grunnforurensning eller kjennskap til forurensningskilde.
Naturmangfold		Noen registrerte naturverdier i området. Plantiltaket medfører ikke ytterligere påvirkning.
Landskap, byggeskikk og estetikk		
Transportbehov		
Teknisk infrastruktur		
Samisk natur- og kulturgrunnlag (unntatt reindrift)		
Jordbruk og sikring av jordressurser		
Reindrift		
Naturressurser		
Kulturminner og kulturmiljø		
Nærmiljø, grønnstruktur og friluftsliv		
Befolkningsutvikling og tjenestebehov		
Samfunnssikkerhet, risiko og sårbarhet		

Samlet vurdering og alternativer: Nytt planformål stadfester dagens etablerte arealbruk og åpner opp for enkelte mindre nye tiltak innenfor nærmere angitte rammer. Samlet ingen vesentlig ny bebyggelse som medfører stor endring av dagens situasjon og ytterligere påvirkning på utredningstema. Det vurderes at endring ikke medfører vesentlig negative konsekvenser. Viktige hensyn og krav (eks. sikker byggegrunn, andre tekniske krav, kulturminner mm.) ivaretas i byggesak.

Konklusjon:  
 Ingen nye enheter tillates.

Vedlegg - Konsekvensutredninger – enkeltområder

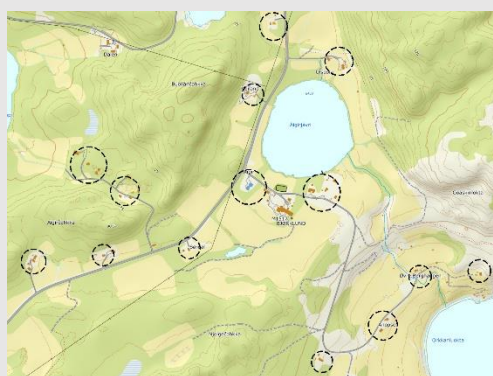
Gårdakvann - Vesterli

Mulig uønsket hendelse			Prioritert			Risiko
			Nei	Ja	Rep	
Naturhendelser	Ekstremvær	Storm og orkan	X			
		Lyn og torden	X			
		Ekstrem nedbør vinter	X			
		Ekstrem nedbør sommer	X			
	Flom	Stormflo	X			
		Flom store vassdrag	X			
		Flom i mindre vassdrag			X	
		Urban flom og overvann	X			
		Erosjon	X			
	Skred	Kvikkleire			X	
		Steinskred	X			
		Jordskred	X			
		Snøskred	X			
Fjellskred (flodbølge)		X				
Skog- og lyngbrann	Skog- og lyngbrann	X				
Andre uønskede hendelser	Ulykke transport-middel	Trafikkulykke fotgjenger		X		
		Trafikkulykke kjørende		X		
		Båthavari (småbåter)	X			
		Skipshavari	X			
		Flyulykke (helikopter/småfly)	X			
		Flyulykke (store fly, passasjerfly)	X			
	Næring og industri	Utslipp av farlige stoffer	X			
		Akutt forurensning	X			
		Grunnforurensning	X			
	Brann	Brann i industri	X			
		Brann i tunell	X			
		Brann i fly	X			
		Brann i båt	X			
		Brann i bygg og anlegg		X		
	Eksplosjon	Eksplosjon i industri	X			
		Eksplosjon i tankanlegg	X			
		Eksplosjon i fyrverkeri- el. eksplosivlager	X			
	Svikt i kritiske samfunns-funksjoner	Dambrudd	X			
		Forurensning av drikkevann			X	
		Bortfall av energiforsyning	X			
Bortfall av telekom/IKT		X				
Svikt i vannforsyning		X				
Svikt i avløps- og overvannshåndtering		X				
Svikt i fremkommelighet		X				
Svikt i nød- og redningstjenesten	X					
Annet	Beskriv: Snøskuterulykke		X			

## Aigir / Anopset

Dagens planformål: LNF  
 Dagens arealbruk:  
 Gjeldende plan: Kommuneplanens arealdel 2000  
 Foreslått formål:  
 Arealstørrelse:  
 Forslagsstiller: Porsanger kommune

Beskrivelse:  
 Boliger: 10  
 Fritidsboliger: 7  
 Næring: Samfunnshus.  
 Landbruk (i drift):



Tema	Konsekvens	Forklaring
Forurensning og støy		Ikke vesentlige støykilder. Ikke registrert grunnforurensning eller kjennskap til forurensningskilde.
Naturmangfold		Flere registrerte naturverdier i området. Leveområde for Storspove, hettemåke, horndykker, fiskemåke m.m. Plantiltaket medfører ikke ytterligere påvirkning.
Landskap, byggeskikk og estetikk		
Transportbehov		
Teknisk infrastruktur		
Samisk natur- og kulturgrunnlag (unntatt reindrift)		
Jordbruk og sikring av jordressurser		
Reindrift		
Naturressurser		
Kulturminner og kulturmiljø		
Nærmiljø, grønnstruktur og friluftsliv		
Befolkningsutvikling og tjenestebehov		
Samfunnssikkerhet, risiko og sårbarhet		Trafikksikre omgivelser og farlige avkjørsel i del av området mot hovedvei.

Samlet vurdering og alternativer: Nytt planformål stadfester dagens etablerte arealbruk og åpner opp for enkelte mindre nye tiltak innenfor nærmere angitte rammer. Samlet ingen vesentlig ny bebyggelse som medfører stor endring av dagens situasjon og ytterligere påvirkning på utredningstema. Tiltak som medfører endring av trafikkforhold kan medføre krav om trafiksikkerhetstiltak. Det vurderes at endring ikke medfører vesentlig negative konsekvenser. Viktige hensyn og krav (eks. sikker byggegrunn, andre tekniske krav, kulturminner mm.) ivaretas i byggesak.

Konklusjon:  
 Ingen nye enheter tillates.

Vedlegg - Konsekvensutredninger – enkeltområder

Aigir / Anopset

Mulig uønsket hendelse			Prioritert			Risiko
			Nei	Ja	Rep	
Naturhendelser	Ekstremvær	Storm og orkan	X			
		Lyn og torden	X			
		Ekstrem nedbør vinter	X			
		Ekstrem nedbør sommer	X			
	Flom	Stormflo	X			
		Flom store vassdrag	X			
		Flom i mindre vassdrag			X	
		Urban flom og overvann	X			
		Erosjon	X			
	Skred	Kvikkleire			X	
		Steinskred	X			
		Jordskred	X			
		Snøskred	X			
Fjellskred (flodbølge)		X				
Skog- og lyngbrann	Skog- og lyngbrann	X				
Andre uønskede hendelser	Ulykke transport-middel	Trafikkulykke fotgjenger		X		
		Trafikkulykke kjørende		X		
		Båthavari (småbåter)	X			
		Skipshavari	X			
		Flyulykke (helikopter/småfly)	X			
		Flyulykke (store fly, passasjerfly)	X			
	Næring og industri	Utslipp av farlige stoffer	X			
		Akutt forurensning	X			
		Grunnforurensning	X			
	Brann	Brann i industri	X			
		Brann i tunell	X			
		Brann i fly	X			
		Brann i båt	X			
		Brann i bygg og anlegg		X		
	Eksplosjon	Eksplosjon i industri	X			
		Eksplosjon i tankanlegg	X			
		Eksplosjon i fyrverkeri- el. eksplosivlager	X			
	Svikt i kritiske samfunns-funksjoner	Dambrudd	X			
		Forurensning av drikkevann			X	
		Bortfall av energiforsyning	X			
Bortfall av telekom/IKT		X				
Svikt i vannforsyning		X				
Svikt i avløps- og overvannshåndtering		X				
Svikt i fremkommelighet		X				
Svikt i nød- og redningstjenesten	X					
Annet	Beskriv: Snøskuterulykke		X			

## Gårdak

Dagens planformål: LNF  
 Dagens arealbruk:  
 Gjeldende plan: Kommuneplanens arealdel 2000  
 Foreslått formål:  
 Arealstørrelse:  
 Forslagsstiller: Porsanger kommune

Beskrivelse:  
 Boliger: 8  
 Fritidsboliger: 2  
 Næring: 1  
 Landbruk (i drift):



Tema	Konsekvens	Forklaring
Forurensning og støy		Ikke vesentlige støykilder. Ikke registrert grunnforurensning eller kjennskap til forurensningskilde.
Naturmangfold		Flere registrerte naturverdier i området. Leveområde for kalkfiol, fjellhvitkurle, skredarve, fjelltettegras, smalnøkleblom og polarringvinge. Plantiltaket medfører ikke ytterligere påvirkning.
Landskap, byggeskikk og estetikk		
Transportbehov		
Teknisk infrastruktur		
Samisk natur- og kulturgrunnlag (unntatt reindrift)		
Jordbruk og sikring av jordressurser		
Reindrift		
Naturressurser		
Kulturminner og kulturmiljø		
Nærmiljø, grønnstruktur og friluftsliv		
Befolkningsutvikling og tjenestebehov		
Samfunnssikkerhet, risiko og sårbarhet		Trafikksikre omgivelser og farlige avkjørsel i del av området mot hovedvei.

Samlet vurdering og alternativer: Nytt planformål stadfester dagens etablerte arealbruk og åpner opp for enkelte mindre nye tiltak innenfor nærmere angitte rammer. Samlet ingen vesentlig ny bebyggelse som medfører stor endring av dagens situasjon og ytterligere påvirkning på utredningstema. Tiltak som medfører endring av trafikkforhold kan medføre krav om trafiksikkerhetstiltak. Det vurderes at endring ikke medfører vesentlig negative konsekvenser. Viktige hensyn og krav (eks. sikker byggegrunn, andre tekniske krav, kulturminner mm.) ivaretas i byggesak.

Konklusjon:  
 Ingen nye fritidsboliger / boliger tillates.

Vedlegg - Konsekvensutredninger – enkeltområder

Gåradak

Mulig uønsket hendelse			Prioritert			Risiko
			Nei	Ja	Rep	
Naturhendelser	Ekstremvær	Storm og orkan	X			
		Lyn og torden	X			
		Ekstrem nedbør vinter	X			
		Ekstrem nedbør sommer	X			
	Flom	Stormflo	X			
		Flom store vassdrag	X			
		Flom i mindre vassdrag			X	
		Urban flom og overvann	X			
		Erosjon	X			
	Skred	Kvikkleire			X	
		Steinskred	X			
		Jordskred	X			
		Snøskred	X			
		Fjellskred (flodbølge)	X			
Skog- og lyngbrann	Skog- og lyngbrann	X				
Andre uønskede hendelser	Ulykke transport-middel	Trafikkulykke fotgjenger		X		
		Trafikkulykke kjørende		X		
		Båthavari (småbåter)	X			
		Skipshavari	X			
		Flyulykke (helikopter/småfly)	X			
		Flyulykke (store fly, passasjerfly)	X			
	Næring og industri	Utslipp av farlige stoffer	X			
		Akutt forurensning	X			
		Grunnforurensning	X			
	Brann	Brann i industri	X			
		Brann i tunell	X			
		Brann i fly	X			
		Brann i båt	X			
		Brann i bygg og anlegg		X		
	Eksplosjon	Eksplosjon i industri	X			
		Eksplosjon i tankanlegg	X			
		Eksplosjon i fyrverkeri- el. eksplosivlager	X			
	Svikt i kritiske samfunns-funksjoner	Dambrudd	X			
		Forurensning av drikkevann			X	
		Bortfall av energiforsyning	X			
		Bortfall av telekom/IKT	X			
Svikt i vannforsyning		X				
Svikt i avløps- og overvannshåndtering		X				
Svikt i fremkommelighet		X				
Svikt i nød- og redningstjenesten	X					
Annet	Beskriv: Snøskuterulykke		X			



## Gårdakvann

Dagens planformål: LNF  
 Dagens arealbruk:  
 Gjeldende plan: Kommuneplanens arealdel 2000  
 Foreslått formål:  
 Arealstørrelse:  
 Forslagsstiller: Porsanger kommune

Beskrivelse:  
 Boliger: 1  
 Fritidsboliger: 2  
 Næring:  
 Landbruk (i drift):



Tema	Konsekvens	Forklaring
Forurensning og støy		Ikke vesentlige støykilder. Ikke registrert grunnforurensning eller kjennskap til forurensningskilde.
Naturmangfold		Enkeltobservasjoner av fuglearter med stor forvaltningsinteresse (fjellvåk og gråtrost) i nærområdet. Planen medfører ingen ytterligere påvirkning av betydning.
Landskap, byggeskikk og estetikk		
Transportbehov		
Teknisk infrastruktur		
Samisk natur- og kulturgrunnlag (unntatt reindrift)		
Jordbruk og sikring av jordressurser		
Reindrift		
Naturressurser		
Kulturminner og kulturmiljø		
Nærmiljø, grønnstruktur og friluftsliv		
Befolkningsutvikling og tjenestebehov		
Samfunnssikkerhet, risiko og sårbarhet		Mulig snøskredfare i deler av området.

Samlet vurdering og alternativer: Nytt planformål stadfester dagens etablerte arealbruk og åpner opp for enkelte mindre nye tiltak innenfor nærmere angitte rammer. Samlet ingen vesentlig ny bebyggelse som medfører stor endring av dagens situasjon og ytterligere påvirkning på utredningstema. Det vurderes at endring ikke medfører vesentlig negative konsekvenser. Viktige hensyn og krav (eks. sikker byggegrunn, andre tekniske krav, kulturminner mm.) ivaretas i byggesak.

**Konklusjon:**  
 Ingen nye fritidsboliger / boliger tillates.

Vedlegg - Konsekvensutredninger – enkeltområder

Gårdakvann

Mulig uønsket hendelse			Prioritert			Risiko
			Nei	Ja	Rep	
Naturhendelser	Ekstremvær	Storm og orkan	X			
		Lyn og torden	X			
		Ekstrem nedbør vinter	X			
		Ekstrem nedbør sommer	X			
	Flom	Stormflo	X			
		Flom store vassdrag	X			
		Flom i mindre vassdrag			X	
		Urban flom og overvann	X			
		Erosjon	X			
	Skred	Kvikkleire			X	
		Steinskred	X			
		Jordskred	X			
		Snøskred		X		
Fjellskred (flodbølge)		X				
Skog- og lyngbrann	Skog- og lyngbrann	X				
Andre uønskede hendelser	Ulykke transport-middel	Trafikkulykke fotgjenger		X		
		Trafikkulykke kjørende		X		
		Båthavari (småbåter)	X			
		Skipshavari	X			
		Flyulykke (helikopter/småfly)	X			
		Flyulykke (store fly, passasjerfly)	X			
	Næring og industri	Utslipp av farlige stoffer	X			
		Akutt forurensning	X			
		Grunnforurensning	X			
	Brann	Brann i industri	X			
		Brann i tunell	X			
		Brann i fly	X			
		Brann i båt	X			
		Brann i bygg og anlegg		X	X	
	Eksplosjon	Eksplosjon i industri	X			
		Eksplosjon i tankanlegg	X			
		Eksplosjon i fyrverkeri- el. eksplosivlager	X			
	Svikt i kritiske samfunns-funksjoner	Dambrudd	X			
		Forurensning av drikkevann		X	X	
		Bortfall av energiforsyning	X			
Bortfall av telekom/IKT		X				
Svikt i vannforsyning		X				
Svikt i avløps- og overvannshåndtering		X				
Svikt i fremkommelighet		X				
Svikt i nød- og redningstjenesten	X					
Annet	Beskriv: Snøskuterulykke		X			



Vedlegg - Konsekvensutredninger – enkeltområder

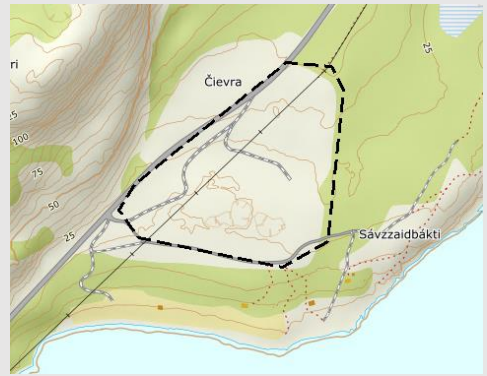
Gårdakneset/Jonsnes

Mulig uønsket hendelse			Prioritert			Risiko
			Nei	Ja	Rep	
Naturhendelser	Ekstremvær	Storm og orkan	X			
		Lyn og torden	X			
		Ekstrem nedbør vinter	X			
		Ekstrem nedbør sommer	X			
	Flom	Stormflo	X			
		Flom store vassdrag	X			
		Flom i mindre vassdrag		X	X	
		Urban flom og overvann	X			
		Erosjon	X			
	Skred	Kvikkleire		X	X	
		Steinskred		X		
		Jordskred		X		
		Snøskred		X		
		Fjellskred (flodbølge)	X			
Skog- og lyngbrann	Skog- og lyngbrann	X				
Andre uønskede hendelser	Ulykke transport-middel	Trafikkulykke fotgjenger		X		
		Trafikkulykke kjørende		X		
		Båthavari (småbåter)	X			
		Skipshavari	X			
		Flyulykke (helikopter/småfly)	X			
		Flyulykke (store fly, passasjerfly)	X			
	Næring og industri	Utslipp av farlige stoffer	X			
		Akutt forurensning	X			
		Grunnforurensning	X			
	Brann	Brann i industri	X			
		Brann i tunell	X			
		Brann i fly	X			
		Brann i båt	X			
		Brann i bygg og anlegg		X	X	
	Eksplosjon	Eksplosjon i industri	X			
		Eksplosjon i tankanlegg	X			
		Eksplosjon i fyrverkeri- el. eksplosivlager	X			
	Svikt i kritiske samfunns-funksjoner	Dambrudd	X			
		Forurensning av drikkevann		X	X	
		Bortfall av energiforsyning	X			
		Bortfall av telekom/IKT	X			
		Svikt i vannforsyning	X			
Svikt i avløps- og overvannshåndtering		X				
Svikt i fremkommelighet		X				
Svikt i nød- og redningstjenesten	X					
Annet	Beskriv: Snøskuterulykke		X			

## Gåradakneset masseuttak

Dagens planformål: LNF (med avmerket masseuttak)  
 Dagens arealbruk: Masseuttak  
 Gjeldende plan: Kommuneplanens arealdel 2000  
 Foreslått formål: Masseuttak  
 Arealstørrelse:  
 Forslagsstiller: Porsanger kommune

Beskrivelse:  
 Etablert grusuttak



Tema	Konsekvens	Forklaring
Forurensning og støy		Sporadisk støy. Ikke vesentlig.
Naturmangfold		Karplanter av særlig stor forvaltningsinteresse og nær trua insekter observert i området. Art tilpasset/bundet til drift av masseuttak. Registrert fremmed art Vinterkarse. Det er viktig at biologisk materiale fra denne arten ikke spres. Driftsplan bør vurderes med hensyn til ivaretagelse av naturverdier.
Landskap, byggeskikk og estetikk		
Transportbehov		
Teknisk infrastruktur		
Samisk natur- og kulturgrunnlag (unntatt reindrift)		
Jordbruk og sikring av jordressurser		
Reindrift		
Naturressurser		
Kulturminner og kulturmiljø		
Nærmiljø, grønstruktur og friluftsliv		
Befolkningsutvikling og tjenestebehov		
Samfunnsikkerhet, risiko og sårbarhet		

Samlet vurdering og alternativer: Nytt planformål stadfester dagens etablerte arealbruk og åpner opp for enkelte mindre nye tiltak innenfor nærmere angitte rammer. Samlet ingen vesentlig ny bebyggelse som medfører stor endring av dagens situasjon og ytterligere påvirkning på utredningstema. Det vurderes at endring ikke medfører vesentlig negative konsekvenser. Viktige hensyn og krav (eks. sikker byggegrunn, andre tekniske krav, kulturminner mm.) ivaretas i byggesak.

**Konklusjon:**  
 Etablert masseuttak avsettes til råstoffutvinning uten utvidelse.

Vedlegg - Konsekvensutredninger – enkeltområder

Gårdakneset masseuttak

Mulig uønsket hendelse			Prioritert			Risiko
			Nei	Ja	Rep	
Naturhendelser	Ekstremvær	Storm og orkan	X			
		Lyn og torden	X			
		Ekstrem nedbør vinter	X			
		Ekstrem nedbør sommer	X			
	Flom	Stormflo	X			
		Flom store vassdrag	X			
		Flom i mindre vassdrag	X			
		Urban flom og overvann	X			
	Skred	Erosjon	X			
		Kvikkleire			X	
		Steinskred	X			
		Jordskred	X			
		Snøskred	X			
	Skog- og lyngbrann	Fjellskred (flodbølge)	X			
Skog- og lyngbrann		X				
Andre uønskede hendelser	Ulykke transport-middel	Trafikkulykke fotgjenger	X			
		Trafikkulykke kjørende		X		
		Båthavari (småbåter)	X			
		Skipshavari	X			
		Flyulykke (helikopter/småfly)	X			
		Flyulykke (store fly, passasjerfly)	X			
	Næring og industri	Utslipp av farlige stoffer	X			
		Akutt forurensning	X			
		Grunnforurensning	X			
	Brann	Brann i industri	X			
		Brann i tunell	X			
		Brann i fly	X			
		Brann i båt	X			
		Brann i bygg og anlegg	X			
	Eksplosjon	Eksplosjon i industri	X			
		Eksplosjon i tankanlegg	X			
		Eksplosjon i fyrverkeri- el. eksplosivlager	X			
	Svikt i kritiske samfunns-funksjoner	Dambrudd	X			
		Forurensning av drikkevann		X		
		Bortfall av energiforsyning	X			
		Bortfall av telekom/IKT	X			
		Svikt i vannforsyning	X			
Svikt i avløps- og overvannshåndtering		X				
Svikt i fremkommelighet		X				
Annet	Svikt i nød- og redningstjenesten	X				
	Beskriv: Snøskuterulykke	X				

## Ráigeája

Dagens planformål: LNF  
 Dagens arealbruk:  
 Gjeldende plan: Kommuneplanens arealdel 2000  
 Foreslått formål:  
 Arealstørrelse:  
 Forslagsstiller: Porsanger kommune

Beskrivelse:  
 Boliger: 8  
 Fritidsboliger: 2  
 Næring:  
 Landbruk (i drift):



Tema	Konsekvens	Forklaring
Forurensning og støy		Ikke vesentlige støykilder. Ikke registrert grunnforurensning eller kjennskap til forurensningskilde.
Naturmangfold		Viktig området for sjøfugl i fjæra. Enkeltobservasjon av fugleart av særlig stor forvaltningsinteresse (gråtrost). Planen medfører ingen ytterligere påvirkning av betydning.
Landskap, byggeskikk og estetikk		
Transportbehov		
Teknisk infrastruktur		
Samisk natur- og kulturgrunnlag (unntatt reindrift)		
Jordbruk og sikring av jordressurser		
Reindrift		
Naturressurser		
Kulturminner og kulturmiljø		
Nærmiljø, grønnstruktur og friluftsliv		
Befolkningsutvikling og tjenestebehov		
Samfunnssikkerhet, risiko og sårbarhet		Farlig avkjørsel bør utbedres. Trafikfarlige omgivelser.

Samlet vurdering og alternativer: Nytt planformål stadfester dagens etablerte arealbruk og åpner opp for enkelte mindre nye tiltak innenfor nærmere angitte rammer. Samlet ingen vesentlig ny bebyggelse som medfører stor endring av dagens situasjon og ytterligere påvirkning på utredningstema. Tiltak som medfører endring av trafikkforhold kan medføre krav om utbedring av avkjørsler. Det vurderes at endring ikke medfører vesentlig negative konsekvenser. Viktige hensyn og krav (eks. sikker byggegrunn, andre tekniske krav, kulturminner mm.) ivaretas i byggesak.

**Konklusjon:**  
 Ingen nye fritidsboliger / boliger tillates.

Vedlegg - Konsekvensutredninger – enkeltområder

Ráigeája

Mulig uønsket hendelse			Prioritert			Risiko
			Nei	Ja	Rep	
Naturhendelser	Ekstremvær	Storm og orkan	X			
		Lyn og torden	X			
		Ekstrem nedbør vinter	X			
		Ekstrem nedbør sommer	X			
	Flom	Stormflo		X		
		Flom store vassdrag	X			
		Flom i mindre vassdrag			X	
		Urban flom og overvann	X			
		Erosjon	X			
	Skred	Kvikkleire			X	
		Steinskred	X			
		Jordskred	X			
		Snøskred	X			
Fjellskred (flodbølge)		X				
Skog- og lyngbrann	Skog- og lyngbrann	X				
Andre uønskede hendelser	Ulykke transport-middel	Trafikkulykke fotgjenger		X		
		Trafikkulykke kjørende		X		
		Båthavari (småbåter)	X			
		Skipshavari	X			
		Flyulykke (helikopter/småfly)	X			
		Flyulykke (store fly, passasjerfly)	X			
	Næring og industri	Utslipp av farlige stoffer	X			
		Akutt forurensning	X			
		Grunnforurensning	X			
	Brann	Brann i industri	X			
		Brann i tunell	X			
		Brann i fly	X			
		Brann i båt	X			
		Brann i bygg og anlegg			X	
	Eksplosjon	Eksplosjon i industri	X			
		Eksplosjon i tankanlegg	X			
		Eksplosjon i fyrverkeri- el. eksplosivlager	X			
	Svikt i kritiske samfunns-funksjoner	Dambrudd	X			
		Forurensning av drikkevann			X	
		Bortfall av energiforsyning	X			
Bortfall av telekom/IKT		X				
Svikt i vannforsyning		X				
Svikt i avløps- og overvannshåndtering		X				
Svikt i fremkommelighet		X				
Svikt i nød- og redningstjenesten	X					
Annet	Beskriv: Snøskuterulykke		X			



## Ikkaldas skianlegg

Dagens planformål: LNF  
 Dagens arealbruk: Skianlegg  
 Gjeldende plan: Kommuneplanens arealdel 2000  
 Foreslått formål: Idrettsformål (skianlegg)  
 Arealstørrelse:  
 Forslagsstiller: Porsanger kommune

Beskrivelse:



Tema	Konsekvens	Forklaring
Forurensning og støy		Ikke vesentlige støykilder. Ikke registrert grunnforurensning eller kjennskap til forurensningskilde.
Naturmangfold		Ingen registrerte naturverdier. Tiltaket medfører ingen ny påvirkning.
Landskap, byggeskikk og estetikk		
Transportbehov		
Teknisk infrastruktur		
Samisk natur- og kulturgrunnlag (unntatt reindrift)		
Jordbruk og sikring av jordressurser		
Reindrift		
Naturressurser		
Kulturminner og kulturmiljø		
Nærmiljø, grønnstruktur og friluftsliv		Svært positivt for rekreasjon, friluftsliv.
Befolkningsutvikling og tjenestebehov		Positivt for tjenestetilbud (ski /vinterlek), positivt for folkehelse.
Samfunnssikkerhet, risiko og sårbarhet		Trafikkarfarlige omgivelser og avkjørsler

Samlet vurdering og alternativer: Nytt planformål stadfester dagens etablerte arealbruk og åpner opp for enkelte mindre nye tiltak innenfor nærmere angitte rammer. Samlet ingen vesentlig ny bebyggelse som medfører stor endring av dagens situasjon og ytterligere påvirkning på utredningstema. Tiltak som medfører endring av trafikkforhold kan medføre krav om trafiksikkerhetstiltak. Det vurderes at endring ikke medfører vesentlig negative konsekvenser. Viktige hensyn og krav (eks. sikker byggegrunn, andre tekniske krav, kulturminner mm.) ivaretas i byggesak.

Konklusjon:

Området settes av til idrettsformål med tillatt bebyggelse for skianlegg.

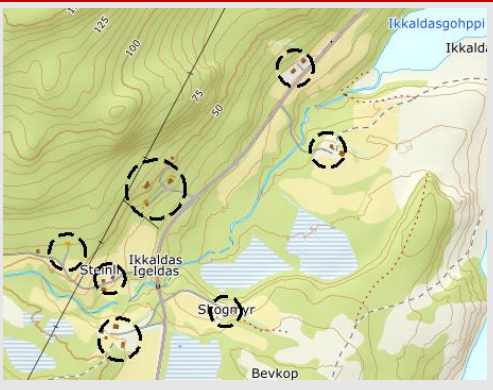
Vedlegg - Konsekvensutredninger – enkeltområder

Ikkaldas skianlegg

Mulig uønsket hendelse			Prioritert			Risiko
			Nei	Ja	Rep	
Naturhendelser	Ekstremvær	Storm og orkan	X			
		Lyn og torden	X			
		Ekstrem nedbør vinter	X			
		Ekstrem nedbør sommer	X			
	Flom	Stormflo	X			
		Flom store vassdrag	X			
		Flom i mindre vassdrag			X	
		Urban flom og overvann	X			
		Erosjon	X			
	Skred	Kvikkleire			X	
		Steinskred	X			
		Jordskred	X			
		Snøskred	X			
Fjellskred (flodbølge)		X				
Skog- og lyngbrann	Skog- og lyngbrann	X				
Andre uønskede hendelser	Ulykke transport-middel	Trafikkulykke fotgjenger		X		
		Trafikkulykke kjørende		X		
		Båthavari (småbåter)	X			
		Skipshavari	X			
		Flyulykke (helikopter/småfly)	X			
		Flyulykke (store fly, passasjerfly)	X			
	Næring og industri	Utslipp av farlige stoffer	X			
		Akutt forurensning	X			
		Grunnforurensning	X			
	Brann	Brann i industri	X			
		Brann i tunell	X			
		Brann i fly	X			
		Brann i båt	X			
		Brann i bygg og anlegg			X	
	Eksplosjon	Eksplosjon i industri	X			
		Eksplosjon i tankanlegg	X			
		Eksplosjon i fyrverkeri- el. eksplosivlager	X			
	Svikt i kritiske samfunns-funksjoner	Dambrudd	X			
		Forurensning av drikkevann			X	
		Bortfall av energiforsyning	X			
Bortfall av telekom/IKT		X				
Svikt i vannforsyning		X				
Svikt i avløps- og overvannshåndtering		X				
Svikt i fremkommelighet		X				
Svikt i nød- og redningstjenesten	X					
Annet	Beskriv: Snøskuterulykke		X			

## Ikkaldas

Dagens planformål:	LNF
Dagens arealbruk:	
Gjeldende plan:	Kommuneplanens arealdel 2000
Foreslått formål:	
Arealstørrelse:	
Forslagsstiller:	Porsanger kommune
Beskrivelse:	
Boliger:	9
Fritidsboliger:	1
Næring:	
Landbruk (i drift):	



Tema	Konsekvens	Forklaring
Forurensning og støy		Ikke vesentlige støykilder. Ikke registrert grunnforurensning eller kjennskap til forurensningskilde.
Naturmangfold		Enkeltobservasjoner av arter (flora og fauna) i nærområdet. Planen medfører ingen ytterligere påvirkning av betydning.
Landskap, byggeskikk og estetikk		
Transportbehov		
Teknisk infrastruktur		
Samisk natur- og kulturgrunnlag (unntatt reindrift)		
Jordbruk og sikring av jordressurser		
Reindrift		
Naturressurser		
Kulturminner og kulturmiljø		
Nærmiljø, grønnstruktur og friluftsliv		
Befolkningsutvikling og tjenestebehov		
Samfunnssikkerhet, risiko og sårbarhet		Trafikksfarlige omgivelser og farlige avkjørsel

Samlet vurdering og alternativer: Nytt planformål stadfester dagens etablerte arealbruk og åpner opp for enkelte mindre nye tiltak innenfor nærmere angitte rammer. Samlet ingen vesentlig ny bebyggelse som medfører stor endring av dagens situasjon og ytterligere påvirkning på utredningstema. Tiltak som medfører endring av trafikkforhold kan medføre krav om trafiksikkerhetstiltak. Det vurderes at endring ikke medfører vesentlig negative konsekvenser. Sikker byggegrunn, kulturminner og andre hensyn ivaretas i byggesak. Viktige hensyn og krav (eks. sikker byggegrunn, andre tekniske krav, kulturminner mm.) ivaretas i byggesak.

**Konklusjon:**  
Ingen nye fritidsboliger / boliger tillates.

Vedlegg - Konsekvensutredninger – enkeltområder

Ikkaldas

Mulig uønsket hendelse			Prioritert			Risiko
			Nei	Ja	Rep	
Naturhendelser	Ekstremvær	Storm og orkan	X			
		Lyn og torden	X			
		Ekstrem nedbør vinter	X			
		Ekstrem nedbør sommer	X			
	Flom	Stormflo	X			
		Flom store vassdrag	X			
		Flom i mindre vassdrag			X	
		Urban flom og overvann	X			
		Erosjon	X			
	Skred	Kvikkleire			X	
		Steinskred	X			
		Jordskred	X			
		Snøskred	X			
Fjellskred (flodbølge)		X				
Skog- og lyngbrann	Skog- og lyngbrann	X				
Andre uønskede hendelser	Ulykke transport-middel	Trafikkulykke fotgjenger		X		
		Trafikkulykke kjørende		X		
		Båthavari (småbåter)	X			
		Skipshavari	X			
		Flyulykke (helikopter/småfly)	X			
		Flyulykke (store fly, passasjerfly)	X			
	Næring og industri	Utslipp av farlige stoffer	X			
		Akutt forurensning	X			
		Grunnforurensning	X			
	Brann	Brann i industri	X			
		Brann i tunell	X			
		Brann i fly	X			
		Brann i båt	X			
		Brann i bygg og anlegg			X	
	Eksplosjon	Eksplosjon i industri	X			
		Eksplosjon i tankanlegg	X			
		Eksplosjon i fyrverkeri- el. eksplosivlager	X			
	Svikt i kritiske samfunns-funksjoner	Dambrudd	X			
		Forurensning av drikkevann			X	
		Bortfall av energiforsyning	X			
Bortfall av telekom/IKT		X				
Svikt i vannforsyning		X				
Svikt i avløps- og overvannshåndtering		X				
Svikt i fremkommelighet		X				
Svikt i nød- og redningstjenesten	X					
Annet	Beskriv: Snøskuterulykke		X			

## Bevkop

Dagens planformål: LNF  
 Dagens arealbruk:  
 Gjeldende plan: Kommuneplanens arealdel 2000  
 Foreslått formål:  
 Arealstørrelse:  
 Forslagsstiller: Porsanger kommune



Beskrivelse:  
 Boliger: 5  
 Fritidsboliger: 4  
 Næring:  
 Landbruk (i drift):

Tema	Konsekvens	Forklaring
Forurensning og støy		Ikke vesentlige støykilder. Ikke registrert grunnforurensning eller kjennskap til forurensningskilde.
Naturmangfold		Enkeltobservasjoner av arter med stor forvaltningsinteresse. Planen vil ikke medføre ny påvirkning.
Landskap, byggeskikk og estetikk		
Transportbehov		
Teknisk infrastruktur		
Samisk natur- og kulturgrunnlag (unntatt reindrift)		
Jordbruk og sikring av jordressurser		
Reindrift		
Naturressurser		
Kulturminner og kulturmiljø		Registrert kulturminne
Nærmiljø, grønnstruktur og friluftsliv		
Befolkningsutvikling og tjenestebehov		
Samfunnssikkerhet, risiko og sårbarhet		Trafikkfarlige omgivelser og farlige avkjørsler

### Samlet vurdering og alternativer:

Alternativ: Ny fritidsbebyggelse er vurdert og forkastet da utbygging vil medføre stor negativ konsekvens for reindrift og negativ konsekvens for naturmangfold og landskap. Nytt planformål stadfester dagens etablerte arealbruk og åpner opp for enkelte mindre nye tiltak innenfor nærmere angitte rammer. Samlet ingen vesentlig ny bebyggelse som medfører stor endring av dagens situasjon og ytterligere påvirkning på utredningstema. Tiltak som medfører endring av trafikkforhold kan medføre krav om trafiksikkerhetstiltak. Det vurderes at endring ikke medfører vesentlig negative konsekvenser. Sikker byggegrunn, kulturminner og andre hensyn ivaretas i byggesak. Viktige hensyn og krav (eks. sikker byggegrunn, andre tekniske krav, kulturminner mm.) ivaretas i byggesak.

**Konklusjon:**  
 Ingen nye fritidsboliger / boliger tillates.

Vedlegg - Konsekvensutredninger – enkeltområder

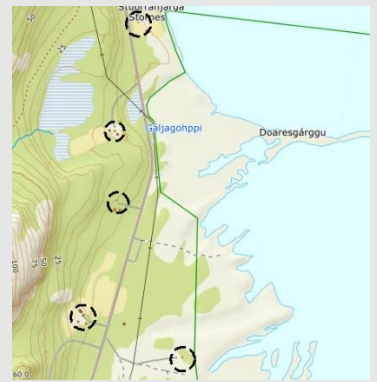
Bevkop

Mulig uønsket hendelse			Prioritert			Risiko
			Nei	Ja	Rep	
Naturhendelser	Ekstremvær	Storm og orkan	X			
		Lyn og torden	X			
		Ekstrem nedbør vinter	X			
		Ekstrem nedbør sommer	X			
	Flom	Stormflo	X			
		Flom store vassdrag	X			
		Flom i mindre vassdrag			X	
		Urban flom og overvann	X			
		Erosjon	X			
	Skred	Kvikkleire			X	
		Steinskred	X			
		Jordskred	X			
		Snøskred	X			
Fjellskred (flodbølge)		X				
Skog- og lyngbrann	Skog- og lyngbrann	X				
Andre uønskede hendelser	Ulykke transport-middel	Trafikkulykke fotgjenger		X		
		Trafikkulykke kjørende		X		
		Båthavari (småbåter)	X			
		Skipshavari	X			
		Flyulykke (helikopter/småfly)	X			
		Flyulykke (store fly, passasjerfly)	X			
	Næring og industri	Utslipp av farlige stoffer	X			
		Akutt forurensning	X			
		Grunnforurensning	X			
	Brann	Brann i industri	X			
		Brann i tunell	X			
		Brann i fly	X			
		Brann i båt	X			
		Brann i bygg og anlegg			X	
	Eksplosjon	Eksplosjon i industri	X			
		Eksplosjon i tankanlegg	X			
		Eksplosjon i fyrverkeri- el. eksplosivlager	X			
	Svikt i kritiske samfunns-funksjoner	Dambrudd	X			
		Forurensning av drikkevann			X	
		Bortfall av energiforsyning	X			
Bortfall av telekom/IKT		X				
Svikt i vannforsyning		X				
Svikt i avløps- og overvannshåndtering		X				
Svikt i fremkommelighet		X				
Svikt i nød- og redningstjenesten	X					
Annet	Beskriv: Snøskuterulykke		X			

## Čohkavuolli

Dagens planformål: LNF  
 Dagens arealbruk:  
 Gjeldende plan: Kommuneplanens arealdel 2000  
 Foreslått formål:  
 Arealstørrelse: Porsanger kommune  
 Forslagsstiller:

Beskrivelse:  
 Boliger: 3  
 Fritidsboliger: 2  
 Næring:  
 Landbruk (i drift):



Tema	Konsekvens	Forklaring
Forurensning og støy		Ikke vesentlige støykilder. Ikke registrert grunnforurensning eller kjennskap til forurensningskilde.
Naturmangfold		Flere registrerte naturverdier i nærområdet (flora og fauna). Planen medfører ingen ytterligere påvirkning av betydning.
Landskap, byggeskikk og estetikk		
Transportbehov		
Teknisk infrastruktur		
Samisk natur- og kulturgrunnlag (unntatt reindrift)		
Jordbruk og sikring av jordressurser		
Reindrift		
Naturressurser		
Kulturminner og kulturmiljø		
Nærmiljø, grønnstruktur og friluftsliv		
Befolkningsutvikling og tjenestebehov		
Samfunnssikkerhet, risiko og sårbarhet		Trafikksfarlige omgivelser og farlige avkjørsler

Samlet vurdering og alternativer: Nytt planformål stadfester dagens etablerte arealbruk og åpner opp for enkelte mindre nye tiltak innenfor nærmere angitte rammer. Samlet ingen vesentlig ny bebyggelse som medfører stor endring av dagens situasjon og ytterligere påvirkning på utredningstema. Tiltak som medfører endring av trafikkforhold kan medføre krav om trafiksikkerhetstiltak. Det vurderes at endring ikke medfører vesentlig negative konsekvenser. Viktige hensyn og krav (eks. sikker byggegrunn, andre tekniske krav, kulturminner mm.) ivaretas i byggesak.


Konklusjon:  
 Ingen nye /boliger/fritidsboliger tillates.

Čohkavuolli

Mulig uønsket hendelse			Prioritert			Risiko
			Nei	Ja	Rep	
Naturhendelser	Ekstremvær	Storm og orkan	X			
		Lyn og torden	X			
		Ekstrem nedbør vinter	X			
		Ekstrem nedbør sommer	X			
	Flom	Stormflo	X			
		Flom store vassdrag	X			
		Flom i mindre vassdrag			X	
		Urban flom og overvann	X			
		Erosjon	X			
	Skred	Kvikkleire			X	
		Steinskred	X			
		Jordskred	X			
		Snøskred	X			
Fjellskred (flodbølge)		X				
Skog- og lyngbrann	Skog- og lyngbrann	X				
Andre uønskede hendelser	Ulykke transport-middel	Trafikkulykke fotgjenger		X		
		Trafikkulykke kjørende		X		
		Båthavari (småbåter)	X			
		Skipshavari	X			
		Flyulykke (helikopter/småfly)	X			
		Flyulykke (store fly, passasjerfly)	X			
	Næring og industri	Utslipp av farlige stoffer	X			
		Akutt forurensning	X			
		Grunnforurensning	X			
	Brann	Brann i industri	X			
		Brann i tunell	X			
		Brann i fly	X			
		Brann i båt	X			
		Brann i bygg og anlegg			X	
	Eksplosjon	Eksplosjon i industri	X			
		Eksplosjon i tankanlegg	X			
		Eksplosjon i fyrverkeri- el. eksplosivlager	X			
	Svikt i kritiske samfunns-funksjoner	Dambrudd	X			
		Forurensning av drikkevann			X	
		Bortfall av energiforsyning	X			
Bortfall av telekom/IKT		X				
Svikt i vannforsyning		X				
Svikt i avløps- og overvannshåndtering		X				
Svikt i fremkommelighet		X				
Svikt i nød- og redningstjenesten	X					
Annet	Beskriv: Snøskuterulykke		X			



## Stabbursnesveien

Dagens planformål:	LNF	
Dagens arealbruk:		
Gjeldende plan:	Kommuneplanens arealdel 2000	
Foreslått formål:		
Arealstørrelse:		
Forslagsstiller:	Porsanger kommune	
Beskrivelse:		
Boliger:	4	
Fritidsboliger:	2	
Næring:		
Landbruk (i drift):		

Tema	Konsekvens	Forklaring
Forurensning og støy		Ikke vesentlige støykilder. Ikke registrert grunnforurensning eller kjennskap til forurensningskilde.
Naturmangfold		Registrert område med nær truet fugleart (gråtrost). Trua lav og karplante i nærrområde. Tiltaket er begrenset og vurderes å kunne ha en liten negativ påvirkning.
Landskap, byggeskikk og estetikk		
Transportbehov		
Teknisk infrastruktur		
Samisk natur- og kulturgrunnlag (unntatt reindrift)		
Jordbruk og sikring av jordressurser		
Reindrift		
Naturressurser		
Kulturminner og kulturmiljø		
Nærmiljø, grønnstruktur og friluftsliv		
Befolkningsutvikling og tjenestebehov		
Samfunnssikkerhet, risiko og sårbarhet		Trafikkarfarlige omgivelser

Samlet vurdering og alternativer: Nytt planformål stadfester dagens etablerte arealbruk og åpner opp for enkelte mindre nye tiltak innenfor nærmere angitte rammer. Samlet ingen vesentlig ny bebyggelse som medfører stor endring av dagens situasjon og ytterligere påvirkning på utredningstema. Tiltak som medfører endring av trafikkforhold kan medføre krav om trafiksikkerhetstiltak. Det vurderes at endring ikke medfører vesentlig negative konsekvenser. Sikker byggegrunn, kulturminner og andre hensyn ivaretas i byggesak. Viktige hensyn og krav (eks. sikker byggegrunn, andre tekniske krav, kulturminner mm.) ivaretas i byggesak.

### Konklusjon:

Ny bolig kan tillates i tråd med søknad. Ellers ingen nye enheter tillates.

Vedlegg - Konsekvensutredninger – enkeltområder

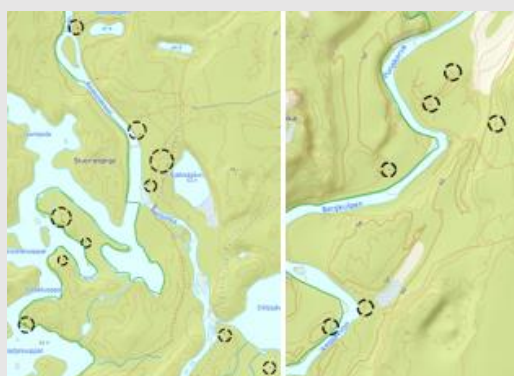
Stabburdsnesveien

Mulig uønsket hendelse			Prioritert			Risiko
			Nei	Ja	Rep	
Naturhendelser	Ekstremvær	Storm og orkan	X			
		Lyn og torden	X			
		Ekstrem nedbør vinter	X			
		Ekstrem nedbør sommer	X			
	Flom	Stormflo	X			
		Flom store vassdrag	X			
		Flom i mindre vassdrag			X	
		Urban flom og overvann	X			
		Erosjon	X			
	Skred	Kvikkleire			X	
		Steinskred	X			
		Jordskred	X			
		Snøskred	X			
Fjellskred (flodbølge)		X				
Skog- og lyngbrann	Skog- og lyngbrann	X				
Andre uønskede hendelser	Ulykke transport-middel	Trafikkulykke fotgjenger		X		
		Trafikkulykke kjørende		X		
		Båthavari (småbåter)	X			
		Skipshavari	X			
		Flyulykke (helikopter/småfly)	X			
		Flyulykke (store fly, passasjerfly)	X			
	Næring og industri	Utslipp av farlige stoffer	X			
		Akutt forurensning	X			
		Grunnforurensning	X			
	Brann	Brann i industri	X			
		Brann i tunell	X			
		Brann i fly	X			
		Brann i båt	X			
		Brann i bygg og anlegg			X	
	Eksplosjon	Eksplosjon i industri	X			
		Eksplosjon i tankanlegg	X			
		Eksplosjon i fyrverkeri- el. eksplosivlager	X			
	Svikt i kritiske samfunns-funksjoner	Dambrudd	X			
		Forurensning av drikkevann			X	
		Bortfall av energiforsyning	X			
Bortfall av telekom/IKT		X				
Svikt i vannforsyning		X				
Svikt i avløps- og overvannshåndtering		X				
Svikt i fremkommelighet		X				
Svikt i nød- og redningstjenesten	X					
Annet	Beskriv: Snøskuterulykke		X			

## Stabburselva hytteområde

Dagens planformål: LNF  
 Dagens arealbruk: Spredt fritidsbebyggelse  
 Gjeldende plan: Kommuneplanens arealdel 2000  
 Foreslått formål: Spredt fritidsbebyggelse - nåværende  
 Arealstørrelse:  
 Forslagsstiller: Porsanger kommune

Beskrivelse:  
 23 fritidsboliger  
 Flere ligger svært nært elva



Tema	Konsekvens	Forklaring
Forurensning og støy		Ikke vesentlige støykilder. Ikke registrert grunnforurensning eller kjennskap til forurensningskilde.
Naturmangfold		Landsapsvernområde (naturvernområde vest for Stabburselva). Observasjoner av Bjørkefink, flere plantearter av forvaltningsinteresse. Økt bruk og ferdsel vil åkunne påvirke negativt. Planen medfører begrensede tiltak og påvirkningen vurderes dermed som liten til middels negativ. Bevaring av kantsonevegetasjon langs vassdraget forutsettes.
Landskap, byggeskikk og estetikk		Strengt krav til utforming, tilpasning til landskapet og minimere terrenginngrep forutsettes. Luft-spent strømlinjer og graving av kabler i bakken bør unngås.
Transportbehov		
Teknisk infrastruktur		
Samisk natur- og kulturgrunnlag (unntatt reindrift)		
Jordbruk og sikring av jordressurser		
Reindrift		
Naturressurser		
Kulturminner og kulturmiljø		
Nærmiljø, grønnstruktur og friluftsliv		
Befolkningsutvikling og tjenestebehov		
Samfunnsikkerhet, risiko og sårbarhet		Flom

### Samlet vurdering og alternativer:

Nytt planformål stadfester dagens etablerte arealbruk og åpner opp for enkelte mindre nye tiltak innenfor nærmere angitte rammer. Samlet ingen vesentlig ny bebyggelse som medfører stor endring av dagens situasjon og ytterligere påvirkning på utredningstema. Det vurderes at endring ikke medfører vesentlig negative konsekvenser. Fritidsboliger er plassert i område med flomfare samt i randsone til vassdrag. Foreslås enten felles maks størrelser eller alternativt - ikke tillate ytterligere utvidelser. Viktige hensyn og krav (eks. sikker byggegrunn, andre tekniske krav, kulturminner mm.) ivaretas i byggesak.

### Konklusjon:

Ingen nye fritidsboliger tillates. Eksisterende fritidsboliger foreslås til områder for LNF-spredt fritidsbebyggelse med felles bestemmelser knyttet til maks størrelser og utforming. Fremføring av strøm tillates ikke. Ingen nye inngrep i kantsonen tillates.

Vedlegg - Konsekvensutredninger – enkeltområder

Stabbursdalen hytteområde

Mulig uønsket hendelse			Prioritert			Risiko
			Nei	Ja	Rep	
Naturhendelser	Ekstremvær	Storm og orkan	X			
		Lyn og torden	X			
		Ekstrem nedbør vinter	X			
		Ekstrem nedbør sommer	X			
	Flom	Stormflo	X			
		Flom store vassdrag		X		
		Flom i mindre vassdrag	X			
		Urban flom og overvann	X			
		Erosjon	X			
	Skred	Kvikkleire			X	
		Steinskred	X			
		Jordskred	X			
		Snøskred	X			
		Fjellskred (flodbølge)	X			
Skog- og lyngbrann	Skog- og lyngbrann	X				
Andre uønskede hendelser	Ulykke transport-middel	Trafikkulykke fotgjenger		X		
		Trafikkulykke kjørende		X		
		Båthavari (småbåter)	X			
		Skipshavari	X			
		Flyulykke (helikopter/småfly)	X			
		Flyulykke (store fly, passasjerfly)	X			
	Næring og industri	Utslipp av farlige stoffer	X			
		Akutt forurensning	X			
		Grunnforurensning	X			
	Brann	Brann i industri	X			
		Brann i tunell	X			
		Brann i fly	X			
		Brann i båt	X			
		Brann i bygg og anlegg			X	
	Eksplosjon	Eksplosjon i industri	X			
		Eksplosjon i tankanlegg	X			
		Eksplosjon i fyrverkeri- el. eksplosivlager	X			
	Svikt i kritiske samfunns-funksjoner	Dambrudd	X			
		Forurensning av drikkevann			X	
		Bortfall av energiforsyning	X			
Bortfall av telekom/IKT		X				
Svikt i vannforsyning		X				
Svikt i avløps- og overvannshåndtering		X				
Svikt i fremkommelighet		X				
Svikt i nød- og redningstjenesten	X					
Annet	Beskriv: Snøskuterulykke		X			

## Stabburselva

Dagens planformål: LNF  
 Dagens arealbruk: Spredt bebyggelse  
 Gjeldende plan: Kommuneplanens arealdel 2000  
 Foreslått formål: Spredt bebyggelse - nåværende  
 Arealstørrelse:  
 Forslagsstiller: Porsanger kommune

Beskrivelse:  
 Boliger: 5  
 Fritidsboliger: 2  
 Næring:  
 Landbruk (i drift):



Tema	Konsekvens	Forklaring
Forurensning og støy		Ikke vesentlige støykilder. Ikke registrert grunnforurensning eller kjennskap til forurensningskilde.
Naturmangfold		Viktige områder for nær trua og trua fuglearter i området. Plantiltaket vurderes å ha ingen ytterligere påvirkning.
Landskap, byggeskikk og estetikk		
Transportbehov		
Teknisk infrastruktur		
Samisk natur- og kulturgrunnlag (unntatt reindrift)		
Jordbruk og sikring av jordressurser		
Reindrift		
Naturressurser		
Kulturminner og kulturmiljø		
Nærmiljø, grønnstruktur og friluftsliv		
Befolkningsutvikling og tjenestebehov		
Samfunnssikkerhet, risiko og sårbarhet		

Samlet vurdering og alternativer: Nytt planformål stadfester dagens etablerte arealbruk og åpner opp for enkelte mindre nye tiltak på eksisterende bebygde eiendommer innenfor nærmere angitte rammer. Det åpnes også opp for etablering av noen nye enheter. Nye enheter vil kun gjennomføres som fortetting innenfor eksisterende bebyggelse hensynet til naturmangfold, landbruk, reindrift eller andre forhold vil ikke påvirkes negativt. Dette sikres gjennom bestemmelser om omfang, utforming og lokalisering av tiltak. Samlet vurderes det at endringen i arealformål ikke åpner for vesentlig ny bebyggelse som medfører stor endring av dagens situasjon og ytterligere påvirkning på utredningstema. Det vurderes at endring ikke medfører vesentlig negative konsekvenser. Viktige hensyn og krav (eks. sikker byggegrunn, andre tekniske krav, kulturminner mm.) ivaretas i byggesak. I enkelte grensetilfeller vil det kunne være aktuelt å innhente uttalelser fra berørte fagmyndigheter og eventuelt gjennomføre dispensasjonsbehandling.

### Konklusjon:

Ny boligbebyggelse kan tillates som fortetting. Ny fritidsbebyggelse tillates ikke

Vedlegg - Konsekvensutredninger – enkeltområder

Stabburdselva

Mulig uønsket hendelse			Prioritert			Risiko
			Nei	Ja	Rep	
Naturhendelser	Ekstremvær	Storm og orkan	X			
		Lyn og torden	X			
		Ekstrem nedbør vinter	X			
		Ekstrem nedbør sommer	X			
	Flom	Stormflo	X			
		Flom store vassdrag		X		
		Flom i mindre vassdrag	X			
		Urban flom og overvann	X			
		Erosjon	X			
	Skred	Kvikkleire			X	
		Steinskred	X			
		Jordskred	X			
		Snøskred	X			
Fjellskred (flodbølge)		X				
Skog- og lyngbrann	Skog- og lyngbrann	X				
Andre uønskede hendelser	Ulykke transport-middel	Trafikkulykke fotgjenger		X		
		Trafikkulykke kjørende		X		
		Båthavari (småbåter)	X			
		Skipshavari	X			
		Flyulykke (helikopter/småfly)	X			
		Flyulykke (store fly, passasjerfly)	X			
	Næring og industri	Utslipp av farlige stoffer	X			
		Akutt forurensning	X			
		Grunnforurensning	X			
	Brann	Brann i industri	X			
		Brann i tunell	X			
		Brann i fly	X			
		Brann i båt	X			
		Brann i bygg og anlegg			X	
	Eksplosjon	Eksplosjon i industri	X			
		Eksplosjon i tankanlegg	X			
		Eksplosjon i fyrverkeri- el. eksplosivlager	X			
	Svikt i kritiske samfunns-funksjoner	Dambrudd	X			
		Forurensning av drikkevann			X	
		Bortfall av energiforsyning	X			
Bortfall av telekom/IKT		X				
Svikt i vannforsyning		X				
Svikt i avløps- og overvannshåndtering		X				
Svikt i fremkommelighet		X				
Svikt i nød- og redningstjenesten	X					
Annet	Beskriv: Snøskuterulykke		X			

## Stabbursnes

Dagens planformål: LNF  
 Dagens arealbruk: Spredt bebyggelse  
 Gjeldende plan: Kommuneplanens arealdel 2000  
 Foreslått formål: Spredt bebyggelse  
 Arealstørrelse:  
 Forslagsstiller: Porsanger kommune



Beskrivelse:  
 Boliger: 6  
 Fritidsboliger: 4  
 Næring:  
 Landbruk (i drift):

Tema	Konsekvens	Forklaring
Forurensning og støy		Ikke vesentlige støykilder. Ikke registrert grunnforurensning eller kjennskap til forurensningskilde.
Naturmangfold		Flere viktige områder for nær trua og trua fuglearter, samt flere registrerte plantearter av stor forvaltningsinteresse. Plantiltaket er begrenset og vurderes å få liten negativ påvirkning.
Landskap, byggeskikk og estetikk		
Transportbehov		
Teknisk infrastruktur		
Samisk natur- og kulturgrunnlag (unntatt reindrift)		
Jordbruk og sikring av jordressurser		
Reindrift		Bebyggelse langs siidagrense har en viss positiv sperreeffekt. Berører ikke særlig viktig beiteområder.
Naturressurser		
Kulturminner og kulturmiljø		
Nærmiljø, grønnstruktur og friluftsliv		
Befolkningsutvikling og tjenestebehov		
Samfunnsikkerhet, risiko og sårbarhet		Trafikkarlige omgivelser og farlige avkjørsler. Flomfare.

Samlet vurdering og alternativer: Nytt planformål stadfester dagens etablerte arealbruk og åpner opp for enkelte mindre nye tiltak på eksisterende bebygde eiendommer innenfor nærmere angitte rammer. Det åpnes også opp for etablering av noen nye enheter. Nye enheter vil kun gjennomføres som fortetting innenfor eksisterende bebyggelse hensynet til naturmangfold, landbruk, reindrift eller andre forhold vil ikke påvirkes negativt. Dette sikres gjennom bestemmelser om omfang, utforming og lokalisering av tiltak. Samlet vurderes det at endringen i arealformål ikke åpner for vesentlig ny bebyggelse som medfører stor endring av dagens situasjon og ytterligere påvirkning på utredningstema. Det vurderes at endring ikke medfører vesentlig negative konsekvenser. Viktige hensyn og krav (eks. sikker byggegrunn, andre tekniske krav, kulturminner mm.) ivaretas i byggesak. I enkelte grensetilfeller vil det kunne være aktuelt å innhente uttalelser fra berørte fagmyndigheter og eventuelt gjennomføre dispensasjonsbehandling.

### Konklusjon:

Fåttall nye fritidsboliger tillates som fortetting nord for naturhuset. Nye boliger tillates ikke.

Vedlegg - Konsekvensutredninger – enkeltområder

Stabbursnes

Mulig uønsket hendelse			Prioritert			Risiko
			Nei	Ja	Rep	
Naturhendelser	Ekstremvær	Storm og orkan	X			
		Lyn og torden	X			
		Ekstrem nedbør vinter	X			
		Ekstrem nedbør sommer	X			
	Flom	Stormflo	X			
		Flom store vassdrag		X		
		Flom i mindre vassdrag	X			
		Urban flom og overvann	X			
		Erosjon	X			
	Skred	Kvikkleire			X	
		Steinskred	X			
		Jordskred	X			
		Snøskred	X			
Fjellskred (flodbølge)		X				
Skog- og lyngbrann	Skog- og lyngbrann	X				
Andre uønskede hendelser	Ulykke transport-middel	Trafikkulykke fotgjenger		X		
		Trafikkulykke kjørende		X		
		Båthavari (småbåter)	X			
		Skipshavari	X			
		Flyulykke (helikopter/småfly)	X			
		Flyulykke (store fly, passasjerfly)	X			
	Næring og industri	Utslipp av farlige stoffer	X			
		Akutt forurensning	X			
		Grunnforurensning	X			
	Brann	Brann i industri	X			
		Brann i tunell	X			
		Brann i fly	X			
		Brann i båt	X			
		Brann i bygg og anlegg			X	
	Eksplosjon	Eksplosjon i industri	X			
		Eksplosjon i tankanlegg	X			
		Eksplosjon i fyrverkeri- el. eksplosivlager	X			
	Svikt i kritiske samfunns-funksjoner	Dambrudd	X			
		Forurensning av drikkevann			X	
		Bortfall av energiforsyning	X			
Bortfall av telekom/IKT		X				
Svikt i vannforsyning		X				
Svikt i avløps- og overvannshåndtering		X				
Svikt i fremkommelighet		X				
Svikt i nød- og redningstjenesten	X					
Annet	Beskriv: Snøskuterulykke		X			