



Tegnforklaring

Reguleringsplan PBL 2008

§12-5. Nr. 1 - Bebyggelse og anlegg

- B Boligbebyggelse
- BF Boligbebyggelse-frittliggende småhusbebyggelse
- BK Boligbebyggelse-konsentrert småhusbebyggelse
- EA Energianlegg
- VA Vann- og avløpsanlegg
- UTE Uteoppholdsareal
- LEK Lekeplass

§12-5. Nr. 2 - Samferdselsanlegg og teknisk infrastruktur

- V Veg
- KV Kjøreveg
- GS Gang-/sykkelveg
- AVG Annen veggrunn - grøntareal
- P Parkering

§12-5. Nr. 3 - Grønnstruktur

- TV Turveg

§12-5. Nr. 5 - Landbruks-, natur- og friluftsmål samt reindrift

- N Naturformål
- FL Friluftsmål

§12-6 - Hensynssoner

- H140 Frisikt
- H190_1 Sikringszone erosjon 1
- H190_2 Sikringszone erosjon 2
- H190_3 Sikringszone byggerestriksjoner lufthavn

Linjesymbol

- Grense for sikringszone
- Planens begrensning
- Formålgrense
- Byggegrense
- Bebyggelse som inngår i planen
- Regulert senterlinje
- Frisiktlinje
- Regulert kant kjørebane
- Regulert fotgjengerfelt
- Måle og avstandslinje

Punktsymboler

- Avkjørsel - både inn og utkjøring

Eierskap er angitt på feltnavn ved ingress: f_ = felles, o_ = offentlig. Ingen angitt ingress = Annet eierskap (privat)

Kartopplysninger

Kilde for basiskart: Ambita Infoland (FKB, matrikkel)
 Dato for basiskart: 28.03.2022
 Koordinatsystem: ETRS89.UTM-35N
 Høydegrunnlag: NN2000

Ekvidistanse: 1m
 Kartmålestokk: 1:1000







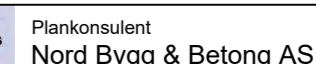
Detaljregulering
Haukibrinken

Porsanger - Porså?gu - Porsanki kommune

Arealplan-ID:
5436_2020002

Forslagsstiller:
SENTRUMBOLIGER AS

Med tilhørende reguleringsbestemmelser

SAKSBEHANDLING ETTER PLAN- OG BYGNINGSLOVEN		SAKS-NR	DATO	SIGN
Dato	XXX	Revisjon	XXX	
Dato	XXX	Revisjon	XXX	
Dato	XXX	Revisjon	XXX	
Kommunestyret sitt vedtak				
Ny 2. gang behandling				
Offentlig ettersyn fra til				
2. gangs behandling				
Offentlig ettersyn fra til				
1. gangs behandling				
Kunngjøring av oppstart av planarbeid med frist for uttalelse til 23.04.2021				
Oppstartsmøte :				
		12.03.2021		
		21.01.2020		
PLANEN ER UTARBEIDET AV:		TEGNNR.	DATO	SIGN.
  		Arealplan 2.2	12.12.2022	RB
Det bekrefteas at planen er i samsvar med kommunestyrets vedtak av				
		BekreftDato	PLANSJEFFNAVN	Plansjef