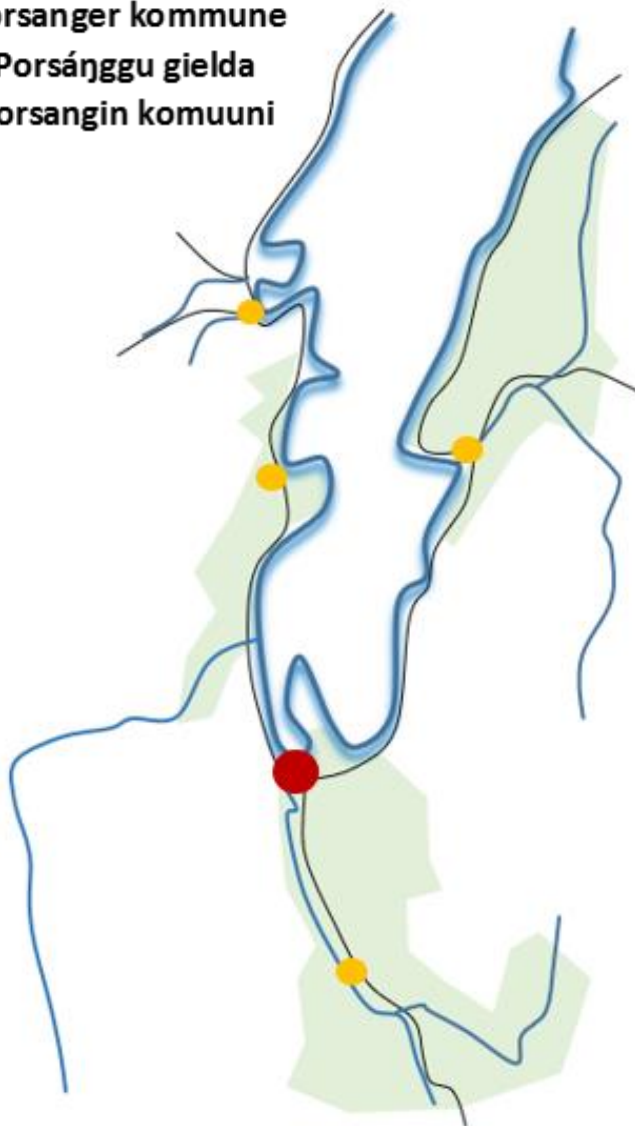




Porsanger kommune  
Porsáŋgu gielda  
Porsangin komuuni



Kommuneplanens arealdel 2023-2035

## **KONSEKVENsutredning nye utbyggingsområder**

VEDTATT 28.4.2023

## Innhold

1.	Boligbebyggelse.....	3
	B21 Saarila transformasjon .....	3
	B23 Sandmo .....	5
	B24 Langmyr.....	7
	B25 Haukibrinken .....	9
	B42 Slåttebakken (2 parseller) .....	11
	B46 Holmenveien transformasjon.....	13
	B48 Smed-Johnbrinken .....	15
	B49 Gjestgiveribrinken .....	17
	B50 Bjørkåsveien nord .....	19
2.	Fritidsbebyggelse.....	21
	FB1 Bringnes nord .....	21
	FB2 Bringnes sør.....	23
	FB3 Åsheim.....	25
	FB5 Luostejohka utvidelse.....	27
	FB8 Caskil hyttefelt.....	29
3.	Fritids- og turisformål.....	31
	FTU3 Ligajohka .....	31
	FTU6 Banak-krysset .....	33
	FTU8 Bergbukta.....	35
	FTU9 Holmen.....	37
	FTU10 Hamnbuktveien .....	39
4.	Råstoffutvinning.....	41
	RU4 Rappa masseuttak – utvidelse .....	41
	RU7 Østerbotn steinbrudd .....	43
5.	Næringsbebyggelse .....	45
	NÆ1 Olderfjord Hotell - utvidelse .....	45
	NÆ2 Olderfjordkrysset.....	47
	NÆ5 Klubben industriområde .....	49
	NÆ11 Ildskog næringsområde – utvidelse .....	51
6.	Kombinert bebyggelse.....	53
	KBA8 Billefjord havn.....	53
	KBA12 Lakselv golf.....	55
7.	LNF - Spredt bebyggelse (bolig, fritidsbolig og næring) .....	57
	LS01 Ytre Nordmannset.....	57
	LS02 Indre Nordmannset.....	59
	LS03 Seljenes .....	61
	LS04 Smørfjord .....	63
	LS05 Bringnes .....	65
	LS06 Russenes .....	67
	LS07 Olderfjord.....	69
	LS08 Kistrand .....	71
	LS10 Ytre Billefjord .....	73
	LS11 Indre Billefjord (2 teiger).....	75
	LS12 Kolvik.....	77
	LS13 Gåradak og Anopset.....	79
	LS14 Igeldas .....	81
	LS15 Stabbursnes (2 parseller) .....	83
	LS20 Øvre Smørstad .....	85
	LS21 Sløkeng.....	87
	LS22 Stangnes.....	89

LS23 Gjøkenes .....	91
LS24 Repokoski .....	93
LS25 Klemetstadveien .....	95
LS26 Solstad.....	97
LS27 Ildskogveien .....	99
LS28 Ildskog.....	101
LS29 Solhøgda .....	103
LS30 Ruud-Lyngmo .....	105
LS31 Hamnbuktveien (2 teiger) .....	107
LS32 Øvre Brennelv .....	109
LS33 Fossestrand/Lammastieva .....	111
LS40 Vækker (2 teiger) .....	113
LS41 Børselv (2 teiger).....	115
LS42 Hestnes .....	117
LS43 Holmfjord.....	119
LS44 Leirpollen (2 teiger).....	121
LS45 Mårnes .....	123
LS46 Brenna.....	125
LS47 Styrnes .....	127
LS48 Kjæs.....	129
LS50 Skoganvarre (2 teiger).....	131
LS51 Grøtterud/Lavkajavri nord .....	133
8. LNF - Spredt fritidsbebyggelse.....	135
LSF02 Olderfjorddalen hyttefelt .....	135
LSF03 Leaibeuvonjohka hyttefelt, LSF04 Solset hyttefelt og LSF05 Ádjnjárga hyttefelt .....	137
LSF06 Treviknes hyttefelt .....	139
LSF08 Oterberget hyttefelt (2 teiger) .....	141
LSF09 Sáalletjohka hyttefelt .....	143
LSF11 Solbakken hyttefelt .....	145
LSF12 Stabbursdalen .....	147
LSF20 Roži hyttefelt .....	149
LSF21 Roživuopmi (2 teiger) .....	151
LSF22 Otermoen hyttefelt .....	153
LSF23 Luovosvarri hyttefelt .....	155
LSF24 Lávkajavri hyttefelt.....	157
LSF30 Bjørnesbukta hyttefelt (3 parseller) .....	159
LSF31 Roddenes hyttefelt.....	161
LSF32 Cahppiljohka hyttefelt.....	163
LSF33 Ligajohka hyttefelt .....	165
LSF34 Gjøkhaugen hyttefelt .....	167
LSF35 Børselva hyttefelt og LSF36 Vilgesčohkka hyttefelt .....	169
LSF37 Børselveneset hyttefelt.....	171
LSF38 Ailegas hyttefelt .....	173
9. Endrede formål på Lakselvmoen – felles utredning.....	175
10. Deponiområde i sjø .....	178
Bestemmelsesområde H810_4 .....	178
11. Idrettsanlegg .....	180
IDR 10 Gairasmoen skytebane .....	180
IDR 12 Hestnes skytebane .....	182

## 1. Boligbebyggelse

### B21 Saarila transformasjon

Dagens planformål: Næring  
 Dagens arealbruk: Næring – ikke drift  
 Gjeldende plan: Kommunedelplan for Lakselv og omegn  
 Foreslått formål: Bolig + lek  
 Arealstørrelse: 16 dekar  
 Forslagsstiller: Porsanger kommune/grunneier

**Beskrivelse:**

Tidligere næringsareal (støperi). Et lager/næringsbygg som tidligere er dispensert som bolig. Potensielt fornyingsområde godt egnet for konsentrert småhusbebyggelse med høy utnyttelse.

Tema	Konsekvens	Forklaring
Forurensning og støy		Støyskjerming fra hovedvei vurderes ved regulering. Mulig grunnforurensning fra tidligere bruk. Forholdene vurderes ytterligere ved regulering.
Naturmangfold, vannmiljø, verna vassdrag og naturvernområder		Ingen kjente/registrerte naturverdier av betydning. Liten/ingen vesentlig ny påvirkning av tiltak. Fortetting reduserer press på utbygging av naturområder.
Landskap, byggeskikk og estetikk		Ny bebyggelse kan fremme og forsterke områdets byggeskikk og estetiske kvalitet
Transportbehov		Gang- og sykkelavstand til sentrum, helse- og omsorgstilbud, forretninger og skole/barnehage, samt idretts- og kulturtilbud.
Teknisk infrastruktur		Godt utbygd infrastruktur, ingen vesentlige utbedringer. Gir økt behov for utbedring av E6 Lakselv sentrum
Samisk natur- og kulturgrunnlag (unntatt reindrift)		Utbygging i dette området berører ikke viktige områder for samisk eller kvensk natur- og kulturgrunnlag og vil ikke medføre negative konsekvenser for næringsutøvelse eller kultur og samfunnsliv. Tiltaket kan bidra til å styrke bosetting.
Jordbruk og sikring av jordressurser		Området har ingen landbruksverdi. Høyere utnyttelse sentrumsnært gir redusert press på områder av verdi.
Reindrift		Ingen reindriftsverdi. Utbygging vil redusere press på andre områder.
Naturressurser		Ingen naturressurser.
Kulturminner og kulturmiljø		Ingen kjente/registrerte kulturminner eller kulturmiljø blir berørt.
Nærmiljø, grønnstruktur og friluftsliv		Nærhet til friluftsområder og grønnstruktur. Nærhet til nærmiljøanlegg på Saarila.
Befolkningsutvikling og tjenestebehov		Nærhet til skole, barnehage, handel og helsetjenester. Vil styrke utvikling av Lakselv sentrum.
Samfunnssikkerhet, risiko og sårbarhet		Grunnforurensning må vurderes i reguleringsplan. Ellers ingen vesentlig risiko avdekt.

**Samlet vurdering og alternativer:**

Området vurderes som meget godt egnet for boligbebyggelse. Utbygging vil medføre positive konsekvenser for nærområdet. Hensynet til barn- og unge (lek) må ivaretas. Få, små og håndterbare negative konsekvenser.

**Konklusjon:**

Meget godt egnet for boligbebyggelse. Området foreslås til boligformål med middels til høy utnyttelse. Eneboliger foreslås ikke tillatt. Området foreslås med høy prioritet og med felles plankrav. Total positiv konsekvens av tiltaket.

**EB2 Saarila transformasjon**

Mulig uønsket hendelse			Prioritert			Risiko
			Nei	Ja	Rep	
Naturhendelser	Ekstremvær	Storm og orkan	X			
		Lyn og torden	X			
		Ekstrem nedbør vinter	X			
		Ekstrem nedbør sommer	X			
	Flom	Stormflo	X			
		Flom store vassdrag		X		
		Flom i mindre vassdrag	X			
		Urban flom og overvann	X			
		Erosjon	X			
	Skred	Kvikkleire	X			
		Steinskred	X			
		Jordskred	X			
		Snøskred	X			
Fjellskred (flodbølge)		X				
Skog- og lyngbrann	Skog- og lyngbrann	X				
Andre uønskede hendelser	Ulykke transport-middel	Trafikkulykke fotgjenger		X		
		Trafikkulykke kjørende	X			
		Båthavari (småbåter)	X			
		Skipshavari	X			
		Flyulykke (helikopter/småfly)	X			
		Flyulykke (store fly, passasjerfly)	X			
	Næring og industri	Utslipp av farlige stoffer	X			
		Akutt forurensning	X			
		Grunnforurensning		X		
	Brann	Brann i industri	X			
		Brann i tunell	X			
		Brann i fly	X			
		Brann i båt	X			
		Brann i bygg og anlegg		X		
	Eksplosjon	Eksplosjon i industri	X			
		Eksplosjon i tankanlegg	X			
		Eksplosjon i fyrverkeri- el. eksplosivlager	X			
	Svikt i kritiske samfunns-funksjoner	Dambrudd	X			
		Forurensning av drikkevann	X			
		Bortfall av energiforsyning	X			
		Bortfall av telekom/IKT	X			
		Svikt i vannforsyning	X			
		Svikt i avløps- og overvannshåndtering	X			
Svikt i fremkommelighet		X				
Svikt i nød- og redningstjenesten	X					
Annet	Beskriv:	X				

## B23 Sandmo

Dagens planformål: LNF B (spredt bebyggelse - ikke definert)  
 Dagens arealbruk: Spredt boligbebyggelse, landbruk, skog  
 Gjeldende plan: Kommunedelplan for Lakselv og omegn  
 Foreslått formål: Bolig  
 Arealstørrelse: 104 dekar alt 1 og 63 dekar alt 2  
 Forslagsstiller: Porsanger kommune/grunneier

### Beskrivelse:

Vurderes til konsentrert boligbebyggelse. Området er spilt inn av grunneiere. Nærhet til sentrum, viktige funksjoner, grøntområder. Mulighet for trygg skolevei.

Alternativ utnyttelse med utbygging begrenset til nordre og østre del vurderes pga landbruks- og grøntverdi.

Tema	Konsekvens		Forklaring
	Alt1	Alt2	
Forurensning og støy			Ikke vesentlige støykilder. Ikke registrert grunnforurensning eller kjennskap til forurensningskilde. Tilknyttes offentlig avløpsanlegg.
Naturmangfold, vannmiljø, verna vassdrag og naturvernområder			Truet art og nær truet art (flora) i nærliggende tidligere elveløp. Hensyn må tas ved regulering.
Landskap, byggeskikk og estetikk			Bør bygges ut etappevis. Bør gis enhetlig arkitektonisk utforming. Byggeskikk og estetikk ivaretas i reguleringsplan.
Transportbehov			Gang- og sykkelavstand til sentrum, helse- og omsorgstilbud, forretninger og skole/barnehage, samt idretts- og kulturtilbud. Ny gang- og sykkelvei forutsettes.
Teknisk infrastruktur			Krever ny gang- og sykkelvei til sentrum, utbedring av atkomstvei. Relativt høye grunnlagskostnader ved oppstart ved få enheter, rimelig for fullt utnyttet felt.
Samisk natur- og kulturgrunnlag (unntatt reindrift)			Utbygging i dette området berører ikke viktige områder for samisk eller kvensk natur- og kulturgrunnlag og vil ikke medføre negative konsekvenser for næringsutøvelse eller kultur og samfunnsliv. Tiltaket kan bidra til å styrke bosetting.
Jordbruk og sikring av jordressurser			Stort og delvis sammenhengende areal med relativt god jordverdi. Kort tid siden området var i drift. Relativt nært gårdsbruk i drift (krysser E6). Stor verdi mht jordvern. Ingen påvirkning mht dagens drift, men stor påvirkning mht jordvern. Samlet stor negativ konsekvens. Alt 1 gir størst konsekvens.
Reindrift			Området er innlemmet av landbruksareal og tettstedsbebyggelse og har liten/ingen vesentlig verdi som reinbeiteområde. Utbygging kan avlaste press i andre mer konfliktfylte områder.
Naturressurser			Ingen naturressurser.
Kulturminner og kulturmiljø			Ingen kjente/registrerte kulturminner eller kulturmiljø blir berørt.
Nærmiljø, grønnstruktur og friluftsliv			Alt 1 berører et leke- og rekreasjonsområde nedenfor Smørstadbrinken som bør søkes ivaretatt. Ikke lekeplass i nærheten, men god tilgang til uopparbeidede grønt- og friluftsområder mot Lakselva. Barn/unge og folkehelse må ivaretas i reguleringsplan.
Befolkningsutvikling og tjenestebehov			Nærhet til skole, barnehage, handel og helsetjenester. Vil styrke utvikling av Lakselv sentrum.
Samfunnssikkerhet, risiko og sårbarhet			Trafikksikkerhet må ivaretas med hensyn til fotgjengere, trygg skolevei og avkjørsel fra E6. Vurderes i reguleringsplan.

Samlet vurdering og alternativer: Begge alternativer ligger i nærhet til tettstedet og har kvaliteter som er i tråd med ønsket arealutvikling. Alt 1 vurderes å medføre stor konflikt med landbruksarealer og foreslås derfor forkastet til fordel for andre, mindre konfliktfylte områder. Alt 2 vurderes å medføre middels-lavt konfliktnivå med konsekvenser som kan håndteres i reguleringsplan.

### Konklusjon:

Alternativ 2 foreslås til boligbebyggelse med lav-middels utnyttelse. Alt 1 forkastes grunnet landbruksverdier og natur/grøntverdier og prioritering av andre områder. Området forutsetter privat utbygging og foreslås med lav prioritet. Samlet middels negativ konsekvens for viktige hensyn og interesser.

**B3 Sandmo**

Mulig uønsket hendelse			Prioritert			Risiko
			Nei	Ja	Rep	
Naturhendelser	Ekstremvær	Storm og orkan	X			
		Lyn og torden	X			
		Ekstrem nedbør vinter	X			
		Ekstrem nedbør sommer	X			
	Flom	Stormflo	X			
		Flom store vassdrag	X			
		Flom i mindre vassdrag	X			
		Urban flom og overvann	X			
		Erosjon	X			
	Skred	Kvikkleire			X	
		Steinskred	X			
		Jordskred	X			
		Snøskred	X			
		Fjellskred (flodbølge)				
Skog- og lyngbrann	Skog- og lyngbrann	X				
Andre uønskede hendelser	Ulykke transport-middel	Trafikkulykke fotgjenger		X		
		Trafikkulykke kjørende		X		
		Båthavari (småbåter)	X			
		Skipshavari	X			
		Flyulykke (helikopter/småfly)	X			
		Flyulykke (store fly, passasjerfly)	X			
	Næring og industri	Utslipp av farlige stoffer	X			
		Akutt forurensning	X			
		Grunnforurensning		X		
	Brann	Brann i industri	X			
		Brann i tunell	X			
		Brann i fly	X			
		Brann i båt	X			
		Brann i bygg og anlegg	X	X		
	Eksplosjon	Eksplosjon i industri	X			
		Eksplosjon i tankanlegg	X			
		Eksplosjon i fyrverkeri- el. eksplosivlager	X			
	Svikt i kritiske samfunns-funksjoner	Dambrudd	X			
		Forurensning av drikkevann	X			
		Bortfall av energiforsyning	X			
		Bortfall av telekom/IKT	X			
		Svikt i vannforsyning	X			
		Svikt i avløps- og overvannshåndtering	X			
Svikt i fremkommelighet		X				
Svikt i nød- og redningstjenesten	X					
Annet	Beskriv:	X				

## B24 Langmyr

Dagens planformål: Næring  
 Dagens arealbruk: Boligbebyggelse (4 boliger)  
 Gjeldende plan: Kommunedelplan for Lakselv og omegn  
 Foreslått formål: Bolig  
 Arealstørrelse: 27 dekar  
 Forslagsstiller: Porsanger kommune

Beskrivelse:  
 Tidligere gårdsbruk. Bebygget med boliger og avkjøring fra E6. Kan videreutvikles med noen få boligtomter.

Tema	Konsekvens	Forklaring
Forurensning og støy		Støyskjerming fra hovedvei vurderes ved regulering. Forholdene vurderes ytterligere ved regulering.
Naturmangfold, vannmiljø, verna vassdrag og naturvernområder		Ingen kjente/registrerte naturverdier av betydning. Liten/ingen vesentlig ny påvirkning av tiltak. Fortetting reduserer press på utbygging av naturområder. Påvirker ikke vannmiljø, verna vassdrag eller naturvernområder.
Landskap, byggeskikk og estetikk		Ny bebyggelse kan fremme og forsterke områdets byggeskikk og estetiske kvalitet
Transportbehov		Gang- og sykkelavstand til sentrum, helse- og omsorgstilbud, forretninger og skole/barnehage, samt idretts- og kulturtilbud.
Teknisk infrastruktur		Godt utbygd infrastruktur, ingen vesentlige utbedringer. Gir økt behov for utbedring av E6 Lakselv sentrum
Samisk natur- og kulturgrunnlag (unntatt reindrift)		Utbygging i dette området berører ikke viktige områder for samisk eller kvensk natur- og kulturgrunnlag og vil ikke medføre negative konsekvenser for næringsutøvelse eller kultur og samfunnsliv. Tiltaket kan bidra til å styrke bosetting.
Jordbruk og sikring av jordressurser		Området har ingen vesentlig landbruksverdi. Høyere utnyttelse sentrumsnært gir redusert press på områder av verdi. Landbruksareal i drift, som vil kunne ivaretas i reguleringsplan.
Reindrift		Ingen reindriftsverdi. Utbygging vil redusere press på andre områder.
Naturressurser		Ingen naturressurser.
Kulturminner og kulturmiljø		Ingen kjente/registrerte kulturminner eller kulturmiljø blir berørt.
Nærmiljø, grønnstruktur og friluftsliv		Nærhet til friluftsområder og grønnstruktur. Nærhet til nærmiljøanlegg på Saarila.
Befolkningsutvikling og tjenestebehov		Nærhet til skole, barnehage, handel og helsetjenester. Vil styrke utvikling av Lakselv sentrum.
Samfunnssikkerhet, risiko og sårbarhet		Ingen vesentlig risiko avdekt.

### Samlet vurdering og alternativer:

Området vurderes som meget godt egnet for boligbebyggelse. Utbygging vil medføre positive konsekvenser for nærområdet. Hensynet til barn- og unge (lek) må ivaretas. Få, små og håndterbare negative konsekvenser.

### Konklusjon:

Meget godt egnet for boligbebyggelse. Området foreslås til boligformål med middels utnyttelse. Totalt positiv konsekvens av tiltaket.



**B24 Langmyr**

Mulig uønsket hendelse			Prioritert			Risiko
			Nei	Ja	Rep	
Naturhendelser	Ekstremvær	Storm og orkan	X			
		Lyn og torden	X			
		Ekstrem nedbør vinter	X			
		Ekstrem nedbør sommer	X			
	Flom	Stormflo	X			
		Flom store vassdrag		X		
		Flom i mindre vassdrag	X			
		Urban flom og overvann	X			
		Erosjon	X			
	Skred	Kvikkleire	X			
		Steinskred	X			
		Jordskred	X			
		Snøskred	X			
Fjellskred (flodbølge)		X				
Skog- og lyngbrann	Skog- og lyngbrann	X				
Andre uønskede hendelser	Ulykke transport-middel	Trafikkulykke fotgjenger		X		
		Trafikkulykke kjørende	X			
		Båthavari (småbåter)	X			
		Skipshavari	X			
		Flyulykke (helikopter/småfly)	X			
		Flyulykke (store fly, passasjerfly)	X			
	Næring og industri	Utslipp av farlige stoffer	X			
		Akutt forurensning	X			
		Grunnforurensning		X		
	Brann	Brann i industri	X			
		Brann i tunell	X			
		Brann i fly	X			
		Brann i båt	X			
		Brann i bygg og anlegg		X		
	Eksplosjon	Eksplosjon i industri	X			
		Eksplosjon i tankanlegg	X			
		Eksplosjon i fyrverkeri- el. eksplosivlager	X			
	Svikt i kritiske samfunns-funksjoner	Dambrudd	X			
		Forurensning av drikkevann	X			
		Bortfall av energiforsyning	X			
		Bortfall av telekom/IKT	X			
		Svikt i vannforsyning	X			
		Svikt i avløps- og overvannshåndtering	X			
Svikt i fremkommelighet		X				
Svikt i nød- og redningstjenesten	X					
Annet	Beskriv:	X				

## B25 Haukibrinken

Dagens planformål: LNF C (uten bebyggelse)  
 Dagens arealbruk: Skog/utmark  
 Gjeldende plan: Kommunedelplan for Lakselv og omegn  
 Foreslått formål: Bolig  
 Arealstørrelse: 18 daa alt 2 og 25 daa alt 1  
 Forslagsstiller: Lokal utbygger

### Beskrivelse:

Sentralt område i utvidelsen av Opstadfeltet retning Saarila. Området strekkes over tre nivåer hvor øvre nivå omfatter areal mot Banak flystasjon. G/S-vei Saarila-sentrum og deler av «folkestien» inngår i området. Reguleringsplan er igangsatt og inkluderer alt 1.-

Tema	Konsekvens		Forklaring
	Alt1	Alt2	
Forurensning og støy (SPR Samordnet areal- og transportplanlegging)			Ikke vesentlige støykilder. Ikke registrert grunnforurensning eller kjennskap til forurensningskilde. Tilknnytted offentlig avløpsanlegg. I tråd med SPR for samordnet areal- og transportplanlegging.
Naturmangfold, vannmiljø, verna vassdrag og naturvernområder			Ingen kjente/registrerte naturverdier av betydning. Liten/ingen vesentlig påvirkning av tiltak. Fortetting reduserer press på utbygging av naturområder.
Landskap, byggeskikk og estetikk			Fjernvirkning fra Saarila må ivaretas. Bør bygges ut etappevis. Bør gis enhetlig utforming. Ivaretas i reguleringsplan
Transportbehov			Gang- og sykkelavstand til sentrum, helse- og omsorgstilbud, forretninger og skole/barnehage, samt idretts- og kulturtilbud. Trygg kryssing av E6 ved sentrum må vurderes.
Teknisk infrastruktur			Gang- og sykkelvei mellom Saarela og sentrum forutsettes opprettholdt. Offentlig vannforsyning og avløp er utbygd. Kun feltinterne opparbeidelser gjenstår.
Samisk natur- og kulturgrunnlag (unntatt reindrift)			Utbygging i dette området berører ikke viktige områder for samisk eller kvensk natur- og kulturgrunnlag og vil ikke medføre negative konsekvenser for næringsutøvelse eller kultur og samfunnsliv. Tiltaket kan bidra til å styrke bosetting.
Jordbruk og sikring av jordressurser			Relativ god jordkvalitet. Minimalt område og utfordrende atkomst. Ingen vesentlig negativ konsekvens.
Reindrift			Området er innlemmet av tettstedsbebyggelse og har liten/ingen vesentlig verdi som reinbeiteområde. Utbygging kan avlaste press på utbygging i andre mer konfliktfylte områder.
Naturressurser			Ingen naturressurser i området.
Kulturminner og kulturmiljø			Ingen kjente/registrerte kulturminner eller kulturmiljø blir berørt.
Nærmiljø, grønnstruktur og friluftsliv			Utbygging ved folkestien vil ha vesentlig negativ konsekvenser for rekreasjon/nærturområder og bokvalitet for nærliggende boligbebyggelse. Området for «folkestien» bør bevares. Hele utbyggingsområdet kan i dag ha verdi som lekeområde og grøntdrag. Ikke lekeplass i nærheten. Tema bør ivaretas/utredes i reguleringsplan
Befolkningsutvikling og tjenestebehov			Nærhet til skole, barnehage, handel og helsetjenester. Vil styrke utvikling av Lakselv sentrum.
Samfunnssikkerhet, risiko og sårbarhet			Grunnforhold må vurderes ved regulering. Økt behov for utbedring av trygg skolevei og kryssing av E6/sentrum.

### Samlet vurdering og alternativer:

Alternativ 1 forkastes grunnet konflikt med folkestien og forsvarsinteresser. Alternativ 2 med utbygging nedenfor skrent foreslås. Området vurderes godt egnet til boligbebyggelse og middels til høy utnyttning.

### Konklusjon:

Alt 2 foreslås med krav om middels-høy utnyttelse. Området foreslås med høy prioritet. Totalt positiv konsekvens forutsatt at folkestien ivaretas på en god måte i reguleringsplan.

**B25 Haukibrinken**

Mulig uønsket hendelse			Prioritert			Risiko
			Nei	Ja	Rep	
Naturhendelser	Ekstremvær	Storm og orkan	X			
		Lyn og torden	X			
		Ekstrem nedbør vinter	X			
		Ekstrem nedbør sommer	X			
	Flom	Stormflo	X			
		Flom store vassdrag	X			
		Flom i mindre vassdrag	X			
		Urban flom og overvann	X			
		Erosjon	X			
	Skred	Kvikkleire			X	
		Steinskred	X			
		Jordskred	X			
		Snøskred	X			
Fjellskred (flodbølge)		X				
Skog- og lyngbrann	Skog- og lyngbrann	X				
Andre uønskede hendelser	Ulykke transport-middel	Trafikkulykke fotgjenger		X		
		Trafikkulykke kjørende		X		
		Båthavari (småbåter)	X			
		Skipshavari	X			
		Flyulykke (helikopter/småfly)	X			
		Flyulykke (store fly, passasjerfly)	X			
	Næring og industri	Utslipp av farlige stoffer	X			
		Akutt forurensning	X			
		Grunnforurensning	X			
	Brann	Brann i industri	X			
		Brann i tunell	X			
		Brann i fly	X			
		Brann i båt	X			
		Brann i bygg og anlegg		X		
	Eksplosjon	Eksplosjon i industri	X			
		Eksplosjon i tankanlegg	X			
		Eksplosjon i fyrverkeri- el. eksplosivlager	X			
	Svikt i kritiske samfunns-funksjoner	Dambrudd	X			
		Forurensning av drikkevann	X			
		Bortfall av energiforsyning	X			
		Bortfall av telekom/IKT	X			
		Svikt i vannforsyning	X			
		Svikt i avløps- og overvannshåndtering	X			
Svikt i fremkommelighet		X				
Svikt i nød- og redningstjenesten	X					
Annet	Beskriv:	X				

## B42 Slåttebakken (2 parseller)

Dagens planformål: LNF  
 Dagens arealbruk: Bolig  
 Gjeldende plan: Kommunedelplan for Lakselv og omegn  
 Foreslått formål: Bolig  
 Arealstørrelse: Ca 13 dekar  
 Forslagsstiller: Porsanger kommune  
 Beskrivelse:  
 Område bebygget med bolig, men satt av til LNF i eldre plan. Bebyggelsen er innpasset i eksisterende bygningsstruktur i området. Konsekvensutredes på bakgrunn av endret arealformål.

Tema	Konsekvens	Forklaring
Forurensning og støy		Ikke vesentlige støykilder. Ikke registrert grunnforurensning eller kjennskap til forurensningskilde. Tilknyttet offentlig avløpsanlegg.
Naturmangfold, vannmiljø, verna vassdrag og naturvernområder		Ingen kjente/registrerte naturverdier av betydning. Liten/ingen vesentlig ny påvirkning av tiltak.
Landskap, byggeskikk og estetikk		Ikke relevant, da endring av arealformål ikke fører til endret påvirkning av disse tema.
Transportbehov		Gang- og sykkelavstand til sentrum, helse- og omsorgstilbud, forretninger og skole/barnehage, samt idretts- og kulturtilbud.
Teknisk infrastruktur		Tilkoblet offentlig vann og avløp
Samisk natur- og kulturgrunnlag (unntatt reindrift)		Området er utbygget. Ikke relevant.
Jordbruk og sikring av jordressurser		Området har ingen landbruksverdi. Ikke relevant.
Reindrift		Området har ingen verdi for reindrift. Ikke relevant.
Naturressurser		Ingen naturressurser.
Kulturminner og kulturmiljø		Ingen kjente/registrerte kulturminner eller kulturmiljø blir berørt.
Nærmiljø, grønnstruktur og friluftsliv		Nærhet til grøntområder. Ikke utbygd lekeplasser i området. Området er utbygget.
Befolkningsutvikling og tjenestebehov		Nærhet til skole, barnehage, handel og helsetjenester.
Samfunnsikkerhet, risiko og sårbarhet		Under marin grense. Trafikkforhold.

Samlet vurdering og alternativer:  
 Området vurderes meget godt egnet til boligbebyggelse med gode bokvaliteter. Ingen konsekvens av endret arealformål.

Konklusjon:  
 Meget godt egnet for boligbebyggelse. Ingen konsekvens av endret arealformål. Det bør tillates inntil 30% BYA og 9 meter byggehøyde. Sikker byggegrunn og eventuelle andre relevante krav må dokumenteres i byggesak.

B42 Slåttebakken

Mulig uønsket hendelse		Prioritert			Risiko	
		Nei	Ja	Rep		
Naturhendelser	Ekstremvær	Storm og orkan	X			
		Lyn og torden	X			
		Ekstrem nedbør vinter	X			
		Ekstrem nedbør sommer	X			
	Flom	Stormflo	X			
		Flom store vassdrag	X			
		Flom i mindre vassdrag	X			
		Urban flom og overvann	X			
	Skred	Erosjon	X			
		Kvikkleire			X	
		Steinskred	X			
		Jordskred	X			
	Skog- og lyngbrann	Snøskred	X			
Fjellskred (flodbølge)		X				
Skog- og lyngbrann		X				
Andre uønskede hendelser	Ulykke transport-middel	Trafikkulykke fotgjenger		X		
		Trafikkulykke kjørende		X		
		Båthavari (småbåter)	X			
		Skipshavari	X			
		Flyulykke (helikopter/småfly)	X			
		Flyulykke (store fly, passasjerfly)	X			
	Næring og industri	Utslipp av farlige stoffer	X			
		Akutt forurensning	X			
		Grunnforurensning	X			
	Brann	Brann i industri	X			
		Brann i tunell	X			
		Brann i fly	X			
		Brann i båt	X			
		Brann i bygg og anlegg		X		
	Eksplosjon	Eksplosjon i industri	X			
		Eksplosjon i tankanlegg	X			
		Eksplosjon i fyrverkeri- el. eksplosivlager	X			
	Svikt i kritiske samfunns-funksjoner	Dambrudd	X			
		Forurensning av drikkevann	X			
		Bortfall av energiforsyning	X			
		Bortfall av telekom/IKT	X			
		Svikt i vannforsyning	X			
		Svikt i avløps- og overvannshåndtering	X			
		Svikt i fremkommelighet	X			
	Svikt i nød- og redningstjenesten	X				
	Annet	Beskriv:	X			

## B46 Holmenveien transformasjon

Dagens planformål: Næring  
 Dagens arealbruk: Næring – lav utnyttelse  
 Gjeldende plan: Kommunedelplan for Lakselv og omegn  
 Foreslått formål: Bolig  
 Arealstørrelse: Ca 18 dekar  
 Forslagsstiller: Porsanger kommune/grunneier  
 Beskrivelse:  
 Lav utnyttelse som næringsareal i dag. Potensielt transformasjonsområde godt egnet for konsentrert småhusbebyggelse med høy utnyttelse. Deler av området omfatter ikke opparbeidet grønnstruktur. Felles plankrav vurderes.

Tema	Konsekvens	Forklaring
Forurensning og støy		Støyskjerming fra næringsvirksomhet må vurderes. Mulig grunnforurensning fra tidligere bruk.
Naturmangfold, vannmiljø, verna vassdrag og naturvernområder		Ingen kjente/registrerte naturverdier av betydning. Liten/ingen vesentlig ny påvirkning av tiltak. Fortetting reduserer press på utbygging av naturområder.
Landskap, byggeskikk og estetikk		Ny bebyggelse kan fremme og forsterke områdets byggeskikk og estetiske kvalitet.
Transportbehov		Gang- og sykkelavstand til sentrum, helse- og omsorgstilbud, forretninger og skole/barnehage, samt idretts- og kulturtilbud. Tilknytning til gang- og sykkelveinett må vurderes.
Teknisk infrastruktur		Godt utbygd infrastruktur. Lav etableringskostnad.
Samisk natur- og kulturgrunnlag (unntatt reindrift)		Utbygging i dette området berører ikke viktige områder for samisk eller kvensk natur- og kulturgrunnlag og vil ikke medføre negative konsekvenser for næringsutøvelse eller kultur og samfunnsliv. Tiltaket kan bidra til å styrke bosetting.
Jordbruk og sikring av jordressurser		Området har ingen landbruksverdi. Høyere utnyttelse sentrumsnært gir redusert press på områder av verdi.
Reindrift		Området har ingen verdi for reindrift. Høyere utnyttelse sentrumsnært gir redusert press på områder av verdi.
Naturressurser		Ingen naturressurser.
Kulturminner og kulturmiljø		Ingen kjente/registrerte kulturminner eller kulturmiljø blir berørt.
Nærmiljø, grønnstruktur og friluftsliv		Nærliggende grøntområde har en viss verdi. Bevaring av dette området vurderes nærmere. Ikke utbygd lekeplasser i området.
Befolkningsutvikling og tjenestebehov		Nærhet til skole, barnehage, handel og helsetjenester. Vil styrke utvikling av Lakselv sentrum.
Samfunnssikkerhet, risiko og sårbarhet		Gir noe økt behov for G/S-vei langs Holmenveien. Grunnforurensning må vurderes. Ellers ingen vesentlig risiko avdekt.

### Samlet vurdering og alternativer:

Området vurderes meget godt egnet til boligbebyggelse med gode bokvaliteter. God utnyttelse med kvalitet krever riving av bygg og opparbeidelse av uteområder. Området mangler felles nærområdet/lekeplass. Felles nærområde med lekeplass for barn og unge forutsettes. Lave- middels etableringskostnader.

### Konklusjon:

Meget godt egnet for boligbebyggelse. Det bør forutsettes middels til høy utnyttelse og opparbeidelse av lekeplass/nærområde. Eneboliger foreslås ikke tillatt. Området bør prioriteres høyt. Det foreslås felles plankrav for deler av området. Totalt positiv konsekvens av forslaget.

B46 Holmenveien transformasjon

Mulig uønsket hendelse			Prioritert			Risiko
			Nei	Ja	Rep	
Naturhendelser	Ekstremvær	Storm og orkan	X			
		Lyn og torden	X			
		Ekstrem nedbør vinter	X			
		Ekstrem nedbør sommer	X			
	Flom	Stormflo	X			
		Flom store vassdrag	X			
		Flom i mindre vassdrag	X			
		Urban flom og overvann	X			
	Skred	Erosjon	X			
		Kvikkleire			X	
		Steinskred	X			
		Jordskred	X			
	Skog- og lyngbrann	Snøskred	X			
Fjellskred (flodbølge)		X				
Skog- og lyngbrann		X				
Andre uønskede hendelser	Ulykke transport-middel	Trafikkulykke fotgjenger		X		
		Trafikkulykke kjørende		X		
		Båthavari (småbåter)	X			
		Skipshavari	X			
		Flyulykke (helikopter/småfly)	X			
		Flyulykke (store fly, passasjerfly)	X			
	Næring og industri	Utslipp av farlige stoffer	X			
		Akutt forurensning	X			
		Grunnforurensning		X		
	Brann	Brann i industri	X			
		Brann i tunell	X			
		Brann i fly	X			
		Brann i båt	X			
		Brann i bygg og anlegg		X		
	Eksplosjon	Eksplosjon i industri	X			
		Eksplosjon i tankanlegg	X			
		Eksplosjon i fyrverkeri- el. eksplosivlager	X			
	Svikt i kritiske samfunns-funksjoner	Dambrudd	X			
		Forurensning av drikkevann	X			
		Bortfall av energiforsyning	X			
		Bortfall av telekom/IKT	X			
		Svikt i vannforsyning	X			
		Svikt i avløps- og overvannshåndtering	X			
		Svikt i fremkommelighet	X			
	Svikt i nød- og redningstjenesten	X				
	Annet	Beskriv:	X			

## B48 Smed-Johnbrinken

Dagens planformål: LNF  
 Dagens arealbruk: Bolig  
 Gjeldende plan: Kommunedelplan for Lakselv og omegn  
 Foreslått formål: Bolig  
 Arealstørrelse: 5,7 dekar  
 Forslagsstiller: Porsanger kommune  
 Beskrivelse:  
 Område bebygget med boliger, men satt av til LNF i eldre plan. Bebyggelsen er innpasset i eksisterende bygningsstruktur i området. Konsekvensutredes på bakgrunn av endret arealformål.

Tema	Konsekvens	Forklaring
Forurensning og støy		Ikke vesentlige støykilder. Ikke registrert grunnforurensning eller kjennskap til forurensningskilde. Tilknyttet offentlig avløpsanlegg.
Naturmangfold, vannmiljø, verna vassdrag og naturvernområder		Ingen kjente/registrerte naturverdier av betydning. Liten/ingen vesentlig ny påvirkning av tiltak.
Landskap, byggeskikk og estetikk		Ikke relevant, da endring av arealformål ikke fører til endret påvirkning. Nye tiltak må være tilpasset eksisterende bygningsmiljø.
Transportbehov		Gang- og sykkelavstand til sentrum, helse- og omsorgstilbud, forretninger og skole/barnehage, samt idretts- og kulturtilbud.
Teknisk infrastruktur		Tilkoblet offentlig vann og avløp
Samisk natur- og kulturgrunnlag (unntatt reindrift)		Området er utbygd. Ikke relevant.
Jordbruk og sikring av jordressurser		Området har ingen landbruksverdi. Ikke relevant.
Reindrift		Området har ingen verdi for reindrift. Ikke relevant.
Naturressurser		Ingen naturressurser.
Kulturminner og kulturmiljø		Ingen kjente/registrerte kulturminner eller kulturmiljø blir berørt.
Nærmiljø, grønnstruktur og friluftsliv		Nærhet til grøntområder. Ikke utbygd lekeplasser i området. Området er utbygget.
Befolkningsutvikling og tjenestebehov		Nærhet til skole, barnehage, handel og helsetjenester.
Samfunnsikkerhet, risiko og sårbarhet		Under marin grense. Trafikkforhold.

Samlet vurdering og alternativer:  
 Området vurderes meget godt egnet til boligbebyggelse med gode bokvaliteter. Ingen konsekvens av endret arealformål.

Konklusjon:  
 Meget godt egnet for boligbebyggelse. Ingen konsekvens av endret arealformål. Det bør tillates inntil 30% BYA og 9 meter byggehøyde. Sikker byggegrunn og eventuelle andre relevante krav må dokumenteres i byggesak.



B48 Smed-johnbrinken

Mulig uønsket hendelse		Prioritert			Risiko	
		Nei	Ja	Rep		
Naturhendelser	Ekstremvær	Storm og orkan	X			
		Lyn og torden	X			
		Ekstrem nedbør vinter	X			
		Ekstrem nedbør sommer	X			
	Flom	Stormflo	X			
		Flom store vassdrag	X			
		Flom i mindre vassdrag	X			
		Urban flom og overvann	X			
	Skred	Erosjon	X			
		Kvikkleire			X	
		Steinskred	X			
		Jordskred	X			
	Skog- og lyngbrann	Snøskred	X			
Fjellskred (flodbølge)		X				
Skog- og lyngbrann		X				
Andre uønskede hendelser	Ulykke transport-middel	Trafikkulykke fotgjenger		X		
		Trafikkulykke kjørende		X		
		Båthavari (småbåter)	X			
		Skipshavari	X			
		Flyulykke (helikopter/småfly)	X			
		Flyulykke (store fly, passasjerfly)	X			
	Næring og industri	Utslipp av farlige stoffer	X			
		Akutt forurensning	X			
		Grunnforurensning	X			
	Brann	Brann i industri	X			
		Brann i tunell	X			
		Brann i fly	X			
		Brann i båt	X			
		Brann i bygg og anlegg		X		
	Eksplosjon	Eksplosjon i industri	X			
		Eksplosjon i tankanlegg	X			
		Eksplosjon i fyrverkeri- el. eksplosivlager	X			
	Svikt i kritiske samfunns-funksjoner	Dambrudd	X			
		Forurensning av drikkevann	X			
		Bortfall av energiforsyning	X			
		Bortfall av telekom/IKT	X			
		Svikt i vannforsyning	X			
		Svikt i avløps- og overvannshåndtering	X			
		Svikt i fremkommelighet	X			
	Svikt i nød- og redningstjenesten	X				
	Annet	Beskriv:	X			

## B49 Gjestgiveribrinken

Dagens planformål: LNF (vest) og næring (øst)  
 Dagens arealbruk: Skog  
 Gjeldende plan: Kommunedelplan for Lakselv og omegn  
 Foreslått formål: Bolig - småhusbebyggelse  
 Arealstørrelse: 70 dekar  
 Forslagsstiller: Porsanger kommune

**Beskrivelse:**

Fefo eier vestre del. Privat grunneier i øst ønsker sin eiendom avsatt til næring/turisme. Privat grunneier har ønske om å benytte eiendommen til hotell/turistnæring.

Tema	Konsekvens	Forklaring
Forurensning og støy		Ikke vesentlige støykilder. Ikke registrert grunnforurensning eller kjennskap til forurensningskilde. Tilknyttes offentlig avløpsanlegg.
Naturmangfold, vannmiljø, verna vassdrag og naturvernområder		Ingen registrerte eller kjente vesentlige naturverdier i området. Sentrumsnært med skogområde typisk for stedet. Området må kartlegges ifm regulering. Skogbelte mot skrent og dyrket mark forutsettes bevart.
Landskap, byggeskikk og estetikk		Silhuettvirkning fra Lakselvmoen bør unngås. Bør bygges ut etappevis og bør gis enhetlig utforming. Ivaretas i reguleringsplan.
Transportbehov		Gang- og sykkelavstand til sentrum, helse- og omsorgstilbud, forretninger og skole/barnehage, samt idretts- og kulturtilbud. Tilknytning til gang- og sykkelveinett /trygg skolevei må løses.
Teknisk infrastruktur		Ny atkomstvei må etableres samt at det å gjøres og utbedring av eksisterende avkjørsel mot E6. Høyspentlinje må flyttes. Offentlig vannforsyning og avløp relativt nær. Relativt høye grunnlagskostnader ved oppstart ved få enheter, rimelig for fullt utnyttet felt.
Samisk natur- og kulturgrunnlag		Utbygging i dette området berører ikke viktige områder for samisk eller kvensk natur- og kulturgrunnlag og vil ikke medføre negative konsekvenser for næringsutøvelse eller kultur og samfunnsliv. Tiltaket kan bidra til å styrke bosetting.
Jordbruk og sikring av jordressurser		Relativt god jordverdi. Sammenhengende areal, men reduseres pga. skrent og klimavern. Ingen nærliggende drift med behov. Middels nydyrkningspotensial. Middels negativ konsekvens.
Reindrift		Området er innlemmet av landbruksareal og tettstedsbebyggelse. Området har liten/ingen vesentlig verdi som reinbeiteområde. Utbygging kan avlaste press i andre mer konfliktfylte områder.
Naturressurser		Ingen naturressurser.
Kulturminner og kulturmiljø		Mulig lokale krigsminner i området. Må vurderes nærmere.
Nærmiljø, grønstruktur og friluftsliv		Området har grøntverdi særlig som nærturområde. Området binder sammen byggeområder og friluftsområder utenfor. Ikke lekeplass i nærheten. Forbindelseslinjer gjennom området, barn/unge og folkehelse bør ivaretas i reguleringsplan.
Befolkningsutvikling og tjenestebehov		Nærhet til skole, barnehage, handel og helsetjenester. Vil styrke utvikling av Lakselv sentrum.
Samfunnssikkerhet, risiko og sårbarhet		Grunnforhold må undersøkes nærmere. Fare for kvikkleire/utglidning. Krever utbedring med hensyn til trafiksikkerhet og kryss E6. Løsning for trygg skolevein må sikres.

Samlet vurdering og alternativer: Middels konfliktnivå: nærtur og landskap må håndteres gjennom reguleringsplan. Negative konsekvenser knyttes særlig til landbruk og jordvern, men området vurderes å ha samlet middels til positiv konsekvens.

Alternativ utnyttelse: Videreføre LNF, med omgjøring til bolig for eksisterende bebyggelse.

**Konklusjon:** Området vurderes som godt egnet til boligbebyggelse med gode bokvaliteter i området. Gjennomførbarhet vurderes som sannsynlig, men med viss usikkerhet knyttet til grunnforhold og grunneierforhold. Middels store etableringskostnader, men samlet lav infrastrukturkostnad per boenhet vil kreve høy prioritering dersom området skal bygges ut. Området foreslås til konsentrert boligbebyggelse med middels utnyttelse. Foreslått lav prioritet og med rekkefølgekrav. Samlet middels negativ konsekvens for viktige hensyn og interesser.

B49 Gjestgiveribrinken

Mulig uønsket hendelse		Prioritert			Risiko	
		Nei	Ja	Rep		
Naturhendelser	Ekstremvær	Storm og orkan	X			
		Lyn og torden	X			
		Ekstrem nedbør vinter	X			
		Ekstrem nedbør sommer	X			
	Flom	Stormflo	X			
		Flom store vassdrag	X			
		Flom i mindre vassdrag	X			
		Urban flom og overvann	X			
	Skred	Erosjon	X			
		Kvikkleire			X	
		Steinskred	X			
		Jordskred	X			
	Skog- og lyngbrann	Snøskred	X			
Fjellskred (flodbølge)						
Skog- og lyngbrann		X				
Andre uønskede hendelser	Ulykke transport-middel	Trafikkulykke fotgjenger		X		
		Trafikkulykke kjørende		X		
		Båthavari (småbåter)	X			
		Skipshavari	X			
		Flyulykke (helikopter/småfly)	X			
		Flyulykke (store fly, passasjerfly)	X			
	Næring og industri	Utslipp av farlige stoffer	X			
		Akutt forurensning	X			
		Grunnforurensning		X		
	Brann	Brann i industri	X			
		Brann i tunell	X			
		Brann i fly	X			
		Brann i båt	X			
		Brann i bygg og anlegg		X		
	Eksplosjon	Eksplosjon i industri	X			
		Eksplosjon i tankanlegg	X			
		Eksplosjon i fyrverkeri- el. eksplosivlager	X			
	Svikt i kritiske samfunns-funksjoner	Dambrudd	X			
		Forurensning av drikkevann	X			
		Bortfall av energiforsyning	X			
		Bortfall av telekom/IKT	X			
		Svikt i vannforsyning	X			
		Svikt i avløps- og overvannshåndtering	X			
		Svikt i fremkommelighet	X			
	Svikt i nød- og redningstjenesten	X				
	Annet	Beskriv:	X			

## B50 Bjørkåsveien nord

Dagens planformål: Privat service  
 Dagens arealbruk: Boligbebyggelse (8 enheter) i sørlig del og campinghytter/ eldre landbruksbebyggelse i nordlig del.  
 Gjeldende plan: Kommunedelplan for Lakselv og omegn  
 Foreslått formål: Bolig  
 Arealstørrelse: 17 dekar  
 Forslagsstiller: Porsanger kommune  
 Beskrivelse:  
 Område bebygget med boliger, landbruksbebyggelse og campinghytter og satt av til privat service i gjeldende plan..  
 Konsekvensutredes på bakgrunn av endret arealformål. Plankrav for eventuell videreutvikling av området. Relativt sentral beliggenhet med nærhet til grøntområder.

Tema	Konsekvens	Forklaring
Forurensning og støy		Ikke vesentlige støykilder, men plassert ved E6 med ÅDT 1000. Ikke registrert grunnforurensning eller kjennskap til forurensningskilde. Tilknyttes offentlig avløpsanlegg.
Naturmangfold, vannmiljø, verna vassdrag og naturvernområder		Ingen kjente/registrerte naturverdier av betydning. Liten/ingen vesentlig ny påvirkning som følge av tiltak. Ikke konsekvenser for verna vassdrag, vannmiljø eller naturvernområder. Vurderes i planbeskrivelse på regplannivå.
Landskap, byggeskikk og estetikk		Nye tiltak må være tilpasset eksisterende bygningsmiljø. Avklares i reguleringsplan.
Transportbehov		Gang- og sykkelavstand til sentrum, helse- og omsorgstilbud, forretninger og skole/barnehage, samt idretts- og kulturtilbud.
Teknisk infrastruktur		Kommunal spillvann. Ikke etablert kommunal vannledning i området, nærmeste hovedvannledning ca 100 meter vest for området, på motsatt side av E6. Muligens privat ledning i deler av området. Kommunal ledning må sikres ved utvidelse av boligfelt. Avklares på reguleringsplannivå. Tilknyttet kommunal samleveg, men uoversiktlig kryssløsning mot hovedveg.
Samisk natur- og kulturgrunnlag (unntatt reindrift)		Hensynet påvirkes ikke negativt.
Jordbruk og sikring av jordressurser		Dyrkbart areal, men marginalt og ikke drivverdig. Omdisponering vil ikke påvirke jordvernet negativt.
Reindrift		Området har ingen verdi for reindrift.
Naturressurser		Ingen naturressurser.
Kulturminner og kulturmiljø		Ingen kjente/registrerte kulturminner eller kulturmiljø blir berørt.
Nærmiljø, grønnstruktur og friluftsliv		Nærhet til grøntområder. Ikke utbygd lekeplasser i området.
Befolkningsutvikling og tjenestebehov		Nærhet til skole, barnehage, handel og helsetjenester.
Samfunnsikkerhet, risiko og sårbarhet		Under marin grense. Trafikkforhold. Kryss Bjørkåsveien x Skoganvarreveien bør utbedres ved utvidelse av boligområde.

### Samlet vurdering og alternativer:

Området vurderes meget godt egnet til boligbebyggelse med gode bokvaliteter. Ingen stor konsekvens av endret arealformål, men enkelte tema må utredes/vurderes på reguleringsplannivå dersom området skal utvides med mer boligbebyggelse.

### Konklusjon:

Godt egnet for ny boligbebyggelse. Ingen stor konsekvens av endret arealformål. Det bør tillates inntil 30% BYA og 9 meter byggehøyde for eksisterende bygninger. Sikker byggegrunn og eventuelle andre relevante krav må dokumenteres i byggesak. Ved regulering må trafikkforhold, teknisk infrastruktur og sikker byggegrunn eventuelt andre tema vurderes nærmere. Det bør fastsettes rekkefølgekrav i reguleringsplan.

B50 Bjørkåsveien nord

Mulig uønsket hendelse		Prioritert			Risiko
		Nei	Ja	Rep	
Naturhendelser	Ekstremvær	Storm og orkan	X		
		Lyn og torden	X		
		Ekstrem nedbør vinter	X		
		Ekstrem nedbør sommer	X		
	Flom	Stormflo	X		
		Flom store vassdrag	X		
		Flom i mindre vassdrag	X		
		Urban flom og overvann	X		
	Skred	Erosjon	X		
		Kvikkleire			X
		Steinskred	X		
		Jordskred	X		
	Skog- og lyngbrann	Snøskred	X		
Fjellskred (flodbølge)		X			
Skog- og lyngbrann		X			
Andre uønskede hendelser	Ulykke transport-middel	Trafikkulykke fotgjenger		X	
		Trafikkulykke kjørende		X	
		Båthavari (småbåter)	X		
		Skipshavari	X		
		Flyulykke (helikopter/småfly)	X		
		Flyulykke (store fly, passasjerfly)	X		
	Næring og industri	Utslipp av farlige stoffer	X		
		Akutt forurensning	X		
		Grunnforurensning	X		
	Brann	Brann i industri	X		
		Brann i tunell	X		
		Brann i fly	X		
		Brann i båt	X		
		Brann i bygg og anlegg		X	
	Eksplosjon	Eksplosjon i industri	X		
		Eksplosjon i tankanlegg	X		
		Eksplosjon i fyrverkeri- el. eksplosivlager	X		
	Svikt i kritiske samfunns-funksjoner	Dambrudd	X		
		Forurensning av drikkevann	X		
		Bortfall av energiforsyning	X		
		Bortfall av telekom/IKT	X		
		Svikt i vannforsyning	X		
		Svikt i avløps- og overvannshåndtering	X		
		Svikt i fremkommelighet	X		
	Svikt i nød- og redningstjenesten	X			
	Annet	Beskriv:	X		

## 2. Fritidsbebyggelse

### FB1 Bringnes nord

Dagens planformål:	LNF
Dagens arealbruk:	LNF + fritidsbolig
Gjeldende plan:	Kommuneplanens arealdel 2000
Foreslått formål:	Fritidsbebyggelse
Arealstørrelse:	76 dekar
Forslagsstiller:	Porsanger kommune

Beskrivelse: Nytt konsentrert fritidsboligfelt med gode kvaliteter og nærhet til løypenett, strandlinje og friluftsområder.

Tema	Konsekvens	Forklaring
Forurensning og støy		Ikke vesentlige støykilder. Ikke registrert grunnforurensning eller kjennskap til forurensningskilde.
Naturmangfold, vannmiljø, verna vassdrag og naturvernområder		Ingen kjente/registrerte naturverdier av betydning i området. Byggeområdet er av begrenset omfang. Liten/ingen vesentlig påvirkning av tiltak på bakgrunn av dagens kunnskapsgrunnlag. Bør vurderes nærmere på reguleringsplannivå.
Landskap, byggeskikk og estetikk		Åpent landskap. Tiltaket vil ha fjernvirkning fra Smørfjord. Rammer for utforming må fastsettes i reguleringsplan.
Transportbehov		Ikke relevant
Teknisk infrastruktur		Privat vann og avløp tillates i områder med umiddelbar nærhet til kjørevei.
Samisk natur- og kulturgrunnlag (unntatt reindrift)		Utbygging i dette området berører ikke viktige områder for samisk eller kvensk natur- og kulturgrunnlag og vil ikke medføre negative konsekvenser for næringsutøvelse eller kultur og samfunnsliv. Større samlet utbygging av fritidsboligområder kan medføre endret stedsidentitet.
Jordbruk og sikring av jordressurser		Området har lite landbruksverdi. Området er ikke registrert som dyrkbart. Området er beitekartlagt for sau og har verdi mindre godt beite.
Reindrift		Området er fredet for reinbeite i forskrift og brukes kun på dispensasjon i nødstilfeller av dyrevelferdsmessige hensyn. Liten eller ingen vesentlig betydning for reindrift.
Naturressurser		Ingen naturressurser.
Kulturminner og kulturmiljø		Ingen kjente/registrerte kulturminner eller kulturmiljø blir berørt.
Nærmiljø, grønnstruktur og friluftsliv		Ingen konsekvenser for eksisterende grønnstruktur eller friluftslivsområder. Nærhet til friluftsområder og løyper.
Befolkningsutvikling og tjenestebehov		Nærhet til handel. Kan bidra til styrking av lokalt næringsliv.
Samfunnssikkerhet, risiko og sårbarhet		Under marin grense, ikke kartlagt grunnforhold. Sikker byggegrunn må utredes i reguleringsplan.

Samlet vurdering og alternativer: Samlet liten negativ konsekvens. Tiltaket er i tråd med mål om utvikling av attraktive og varierte hytteområder. Sikker byggegrunn må utredes og dokumenteres.

Konklusjon: Etter vektning av negative konsekvenser mot kommunens mål om utvikling av attraktive og varierte hytteområder anbefales området avsatt til fritidsbebyggelse.

FB1 Bringnes nord

Mulig uønsket hendelse			Prioritert			Risiko
			Nei	Ja	Rep	
Naturhendelser	Ekstremvær	Storm og orkan	X			
		Lyn og torden	X			
		Ekstrem nedbør vinter	X			
		Ekstrem nedbør sommer	X			
	Flom	Stormflo	X			
		Flom store vassdrag	X			
		Flom i mindre vassdrag	X			
		Urban flom og overvann	X			
	Skred	Erosjon	X			
		Kvikkleire			X	
		Steinskred	X			
Jordskred		X				
Snøskred		X				
Skog- og lyngbrann	Skog- og lyngbrann	X				
Andre uønskede hendelser	Ulykke transport-middel	Trafikkulykke fotgjenger		X		
		Trafikkulykke kjørende		X		
		Båthavari (småbåter)	X			
		Skipshavari	X			
		Flyulykke (helikopter/småfly)	X			
		Flyulykke (store fly, passasjerfly)	X			
	Næring og industri	Utslipp av farlige stoffer	X			
		Akutt forurensning	X			
		Grunnforurensning	X			
	Brann	Brann i industri	X			
		Brann i tunell	X			
		Brann i fly	X			
		Brann i båt	X			
		Brann i bygg og anlegg		X		
	Eksplosjon	Eksplosjon i industri	X			
		Eksplosjon i tankanlegg	X			
		Eksplosjon i fyrverkeri- el. eksplosivlager	X			
	Svikt i kritiske samfunns-funksjoner	Dambrudd	X			
		Forurensning av drikkevann			X	
		Bortfall av energiforsyning	X			
		Bortfall av telekom/IKT	X			
Svikt i vannforsyning		X				
Svikt i avløps- og overvannshåndtering		X				
Svikt i fremkommelighet		X				
Svikt i nød- og redningstjenesten		X				
Annet	Beskriv: Snøskuterulykke		X			

## FB2 Bringnes sør

Dagens planformål: LNF  
 Dagens arealbruk: LNF  
 Gjeldende plan: Kommuneplanens arealdel 2000  
 Foreslått formål: Fritidsbebyggelse  
 Arealstørrelse: 106 dekar  
 Forslagsstiller: Porsanger kommune

Beskrivelse: Nytt konsentrert fritidsboligfelt med gode kvaliteter og nærhet til løypenett, strandlinje og friluftsområder.

Tema	Konsekvens	Forklaring
Forurensning og støy		Ikke vesentlige støykilder. Ikke registrert grunnforurensning eller kjennskap til forurensningskilde.
Naturmangfold, vannmiljø, verna vassdrag og naturvernområder		Tiltaksområdet grenser mot naturtype Strandeng og strandsump med lokalt viktig verdi (DN håndbok 13). Det vurderes at byggeområde vil ha liten påvirkning på lokaliteten. Tema bør vurderes nærmere på reguleringsplannivå.
Landskap, byggeskikk og estetikk		Åpent landskap. Tiltaket vil ha fjernvirkning fra Smørfjord. Rammer for utforming må fastsettes i reguleringsplan.
Transportbehov		Ikke relevant
Teknisk infrastruktur		Privat vann og avløp tillates i områder med umiddelbar nærhet til kjørevei.
Samisk natur- og kulturgrunnlag (unntatt reindrift)		Utbygging i dette området berører ikke viktige områder for samisk eller kvensk natur- og kulturgrunnlag og vil ikke medføre negative konsekvenser for næringsutøvelse eller kultur og samfunnsliv. Større samlet utbygging av fritidsboligområder kan medføre endret stedsidentitet.
Jordbruk og sikring av jordressurser		Området berører 34 daa dyrket mark. Arealet er ikke i drift og er under gjengroing. Deler av arealet er registrert med stor verdi. Arealet er antakeligvis marginalt med tanke på maskinell drift. Deler av området er registrert som godt og svært godt beite på bakgrunn av beitekartlegging. Avbøtende tiltak vurderes i reguleringsplan.
Reindrift		Området er fredet for reinbeite i forskrift og brukes kun på dispensasjon i nødstilfeller av dyrevelferdsmessige hensyn. Liten eller ingen vesentlig betydning for reindrift.
Naturressurser		Ingen naturressurser.
Kulturminner og kulturmiljø		Ingen kjente/registrerte kulturminner eller kulturmiljø blir berørt.
Nærmiljø, grønstruktur og friluftsliv		Nærhet til friluftsområder og løyper. Bringnes er et kartlagt viktig nærturterreng. Må bevare forbindelseslinjer langs/ved strandsonen. Ivaretas i reguleringsplan.
Befolkningsutvikling og tjenestebehov		Nærhet til handel. Kan bidra til styrking av lokalt næringsliv.
Samfunnssikkerhet, risiko og sårbarhet		Under marin grense, ikke kartlagt grunnforhold. Trygg byggegrunn og betryggende drikkevann må dokumenteres.

Samlet vurdering og alternativer: Samlet liten negativ konsekvens. Friluftsliv må ivaretas i reguleringsplan. Tiltaket er i tråd med mål om utvikling av attraktive og varierte hytteområder. Sikker byggegrunn må utredes og dokumenteres.

Konklusjon: Etter vekting av negative konsekvenser mot kommunens mål om utvikling av attraktive og varierte hytteområder anbefales området avsatt til fritidsbebyggelse.



FB2 Bringnes sør

Mulig uønsket hendelse			Prioritert			Risiko
			Nei	Ja	Rep	
Naturhendelser	Ekstremvær	Storm og orkan	X			
		Lyn og torden	X			
		Ekstrem nedbør vinter	X			
		Ekstrem nedbør sommer	X			
	Flom	Stormflo	X			
		Flom store vassdrag	X			
		Flom i mindre vassdrag	X			
		Urban flom og overvann	X			
	Skred	Erosjon	X			
		Kvikkleire			X	
		Steinskred	X			
Jordskred		X				
Snøskred		X				
Skog- og lyngbrann	Skog- og lyngbrann	X				
Andre uønskede hendelser	Ulykke transport-middel	Trafikkulykke fotgjenger		X		
		Trafikkulykke kjørende		X		
		Båthavari (småbåter)	X			
		Skipshavari	X			
		Flyulykke (helikopter/småfly)	X			
		Flyulykke (store fly, passasjerfly)	X			
	Næring og industri	Utslipp av farlige stoffer	X			
		Akutt forurensning	X			
		Grunnforurensning	X			
	Brann	Brann i industri	X			
		Brann i tunell	X			
		Brann i fly	X			
		Brann i båt	X			
		Brann i bygg og anlegg		X		
	Eksplosjon	Eksplosjon i industri	X			
		Eksplosjon i tankanlegg	X			
		Eksplosjon i fyrverkeri- el. eksplosivlager	X			
	Svikt i kritiske samfunns-funksjoner	Dambrudd	X			
		Forurensning av drikkevann			X	
		Bortfall av energiforsyning	X			
		Bortfall av telekom/IKT	X			
		Svikt i vannforsyning	X			
		Svikt i avløps- og overvannshåndtering	X			
Svikt i fremkommelighet		X				
Svikt i nød- og redningstjenesten		X				
Annet	Beskriv: Snøskuterulykke		X			

## FB3 Åsheim

Dagens planformål: LNF  
 Dagens arealbruk:  
 Gjeldende plan: Kommuneplanens arealdel 2000 + reguleringsplan for Olderfjord 1977  
 Foreslått formål: Fritidsbebyggelse  
 Arealstørrelse: 108 dekar  
 Forslagsstiller: Porsanger kommune

Beskrivelse: Nytt konsentrert fritidsboligfelt tilknyttet eksisterende bebyggelse med gode kvaliteter og nærhet til løypenett og friluftsområder.

Tema	Konsekvens	Forklaring
Forurensning og støy		Ikke vesentlige støykilder. Ikke registrert grunnforurensning eller kjennskap til forurensningskilde.
Naturmangfold, vannmiljø, verna vassdrag og naturvernområder		Ingen kjente/registrerte naturverdier av betydning i området. Området kan ha verdier for naturmangfold som ikke er registrert. Tiltaket medfører økt ferdsel og bruk, samt nedbygging av naturområde. Verdier og eventuelle avbøtende tiltak må vurderes nærmere ved regulering.
Landskap, byggeskikk og estetikk		Kan ha noe fjernvirkning fra Olderfjord sentrum. Rammer for utforming må fastsettes i reguleringsplan.
Transportbehov		Ikke relevant
Teknisk infrastruktur		Privat vann og avløp tillates i områder med umiddelbar nærhet til kjørevei.
Samisk natur- og kulturgrunnlag (unntatt reindrift)		Utbygging i dette området berører ikke viktige områder for samisk eller kvensk natur- og kulturgrunnlag og vil ikke medføre negative konsekvenser for næringsutøvelse eller kultur og samfunnsliv. Større samlet utbygging av fritidsboligområder kan medføre endret stedsidentitet.
Jordbruk og sikring av jordressurser		Utbygging berører et eksisterende overflatedyrket/fulldyrket areal på 8 daa. Arealet er ikke i drift. Øvrig areal innenfor området er ikke registrert som dyrkbart. Området er lite drivverdig, men kan skjermes for nedbygging. Avbøtende tiltak bør vurderes i reguleringsplan.
Reindrift		Området er innlemmet av tettstedsbebyggelse og har liten/ingen vesentlig verdi som reinbeiteområde. Full utbygging av området kan ha positive konsekvenser for reindriften i form av at færre rein trekker ned i Olderfjord. Størrelse er redusert på bakgrunn av innspill fra reindrift i første høringsrunde.
Naturressurser		Ingen naturressurser.
Kulturminner og kulturmiljø		Ingen kjente/registrerte kulturminner eller kulturmiljø blir berørt innenfor området.
Nærmiljø, grønstruktur og friluftsliv		Ligger i nærheten av kartlagt friluftsområde. Utbygging bør ivareta fortsatt god adgang til nærturterreng ved Gáicajávrrit. Ivaretas i reguleringsplan.
Befolkningsutvikling og tjenestebehov		Nærhet til handel. Kan bidra til styrking av lokalt næringsliv.
Samfunnssikkerhet, risiko og sårbarhet		Under marin grense, ikke kartlagt grunnforhold. Trygg byggegrunn må utredes ved regulering. Betyggende drikkevann må utredes. Atkomst og utbedring av avkjørsel til E6 må vurderes. Sikkerhet knyttet til intern snøskutertrafikk og tilknytning til løype må vurderes.

Samlet vurdering og alternativer: Samlet liten negativ konsekvens. Tiltaket er i tråd med mål om utvikling av attraktive og varierte hytteområder. Sikker byggegrunn og trafikksikkerhet må utredes og dokumenteres i reguleringsplan.

**Konklusjon: Etter vekting av negative konsekvenser mot kommunens mål om utvikling av attraktive og varierte hytteområder anbefales området avsatt til fritidsbebyggelse.**

FB3 Åsheim hyttefelt

Mulig uønsket hendelse			Prioritert			Risiko
			Nei	Ja	Rep	
Naturhendelser	Ekstremvær	Storm og orkan	X			
		Lyn og torden	X			
		Ekstrem nedbør vinter	X			
		Ekstrem nedbør sommer	X			
	Flom	Stormflo	X			
		Flom store vassdrag	X			
		Flom i mindre vassdrag			X	
		Urban flom og overvann	X			
	Skred	Erosjon	X			
		Kvikkleire		X		
		Steinskred	X			
Jordskred		X				
Snøskred		X				
Skog- og lyngbrann	Skog- og lyngbrann	X				
Andre uønskede hendelser	Ulykke transport-middel	Trafikkulykke fotgjenger		X		
		Trafikkulykke kjørende		X		
		Båthavari (småbåter)	X			
		Skipshavari	X			
		Flyulykke (helikopter/småfly)	X			
		Flyulykke (store fly, passasjerfly)	X			
	Næring og industri	Utslipp av farlige stoffer	X			
		Akutt forurensning	X			
		Grunnforurensning	X			
	Brann	Brann i industri	X			
		Brann i tunell	X			
		Brann i fly	X			
		Brann i båt	X			
		Brann i bygg og anlegg		X		
	Eksplosjon	Eksplosjon i industri	X			
		Eksplosjon i tankanlegg	X			
		Eksplosjon i fyrverkeri- el. eksplosivlager	X			
	Svikt i kritiske samfunns-funksjoner	Dambrudd	X			
		Forurensning av drikkevann			X	
		Bortfall av energiforsyning	X			
		Bortfall av telekom/IKT	X			
		Svikt i vannforsyning	X			
		Svikt i avløps- og overvannshåndtering	X			
Svikt i fremkommelighet		X				
Svikt i nød- og redningstjenesten		X				
Annet	Beskriv: Snøskuterulykke		X			

## FB5 Luostejohka utvidelse

Dagens planformål:	LNF
Dagens arealbruk:	Utmark
Gjeldende plan:	Kommuneplanens arealdel 2000
Foreslått formål:	Fritidsbebyggelse
Arealstørrelse:	202 dekar
Forslagsstiller:	Porsanger kommune
Beskrivelse:	
Utvidelse av Luostejohka / Gaggavann hyttefelt mellom E6 og Gagga hyttefelt. Avgrenset av Čeavrrsjohka mot sør.	

Tema	Konsekvens	Forklaring
Forurensning og støy		Ikke vesentlige støykilder. Ikke registrert grunnforurensning eller kjennskap til forurensningskilde.
Naturmangfold, vannmiljø, verna vassdrag og naturvernområder		Karplante hodestarr (ansvarsart) registrert i området. Mulig elgtrekk gjennom området. På bakgrunn av størrelsen på naturinngrepet og noe usikkerhet rundt kunnskapsstatus for det konkrete området bør dette kartlegges bedre på reguleringsplannivå. Konsekvenser og avbøtende tiltak må vurderes i reguleringsplan.
Landskap, byggeskikk og estetikk		Ingen vesentlige landskapsvirkninger. Rammer for utforming må fastsettes i reguleringsplan.
Transportbehov		Ikke relevant
Teknisk infrastruktur		Privat vann og avløp tillates i områder med umiddelbar nærhet til kjørevei.
Samisk natur- og kulturgrunnlag (unntatt reindrift)		Utbygging i dette området berører ikke viktige områder for samisk eller kvensk natur- og kulturgrunnlag og vil ikke medføre negative konsekvenser for næringsutøvelse eller kultur og samfunnsliv.
Jordbruk og sikring av jordressurser		Området har ingen landbruksverdi.
Reindrift		Utbyggingsområdet ligger på areal registrert som høst-, høstvinter- og vinterbeite. Arealet vurderes å ha middels selvstendig verdi som beiteområde pga. plassering i nærheten av distriktsgrenser, omkringliggende fritidsbebyggelse og tekniske inngrep. Utbygging vil generere økt bruksfrekvens i omkringliggende friluftsområder, noe som kan medføre konflikt med reindriftshensyn. Vurderes som middels negativ betydning.
Naturressurser		Ingen naturressurser.
Kulturminner og kulturmiljø		Ingen kjente/registrerte kulturminner eller kulturmiljø blir berørt innenfor området. Det er registrert flere automatisk fredede kulturminner i området rundt.
Nærmiljø, grønstruktur og friluftsliv		Ingen konsekvenser for eksisterende grønstruktur eller friluftslivsområder. Nærhet til friluftsområder og løyper.
Befolkningsutvikling og tjenestebehov		Noe lenger avstand fra handel enn andre hytteområder.
Samfunnssikkerhet, risiko og sårbarhet		Ingen vesentlig risiko avdekt. Økt intern snøskutertrafikk med kryssing av vei og ferdselsområder. Samfunnsrisiko og ROS vurderes nærmere i reguleringsplan.

Samlet vurdering og alternativer: Tiltaket vurderes å medføre noe negativ betydning for reindrift. Tiltaket vil kreve kartlegging av naturmangfold. Tiltaket er i tråd med mål om utvikling av attraktive og varierte hytteområder. Størrelse på området er redusert noe av hensyn til innsigelse om reindrift og innspill fra lokalbefolkningen.

Konklusjon: Etter vekting av negative konsekvenser mot kommunens mål om utvikling av attraktive og varierte hytteområder anbefales området avsatt til fritidsbebyggelse.

FB5 Luostejohka utvidelse

Mulig uønsket hendelse		Prioritert			Risiko
		Nei	Ja	Rep	
Naturhendelser	Ekstremvær	Storm og orkan	X		
		Lyn og torden	X		
		Ekstrem nedbør vinter	X		
		Ekstrem nedbør sommer	X		
	Flom	Stormflo	X		
		Flom store vassdrag	X		
		Flom i mindre vassdrag	X		
		Urban flom og overvann	X		
	Skred	Erosjon	X		
		Kvikkleire	X		
		Steinskred	X		
		Jordskred	X		
	Skog- og lyngbrann	Snøskred	X		
Fjellskred (flodbølge)		X			
Skog- og lyngbrann	Skog- og lyngbrann	X			
Andre uønskede hendelser	Ulykke transport-middel	Trafikkulykke fotgjenger		X	
		Trafikkulykke kjørende		X	
		Båthavari (småbåter)	X		
		Skipshavari	X		
		Flyulykke (helikopter/småfly)	X		
		Flyulykke (store fly, passasjerfly)	X		
	Næring og industri	Utslipp av farlige stoffer	X		
		Akutt forurensning	X		
		Grunnforurensning	X		
	Brann	Brann i industri	X		
		Brann i tunell	X		
		Brann i fly	X		
		Brann i båt	X		
		Brann i bygg og anlegg		X	
	Eksplosjon	Eksplosjon i industri	X		
		Eksplosjon i tankanlegg	X		
		Eksplosjon i fyrverkeri- el. eksplosivlager	X		
	Svikt i kritiske samfunns-funksjoner	Dambrudd	X		
		Forurensning av drikkevann			X
		Bortfall av energiforsyning	X		
		Bortfall av telekom/IKT	X		
		Svikt i vannforsyning	X		
		Svikt i avløps- og overvannshåndtering	X		
Svikt i fremkommelighet		X			
Svikt i nød- og redningstjenesten	X				
Annet	Beskriv: Snøskuterulykke		X		

## FB8 Caskil hyttefelt

Dagens planformål: LNF  
 Dagens arealbruk: Utmark, skog, spredt fritidsbebyggelse (4)  
 Gjeldende plan: Kommuneplanens arealdel 2000  
 Foreslått formål: Fritidsbebyggelse  
 Arealstørrelse: 38 dekar  
 Forslagsstiller: Porsanger kommune

Beskrivelse: Nytt konsentrert fritidsboligfelt med gode kvaliteter og nærhet til løypenett, strandlinje og friluftsområder.

Tema	Konsekvens	Forklaring
Forurensning og støy		Ikke vesentlige støykilder. Ikke registrert grunnforurensning eller kjennskap til forureningskilde.
Naturmangfold, vannmiljø, verna vassdrag og naturvernområder		Ingen kjente/registrerte naturverdier av betydning i området. Byggeområdet er av begrenset omfang og vil føre til begrenset ny påvirkning. Liten/ingen vesentlig påvirkning av tiltak på bakgrunn av dagens kunnskapsgrunnlag.
Landskap, byggeskikk og estetikk		Ingen vesentlige landskapsvirkninger. Rammer for utforming må fastsettes i reguleringsplan.
Transportbehov		Ikke relevant
Teknisk infrastruktur		Privat vann og avløp tillates i områder med umiddelbar nærhet til kjørevei.
Samisk natur- og kulturgrunnlag (unntatt reindrift)		Utbygging i dette området berører ikke viktige områder for samisk eller kvensk natur- og kulturgrunnlag og vil ikke medføre negative konsekvenser for næringsutøvelse eller kultur og samfunnsliv.
Jordbruk og sikring av jordressurser		Området har ingen landbruksverdi.
Reindrift		Utbyggingsområdet ligger i område med sjønære vårbeiter hvor det blir tidlig bart. Det går i tillegg en trekkei langs vannkanten. Vurderes som middels negativ betydning for reindrift.
Naturressurser		Ingen naturressurser.
Kulturminner og kulturmiljø		Ingen kjente/registrerte kulturminner eller kulturmiljø blir berørt innenfor området.
Nærmiljø, grønnstruktur og friluftsliv		Ingen konsekvenser for eksisterende grønnstruktur eller friluftslivsområder. Nærhet til friluftsområder og løyper.
Befolkningsutvikling og tjenestebehov		Nærhet til handel. Kan bidra til styrking av lokalt næringsliv.
Samfunnssikkerhet, risiko og sårbarhet		Stor mulighet for funn av kvikkleire. Trygg byggegrunn må utredes. Mulig økt snøskutertrafikk med kryssing av hovedvei.

Samlet vurdering og alternativer: Tiltaket vurderes å medføre noe negativ betydning for reindrift. Tiltaket vil være av begrenset omfang og ny bebyggelse vil plasseres innenfor eksisterende bebyggelse. Tiltaket er i tråd med mål om utvikling av attraktive og varierte hytteområder. Sikker byggegrunn og trafiksikkerhet må utredes og dokumenteres i reguleringsplan.

Konklusjon: Etter vektning av negative konsekvenser mot kommunens mål om utvikling av attraktive og varierte hytteområder anbefales området avsatt til fritidsbebyggelse.

FB8 Caskil hyttefelt

Mulig uønsket hendelse		Prioritert			Risiko
		Nei	Ja	Rep	
Naturhendelser	Ekstremvær	Storm og orkan	X		
		Lyn og torden	X		
		Ekstrem nedbør vinter	X		
		Ekstrem nedbør sommer	X		
	Flom	Stormflo	X		
		Flom store vassdrag	X		
		Flom i mindre vassdrag	X		
		Urban flom og overvann	X		
	Skred	Erosjon	X		
		Kvikkleire		X	
		Steinskred	X		
Jordskred		X			
Snøskred		X			
Skog- og lyngbrann	Fjellskred (flodbølge)	X			
Skog- og lyngbrann	Skog- og lyngbrann	X			
Andre uønskede hendelser	Ulykke transport-middel	Trafikkulykke fotgjenger		X	
		Trafikkulykke kjørende		X	
		Båthavari (småbåter)	X		
		Skipshavari	X		
		Flyulykke (helikopter/småfly)	X		
		Flyulykke (store fly, passasjerfly)	X		
	Næring og industri	Utslipp av farlige stoffer	X		
		Akutt forurensning	X		
		Grunnforurensning	X		
	Brann	Brann i industri	X		
		Brann i tunell	X		
		Brann i fly	X		
		Brann i båt	X		
		Brann i bygg og anlegg		X	
	Eksplosjon	Eksplosjon i industri	X		
		Eksplosjon i tankanlegg	X		
		Eksplosjon i fyrverkeri- el. eksplosivlager	X		
	Svikt i kritiske samfunns-funksjoner	Dambrudd	X		
		Forurensning av drikkevann			X
		Bortfall av energiforsyning	X		
		Bortfall av telekom/IKT	X		
		Svikt i vannforsyning	X		
		Svikt i avløps- og overvannshåndtering	X		
Svikt i fremkommelighet		X			
Svikt i nød- og redningstjenesten		X			
Annet	Beskriv: Snøskuterulykke		X		

### 3. Fritids- og turismformål

#### FTU3 Ligajohka

Dagens planformål: LNF  
 Dagens arealbruk: Utmark, skog  
 Gjeldende plan: Kommuneplanens arealdel 2000  
 Foreslått formål: Fritid og turisme  
 Arealstørrelse: 360 dekar  
 Forslagsstiller: Porsanger kommune

Beskrivelse: Foreslått som kombinert formål for å muliggjøre utvikling av turisme og privateide fritidsboliger i kombinasjon. Gode kvaliteter i form av beliggenhet og utsikt.

Tema	Konsekvens	Forklaring
Forurensning og støy		Ikke vesentlige støykilder. Ikke registrert grunnforurensning eller kjennskap til forurensningskilde.
Naturmangfold, vannmiljø, verna vassdrag og naturvernområder		Hekkeområde for ærfugl (nær truet). På bakgrunn av størrelsen på naturinngrepet og noe usikkerhet rundt kunnskapsstatus for det konkrete området bør dette kartlegges bedre på reguleringsplannivå. Konsekvenser og avbøtende tiltak må vurderes i reguleringsplan.
Landskap, byggeskikk og estetikk		Innebærer inngrep i strandsone og fjernvirkning fra sjø. Rammer for utforming og tilpasning til landskap må ivaretas i reguleringsplan.
Transportbehov		Ikke relevant for fritidsbebyggelse. Relativt nært boområder i Børselv mtp arbeidsplasser.
Teknisk infrastruktur		Offentlig vann og avløp er ikke etablert. Eksisterende drikkevannskilder må hensyntas
Samisk natur- og kulturgrunnlag (unntatt reindrift)		Utbygging i dette området berører ikke viktige områder for samisk eller kvensk natur- og kulturgrunnlag og vil ikke medføre negative konsekvenser for næringsutøvelse eller kultur og samfunnsliv.
Jordbruk og sikring av jordressurser		Området har ingen landbruksverdi.
Reindrift		Området er sommer- og høstbeite for reindriften og sørlig del av området ligger om lag 1 km unna eksisterende gjerdeanlegg. Areal sør for området brukes som opplastingsområde for pramming av rein ut til øyene i fjorden. Mulig stor negativ betydning for reindriften. Avbøtende tiltak må gjennomføres. Innsigelse etter første gangs høring. På bakgrunn av dette er formål er endret fra kombinert Fritid og turisme og fritidsbebyggelse til Fritid og turisme med lavere tillatt total utbygging, noe som kan redusere konflikt med reindrift noe. Høyest bruksfrekvens innenfor området vil ikke sammenfalle med den mest sårbare perioden for reindriften. I tillegg vil det innenfor området kun være én aktør som reindriften vil måtte forholde seg til.
Naturressurser		Ingen naturressurser.
Kulturminner og kulturmiljø		Ingen kjente/registrerte kulturminner eller kulturmiljø blir berørt.
Nærmiljø, grønstruktur og friluftsliv		Ingen konsekvenser for eksisterende grønstruktur eller friluftslivsområder
Befolkningsutvikling og tjenestebehov		Kan bidra til etablering/styrking av næringsaktivitet.
Samfunnssikkerhet, risiko og sårbarhet		Stor sannsynlighet for funn av kvikkleire. Trygg byggegrunn må utredes. Brannsikkerhet må vurderes med hensyn til slukkevann og uttrykningstid.

Samlet vurdering og alternativer: Mulig stor negativ konsekvens for reindrift. Naturmangfold og sikker byggegrunn må kartlegges bedre på reguleringsplannivå. Tiltaket er i tråd med kommunens ønske om utvikling av reiseliv som utnytter naturlige fortrinn og som styrker bosetting. Vekting av positive og negative konsekvenser tilsier at tiltaket anbefales.

**Konklusjon: Området anbefales avsatt til turismformål**



FTU3 Ligajohka

Mulig uønsket hendelse			Prioritert			Risiko
			Nei	Ja	Rep	
Naturhendelser	Ekstremvær	Storm og orkan	X			
		Lyn og torden	X			
		Ekstrem nedbør vinter	X			
		Ekstrem nedbør sommer	X			
	Flom	Stormflo		X		
		Flom store vassdrag	X			
		Flom i mindre vassdrag			X	
		Urban flom og overvann	X			
		Erosjon	X			
	Skred	Kvikkleire			X	
		Steinskred	X			
		Jordskred	X			
		Snøskred	X			
Fjellskred (flodbølge)		X				
Skog- og lyngbrann	Skog- og lyngbrann	X				
Andre uønskede hendelser	Ulykke transport-middel	Trafikkulykke fotgjenger		X		
		Trafikkulykke kjørende		X		
		Båthavari (småbåter)	X			
		Skipshavari	X			
		Flyulykke (helikopter/småfly)	X			
		Flyulykke (store fly, passasjerfly)	X			
	Næring og industri	Utslipp av farlige stoffer	X			
		Akutt forurensning	X			
		Grunnforurensning	X			
	Brann	Brann i industri	X			
		Brann i tunell	X			
		Brann i fly	X			
		Brann i båt	X			
		Brann i bygg og anlegg		X		
	Eksplosjon	Eksplosjon i industri	X			
		Eksplosjon i tankanlegg	X			
		Eksplosjon i fyrverkeri- el. eksplosivlager	X			
	Svikt i kritiske samfunns-funksjoner	Dambrudd	X			
		Forurensning av drikkevann	X			
		Bortfall av energiforsyning	X			
		Bortfall av telekom/IKT	X			
		Svikt i vannforsyning	X			
		Svikt i avløps- og overvannshåndtering	X			
Svikt i fremkommelighet		X				
Svikt i nød- og redningstjenesten		X				
Annet	Beskriv: Snøskuterulykke		X			

## FTU6 Banak-krysset

Dagens planformål: Restriksjonsområde flyplass  
 Dagens arealbruk: Landbruk/natur  
 Gjeldende plan: Kommunedelplan for Lakselv og omegn  
 Foreslått formål: Fritids og turistformål  
 Arealstørrelse: 20 dekar  
 Forslagsstiller: Porsanger kommune

Beskrivelse: Landbruksareal innenfor området er omdisponert etter jordloven i tidligere sak. Utreces som område for fritids- og turistformål.

Tema	Konsekvens	Forklaring
Forurensning og støy		Gul sone flystøy. Tiltak må vurderes ved støyfølsom bebyggelse
Naturmangfold, vannmiljø, verna vassdrag og naturvernområder		Ingen kjente/registrerte naturverdier av betydning. Liten/ingen vesentlig påvirkning av tiltak.
Landskap, byggeskikk og estetikk		Innfart til Lakselv fra luft og vei og del av førsteinstrykket til Lakselv tettsted. Områdets beliggenhet gir særlig stort behov for god arkitektonisk utforming. Lav konsekvens dersom tema ivaretas på en god måte i reguleringsplan.
Transportbehov		Kort reisetid mellom arbeidsplasser og boområder. Mulighet for gange/sykkel. God tilgang på hovedvegnettet for næringstransport.
Teknisk infrastruktur		Vei vann og avløp er etablert i nærhet. Feltintern opparbeidelser gjenstår.
Samisk natur- og kulturgrunnlag (unntatt reindrift)		Utbygging i dette området berører ikke viktige områder for samisk eller kvensk natur- og kulturgrunnlag og vil ikke medføre negative konsekvenser for næringsutøvelse eller kultur og samfunnsliv. Tiltaket kan bidra til å styrke sysselsetting.
Jordbruk og sikring av jordressurser		Området omfatter dyrkbar og dyrket jord med god kvalitet. Middels negativ konsekvens for jordvern. Arealet er omdisponert i tidligere sak etter Jordloven.
Reindrift		Området er innlemmet av tettstedsbebyggelse og har liten/ingen vesentlig verdi som reinbeiteområde.
Naturressurser		Ingen naturressurser.
Kulturminner og kulturmiljø		Ingen kjente/registrerte kulturminner eller kulturmiljø blir berørt
Nærmiljø, grønnstruktur og friluftsliv		Ingen konsekvenser for eksisterende grønnstruktur eller friluftslivsområder
Befolkningsutvikling og tjenestebehov		Kan bidra til etablering/styrking av næringsaktivitet.
Samfunnssikkerhet, risiko og sårbarhet		Ingen større risiko avdekt. Mangler gang- og sykkelvei. Samfunnssikkerhet og ROS vurderes nærmere ved regulering.

Samlet vurdering og alternativer: Få/ingen negative konsekvenser. Beliggenhet ved innfartsåre til Lakselv gjør at tiltak bør gis god arkitektonisk utforming og at lagerbygg eller utendørs lagring bør unngås. Hensynet til landskap, byggeskikk og estetikk må ivaretas i reguleringsplan.

Konklusjon: Det anbefales å sette av området til fritids- og turistformål

FTU6 Banak-krysset

Mulig uønsket hendelse			Prioritert			Risiko
			Nei	Ja	Rep	
Naturhendelser	Ekstremvær	Storm og orkan	X			
		Lyn og torden	X			
		Ekstrem nedbør vinter	X			
		Ekstrem nedbør sommer	X			
	Flom	Stormflo	X			
		Flom store vassdrag	X			
		Flom i mindre vassdrag	X			
		Urban flom og overvann	X			
	Skred	Erosjon	X			
		Kvikkleire			X	
		Steinskred	X			
		Jordskred	X			
		Snøskred	X			
Skog- og lyngbrann	Fjellskred (flodbølge)	X				
	Skog- og lyngbrann	X				
Andre uønskede hendelser	Ulykke transport-middel	Trafikkulykke fotgjenger		X		
		Trafikkulykke kjørende		X		
		Båthavari (småbåter)	X			
		Skipshavari	X			
		Flyulykke (helikopter/småfly)	X			
		Flyulykke (store fly, passasjerfly)		X		
	Næring og industri	Utslipp av farlige stoffer	X			
		Akutt forurensning	X			
		Grunnforurensning	X			
	Brann	Brann i industri	X			
		Brann i tunell	X			
		Brann i fly	X			
		Brann i båt	X			
		Brann i bygg og anlegg		X		
	Eksplosjon	Eksplosjon i industri	X			
		Eksplosjon i tankanlegg	X			
		Eksplosjon i fyrverkeri- el. eksplosivlager	X			
	Svikt i kritiske samfunns-funksjoner	Dambrudd	X			
		Forurensning av drikkevann	X			
		Bortfall av energiforsyning	X			
		Bortfall av telekom/IKT	X			
		Svikt i vannforsyning	X			
		Svikt i avløps- og overvannshåndtering	X			
Svikt i fremkommelighet		X				
Annet	Svikt i nød- og redningstjenesten	X				
	Beskriv:	X				

## FTU8 Bergbukt

Dagens planformål: LNF C (uten bebyggelse)  
 Dagens arealbruk: Skog, gjengrodd landbruk, landbruksbebyggelse  
 Kommunedelplan for Lakselv og omegn  
 Gjeldende plan: Fritids- og turisme  
 Foreslått formål: 40 dekar  
 Arealstørrelse: Porsanger kommune  
 Forslagsstiller:

**Beskrivelse:**

Område øst for Fjordutsikten er i dag avsatt til privat service (camping). Dette området foreslås tatt ut og erstattet med bedre egnet område, vest for etablert camping.

Tema	Konsekvens	Forklaring
Forurensning og støy		Ikke vesentlige støykilder. Ikke registrert grunnforurensning eller kjennskap til forurensningskilde.
Naturmangfold, vannmiljø, verna vassdrag og naturvernområder		Hekkeområde for sjøfugl (svartbak) ved Brennelvfjorden. Funksjonsområde for vade- måke- og andrefugler. Mulig påvirkning utenfor planområdet (brakkvannsdelta) Tiltakets påvirkning og avbøtende tiltak må vurderes ved regulering.
Landskap, byggeskikk og estetikk		Gjengrodd område. Kan medføre inngrep i strandsone, men samtidig gjenåpne landskapsrommet mot fjorden dersom tema ivaretas på en god måte i reguleringsplan.
Transportbehov		Kort reisetid mellom arbeidsplasser og boområder. Mulighet for gange/sykkel.
Teknisk infrastruktur		Lav kapasitet i offentlig vannnett, krever utbedring. Lang avstand til offentlig avløp uten mulighet for selvfall. Forutsetter privat oppgradering og overføringsledning på avløp for tilstrekkelig løsning på vann og avløp.
Samisk natur- og kulturgrunnlag (unntatt reindrift)		Utbygging i dette området berører ikke viktige områder for samisk eller kvensk natur- og kulturgrunnlag og vil ikke medføre negative konsekvenser for næringsutøvelse eller kultur og samfunnsliv. Tiltaket kan bidra til å styrke sysselsetting.
Jordbruk og sikring av jordressurser		Utbyggingsområdet er i sin helhet registrert med dyrket mark (innmarksbeite og fulldyrket) og dyrkbar mark (middels og noe verdi). Området er ikke i drift i dag. Området er marginalt og lite drivverdig for konvensjonell jordbruksdrift. Middels negativ konsekvens for jordvern.
Reindrift		Området er innlemmet av tettstedsbebyggelse og brakklagt jordbruksareal og har liten/ingen vesentlig verdi som reinbeiteområde.
Naturressurser		Ingen naturressurser.
Kulturminner og kulturmiljø		Ingen kjente/registrerte kulturminner eller kulturmiljø blir berørt.
Nærmiljø, grønnstruktur og friluftsliv		Allmenn tilgjengelighet til fjorden bør sikres og utbedres ved regulering/utbygging.
Befolkningsutvikling og tjenestebehov		Kan bidra til etablering/styrking av næringsaktivitet.
Samfunnssikkerhet, risiko og sårbarhet		Stor sannsynlighet for funn av kvikkleire. Trygg byggegrunn vurderes nærmere i reguleringsplan. Sikkerhet mot stormflo, trafiksikker atkomst og samling av avkjørsler vurderes. Slukkevann og brannsikring av camping vurderes i reguleringsplan.

Samlet vurdering og alternativer: Middels konsekvens av tiltaket. Tiltaket medfører omdisponering av noe jordbruksareal, men dette arealet vurderes som marginalt. Ellers vil mulige konsekvenser for naturmangfold, teknisk infrastruktur, nærmiljø og ROS kunne håndteres i reguleringsplan. Tiltaket muliggjør videreutvikling av sjønær turistvirksomhet med god beliggenhet ift. transportakser og Lakselv sentrum.

**Konklusjon:**

Det anbefales å avsette området til fritids- og turistformål.

FTU8 Bergbukt

Mulig uønsket hendelse			Prioritert			Risiko
			Nei	Ja	Rep	
Naturhendelser	Ekstremvær	Storm og orkan	X			
		Lyn og torden	X			
		Ekstrem nedbør vinter	X			
		Ekstrem nedbør sommer	X			
	Flom	Stormflo		X		
		Flom store vassdrag	X			
		Flom i mindre vassdrag	X			
		Urban flom og overvann	X			
		Erosjon	X			
	Skred	Kvikkleire			X	
		Steinskred	X			
		Jordskred	X			
		Snøskred	X			
Fjellskred (flodbølge)		X				
Skog- og lyngbrann	Skog- og lyngbrann	X				
Andre uønskede hendelser	Ulykke transport-middel	Trafikkulykke fotgjenger		X		
		Trafikkulykke kjørende		X		
		Båthavari (småbåter)	X			
		Skipshavari	X			
		Flyulykke (helikopter/småfly)	X			
		Flyulykke (store fly, passasjerfly)	X			
	Næring og industri	Utslipp av farlige stoffer	X			
		Akutt forurensning	X			
		Grunnforurensning	X			
	Brann	Brann i industri	X			
		Brann i tunell	X			
		Brann i fly	X			
		Brann i båt	X			
		Brann i bygg og anlegg		X		
	Eksplosjon	Eksplosjon i industri	X			
		Eksplosjon i tankanlegg	X			
		Eksplosjon i fyrverkeri- el. eksplosivlager	X			
	Svikt i kritiske samfunns-funksjoner	Dambrudd	X			
		Forurensning av drikkevann	X			
		Bortfall av energiforsyning	X			
		Bortfall av telekom/IKT	X			
		Svikt i vannforsyning	X			
		Svikt i avløps- og overvannshåndtering	X			
Svikt i fremkommelighet		X				
Annet	Svikt i nød- og redningstjenesten	X				
	Beskriv:	X				

## FTU9 Holmen

Dagens planformål: LNF B (spredt bebyggelse – udefinert)  
 Dagens arealbruk: Utmark, skog  
 Gjeldende plan: Kommunedelplan for Lakselv og omegn  
 Foreslått formål: Fritids-/turisme  
 Arealstørrelse: 49 dekar  
 Forslagsstiller: Porsanger kommune

Beskrivelse: Område for fritids- og turistformål rettet mot Lakselva. Gode kvaliteter rettet mot beliggenhet og utsikt.

Tema	Konsekvens	Forklaring
Forurensning og støy		Ikke vesentlige støykilder. Ikke registrert grunnforurensning eller kjennskap til forureningskilde.
Naturmangfold, vannmiljø, verna vassdrag og naturvernområder		Grenser opp mot nasjonalt laksevassdrag. Kantsone mot vassdrag må vurderes nærmere og det bør settes byggegrense på reguleringsplannivå. Liten/ingen vesentlig påvirkning av tiltak.
Landskap, byggeskikk og estetikk		Påvirker strandlinje ved vassdrag. Tema må ivaretas i reguleringsplan.
Transportbehov		Kort reisetid mellom arbeidsplasser og boområder. Begrenset mulighet for gange/sykkel.
Teknisk infrastruktur		Offentlig vann og avløp er ikke utbygd i området.
Samisk natur- og kulturgrunnlag (unntatt reindrift)		Utbygging i dette området berører ikke viktige områder for samisk eller kvensk natur- og kulturgrunnlag og vil ikke medføre negative konsekvenser for næringsutøvelse eller kultur og samfunnsliv. Tiltaket kan bidra til å styrke sysselsetting.
Jordbruk og sikring av jordressurser		Området er registrert som dyrkbart areal med middels verdi. Vurderes som et marginalt og lite drivverdig område. Ingen vesentlig negativ konsekvens for jordbruk og sikring av jordressurser.
Reindrift		Området er innlemmet av tettstedsbebyggelse og har liten/ingen vesentlig verdi som reinbeiteområde.
Naturressurser		Ingen naturressurser.
Kulturminner og kulturmiljø		Ingen kjente/registrerte kulturminner eller kulturmiljø blir berørt
Nærmiljø, grønnstruktur og friluftsliv		Området ligger i tilknytning til Lakselva, som er et svært viktig friluftsområde i Porsanger. Allmennhetens tilgang langs elva bør ikke begrenses av tiltaket. Ivaretas i reguleringsplan.
Befolkningsutvikling og tjenestebehov		Kan bidra til etablering/styrking av næringsaktivitet.
Samfunnssikkerhet, risiko og sårbarhet		Risiko for flom og trafikkulykker – fotgjengere må vurderes nærmere ved regulering. Tilfredsstillende slukkevann må sikres før utbygging.

Samlet vurdering og alternativer: Muliggjør videreutvikling av elvenær turistvirksomhet. Kan ha konsekvenser for friluftslivet og allmennheten. Tema må ivaretas ved regulering. Flomfare må utredes ved regulering.

**Konklusjon: Området foreslås avsatt til fritids- og turisme med plankrav**

FTU9 Holmen

Mulig uønsket hendelse			Prioritert			Risiko
			Nei	Ja	Rep	
Naturhendelser	Ekstremvær	Storm og orkan	X			
		Lyn og torden	X			
		Ekstrem nedbør vinter	X			
		Ekstrem nedbør sommer	X			
	Flom	Stormflo	X			
		Flom store vassdrag		X		
		Flom i mindre vassdrag	X			
		Urban flom og overvann	X			
	Skred	Erosjon		X		
		Kvikkleire			X	
		Steinskred	X			
		Jordskred	X			
		Snøskred	X			
Skog- og lyngbrann	Fjellskred (flodbølge)	X				
	Skog- og lyngbrann	X				
Andre uønskede hendelser	Ulykke transport-middel	Trafikkulykke fotgjenger		X		
		Trafikkulykke kjørende		X		
		Båthavari (småbåter)	X			
		Skipshavari	X			
		Flyulykke (helikopter/småfly)	X			
		Flyulykke (store fly, passasjerfly)	X			
	Næring og industri	Utslipp av farlige stoffer	X			
		Akutt forurensning	X			
		Grunnforurensning	X			
	Brann	Brann i industri	X			
		Brann i tunell	X			
		Brann i fly	X			
		Brann i båt	X			
		Brann i bygg og anlegg		X		
	Eksplosjon	Eksplosjon i industri	X			
		Eksplosjon i tankanlegg	X			
		Eksplosjon i fyrverkeri- el. eksplosivlager	X			
	Svikt i kritiske samfunns-funksjoner	Dambrudd	X			
		Forurensning av drikkevann			X	
		Bortfall av energiforsyning	X			
		Bortfall av telekom/IKT	X			
		Svikt i vannforsyning	X			
		Svikt i avløps- og overvannshåndtering	X			
Svikt i fremkommelighet		X				
Annet	Svikt i nød- og redningstjenesten	X				
	Beskriv:	X				

## FTU10 Hamnbuktveien

Dagens planformål: LNF B (spredt bebyggelse – udefinert)  
 Dagens arealbruk: Utmark, skog  
 Gjeldende plan: Kommunedelplan for Lakselv og omegn  
 Foreslått formål: Fritids- og turisme  
 Arealstørrelse: 52 dekar  
 Forslagsstiller: Porsanger kommune

Beskrivelse: Område for fritids- og turisme. Gode kvaliteter i form av beliggenhet og utsikt.

Tema	Konsekvens	Forklaring
Forurensning og støy		Ikke vesentlige støykilder. Ikke registrert grunnforurensning eller kjennskap til forurensningskilde.
Naturmangfold, vannmiljø, verna vassdrag og naturvernområder		Ingen registrerte naturverdier i området. Liten/ingen vesentlig påvirkning av tiltak med bakgrunn i dagens kunnskapsstatus. Behov for kartlegging ifm. Reguleringsplan som vil kunne danne grunnlag for mulige avbøtende tiltak.
Landskap, byggeskikk og estetikk		Ingen vesentlige landskapsvirkninger. Rammer for utforming må fastsettes i reguleringsplan.
Transportbehov		Kort reisetid mellom arbeidsplasser og boområder. Begrenset mulighet for gange/sykkel.
Teknisk infrastruktur		Offentlig vann i nærhet. Privat avløpsløsning må etableres.
Samisk natur- og kulturgrunnlag (unntatt reindrift)		Utbygging i dette området berører ikke viktige områder for samisk eller kvensk natur- og kulturgrunnlag og vil ikke medføre negative konsekvenser for næringsutøvelse eller kultur og samfunnsliv. Tiltaket kan bidra til å styrke sysselsetting.
Jordbruk og sikring av jordressurser		Området har ingen landbruksverdi.
Reindrift		Området er fredet for reinbeite i forskrift og brukes kun på dispensasjon i nødstilfeller av dyrevelferdsmessige hensyn. Liten eller ingen vesentlig betydning for reindrift, på bakgrunn av denne situasjonen. Innsigelse fra Statsforvalteren knyttet til flyttlei og nødbeite under første gangs høring. Området er derfor justert ned i størrelse og flyttet over veien til gammelt grustak for å redusere mulig konflikt. Vurderes som middels konsekvens.
Naturressurser		Ingen naturressurser.
Kulturminner og kulturmiljø		Ingen kjente/registrerte kulturminner eller kulturmiljø blir berørt
Nærmiljø, grønstruktur og friluftsliv		Ingen konsekvenser for eksisterende grønstruktur eller friluftslivsområder
Befolkningsutvikling og tjenestebehov		Kan bidra til etablering/styrking av næringsaktivitet.
Samfunnsikkerhet, risiko og sårbarhet		Stor sannsynlighet for funn av kvikkleire. Bransikkerhet må vurderes med hensyn til slukkevann.

Samlet vurdering og alternativer: Middels negative konsekvenser knyttet til reindrift. Muliggjør utvikling av fritids- og turistområde med gode kvaliteter. Sikker byggegrunn og teknisk infrastruktur må ivaretas i regulering.

Konklusjon: Området avsettes som område for fritids- og turistformål.



FTU10 Hamnbuktveien

Mulig uønsket hendelse			Prioritert			Risiko
			Nei	Ja	Rep	
Naturhendelser	Ekstremvær	Storm og orkan	X			
		Lyn og torden	X			
		Ekstrem nedbør vinter	X			
		Ekstrem nedbør sommer	X			
	Flom	Stormflo	X			
		Flom store vassdrag	X			
		Flom i mindre vassdrag	X			
		Urban flom og overvann	X			
	Skred	Erosjon	X			
		Kvikkleire			X	
		Steinskred	X			
		Jordskred	X			
		Snøskred	X			
Skog- og lyngbrann	Fjellskred (flodbølge)	X				
	Skog- og lyngbrann	X				
Andre uønskede hendelser	Ulykke transport-middel	Trafikkulykke fotgjenger		X		
		Trafikkulykke kjørende		X		
		Båthavari (småbåter)	X			
		Skipshavari	X			
		Flyulykke (helikopter/småfly)	X			
		Flyulykke (store fly, passasjerfly)	X			
	Næring og industri	Utslipp av farlige stoffer	X			
		Akutt forurensning	X			
		Grunnforurensning	X			
	Brann	Brann i industri	X			
		Brann i tunell	X			
		Brann i fly	X			
		Brann i båt	X			
		Brann i bygg og anlegg		X		
	Eksplosjon	Eksplosjon i industri	X			
		Eksplosjon i tankanlegg	X			
		Eksplosjon i fyrverkeri- el. eksplosivlager	X			
	Svikt i kritiske samfunns-funksjoner	Dambrudd	X			
		Forurensning av drikkevann	X			
		Bortfall av energiforsyning	X			
		Bortfall av telekom/IKT	X			
		Svikt i vannforsyning	X			
		Svikt i avløps- og overvannshåndtering	X			
Svikt i fremkommelighet		X				
Annet	Svikt i nød- og redningstjenesten	X				
	Beskriv:	X				

## 4. Råstoffutvinning

### RU4 Rappa masseuttak – utvidelse

Dagens planformål: LNF med avmerket masseuttak  
 Dagens arealbruk: Masseuttak/Utmark  
 Gjeldende plan: Kommuneplanens arealdel 2000  
 Foreslått formål: Masseuttak  
 Arealstørrelse: 53 dekar  
 Forslagsstiller: Porsanger kommune

Beskrivelse: Nåværende ressurs er i ferd med å gå tom og utredes mulighet for å utvide eksisterende grusuttak for å forlenge levetiden til uttaket. Lokalt viktig ressurs.

Tema	Konsekvens	Forklaring
Forurensning og støy		Tiltaket medfører støyende virksomhet. Utvidelse av etablert bruk vil være i retning vekk fra støyømfintlig bebyggelse.
Naturmangfold, vannmiljø, verna vassdrag og naturvernområder		Ingen kjente/registrerte naturverdier av betydning. Liten/ingen vesentlig påvirkning av tiltak med bakgrunn i dagens kunnskapsstatus. Behov for kartlegging ifm. Reguleringsplan. Vil kunne danne grunnlag for mulige avbøtende tiltak.
Landskap, byggeskikk og estetikk		Ingen vesentlige landskapsvirkninger. Rammer for utforming må fastsettes i reguleringsplan.
Transportbehov		God tilgang til hovedvegnett.
Teknisk infrastruktur		Offentlig vann og avløp er ikke etablert.
Samisk natur- og kulturgrunnlag (unntatt reindrift)		Utbygging i dette området berører ikke viktige områder for samisk eller kvensk natur- og kulturgrunnlag og vil ikke medføre negative konsekvenser for næringsutøvelse eller kultur og samfunnsliv.
Jordbruk og sikring av jordressurser		Området har ingen landbruksverdi.
Reindrift		Området ligger utenfor område definert som reinbeiteområde i DOK. Utvidelsen gjelder utvidelse av allerede eksisterende forstyrrelseskilde. Tiltaket vil ha liten eller ingen vesentlig betydning for reindrift.
Naturressurser		Foreslått formål legger til rette for utnyttelse av ressursen
Kulturminner og kulturmiljø		Ingen kjente/registrerte kulturminner eller kulturmiljø blir berørt.
Nærmiljø, grønstruktur og friluftsliv		Område vil påvirke adkomst til nærturterreng Rappafossen, som er kartlagt som svært viktig. Adkomst til Rappafossen må ikke stenges. Avklares i reguleringsplan.
Befolkningsutvikling og tjenestebehov		Ingen negativ konsekvens.
Samfunnssikkerhet, risiko og sårbarhet		Middels sannsynlighet for funn av kvikkleire. Sikkerhet mot utglidning bør vurderes. Fare for forurensning må utredes ved asfaltverk eller lagring av forurensete masser. Utbedring av avkjørsel fra E6 må utredes.

Samlet vurdering og alternativer: Tiltaket medfører få negative konsekvenser dersom hensyn til friluftsliv blir ivaretatt i reguleringsplan. Tursti må legges om og sikres. Videre må stabilitet, forurensning og trafiksikkerhet vurderes. Tiltaket vil øke tilgangen på lokalt etterspurte masser til byggenæringen og forlenge levetiden til dagens masseuttak.

**Konklusjon: Etter vekting av negative og positive konsekvenser anbefales området avsatt til råstoffutvinning med plankrav.**

RU4 Rappa masseuttak – utvidelse

Mulig uønsket hendelse			Prioritert			Risiko
			Nei	Ja	Rep	
Naturhendelser	Ekstremvær	Storm og orkan	X			
		Lyn og torden	X			
		Ekstrem nedbør vinter	X			
		Ekstrem nedbør sommer	X			
	Flom	Stormflo	X			
		Flom store vassdrag	X			
		Flom i mindre vassdrag	X			
		Urban flom og overvann	X			
	Skred	Erosjon	X			
		Kvikkleire			X	
		Steinskred	X			
		Jordskred	X			
		Snøskred	X			
Skog- og lyngbrann	Fjellskred (flodbølge)	X				
	Skog- og lyngbrann	X				
Andre uønskede hendelser	Ulykke transport-middel	Trafikkulykke fotgjenger	X			
		Trafikkulykke kjørende		X		
		Båthavari (småbåter)	X			
		Skipshavari	X			
		Flyulykke (helikopter/småfly)	X			
		Flyulykke (store fly, passasjerfly)	X			
	Næring og industri	Utslipp av farlige stoffer		X		
		Akutt forurensning	X			
		Grunnforurensning		X		
	Brann	Brann i industri	X			
		Brann i tunell	X			
		Brann i fly	X			
		Brann i båt	X			
		Brann i bygg og anlegg	X			
	Eksplosjon	Eksplosjon i industri	X			
		Eksplosjon i tankanlegg	X			
		Eksplosjon i fyrverkeri- el. eksplosivlager	X			
	Svikt i kritiske samfunns-funksjoner	Dambrudd	X			
		Forurensning av drikkevann	X			
		Bortfall av energiforsyning	X			
		Bortfall av telekom/IKT	X			
		Svikt i vannforsyning	X			
		Svikt i avløps- og overvannshåndtering	X			
Svikt i fremkommelighet		X				
Annet	Svikt i nød- og redningstjenesten	X				
	Beskriv:	X				

## RU7 Østerbotn steinbrudd

Dagens planformål: LNF  
 Dagens arealbruk: Utmark  
 Gjeldende plan: Kommuneplanens arealdel 2000  
 Foreslått formål: Råstoffutvinning  
 Arealstørrelse: 27 dekar  
 Forslagsstiller: Porsanger kommune

Beskrivelse: Muliggjør utvikling av pukkverk i nærheten av Lakselv. Slike ressurser er etterspurt i byggenæringen lokalt.

Tema	Konsekvens	Forklaring
Forurensning og støy		Tiltaket medfører støy fra sprengning av fjell. Nærmeste støyømfintlig bebyggelse ca 260 meter fra uttaket. Støy må vurderes i reguleringsplan
Naturmangfold, vannmiljø, verna vassdrag og naturvernområder		Ingen kjente/registrerte naturverdier av betydning. Liten/ingen vesentlig påvirkning av tiltak med bakgrunn i dagens kunnskapsstatus. Behov for kartlegging ifm. Reguleringsplan. Vil kunne danne grunnlag for mulige avbøtende tiltak.
Landskap, byggeskikk og estetikk		Ingen vesentlige landskapsvirkninger. Rammer for utforming må fastsettes i reguleringsplan.
Transportbehov		God tilgang til hovedvegnett.
Teknisk infrastruktur		Offentlig vann og avløp er ikke etablert.
Samisk natur- og kulturgrunnlag (unntatt reindrift)		Utbygging i dette området berører ikke viktige områder for samisk eller kvensk natur- og kulturgrunnlag og vil ikke medføre negative konsekvenser for næringsutøvelse eller kultur og samfunnsliv.
Jordbruk og sikring av jordressurser		Området har ingen landbruksverdi. Veiadkomst kan komme i konflikt med utkant av dyrket mark. Avklares i reguleringsplan.
Reindrift		Området ligger arronderingsmessig plassert mellom eksisterende fulldyrket areal i drift og fylkesveg på nordsiden av området. Lavereliggende områder har verdi for reindriften på våren og det er mulig konflikt knyttet til dette. Avbøtende tiltak (eksempelvis driftsstans i særlig sårbare perioder) må vurderes nærmere ved regulering.
Naturressurser		Foreslått formål legger til rette for utnyttelse av ressursen
Kulturminner og kulturmiljø		Ingen kjente/registrerte kulturminner eller kulturmiljø blir berørt.
Nærmiljø, grønstruktur og friluftsliv		Ingen konsekvenser for eksisterende grønstruktur eller friluftslivsområder
Befolkningsutvikling og tjenestebehov		Ingen negativ konsekvens.
Samfunnsikkerhet, risiko og sårbarhet		Fare for forurensning må utredes ved lagring av forurensete masser/farlige stoffer.

Samlet vurdering og alternativer: Tiltaket medfører middels konsekvens for reindrift og vil ellers ha konsekvenser som kan håndteres gjennom avbøtende tiltak i reguleringsplan. Tiltaket vil øke tilgangen på lokalt etterspurte masser til byggenæringen. Dette forholdet bør veie tungt.

Konklusjon: Etter vektning av negative og positive konsekvenser anbefales området avsatt til råstoffutvinning med plankrav.

RU7 Østerbotn pukkverk

Mulig uønsket hendelse			Prioritert			Risiko
			Nei	Ja	Rep	
Naturhendelser	Ekstremvær	Storm og orkan	X			
		Lyn og torden	X			
		Ekstrem nedbør vinter	X			
		Ekstrem nedbør sommer	X			
	Flom	Stormflo	X			
		Flom store vassdrag	X			
		Flom i mindre vassdrag	X			
		Urban flom og overvann	X			
	Skred	Erosjon	X			
		Kvikkleire	X			
		Steinskred	X			
		Jordskred	X			
		Snøskred	X			
	Skog- og lyngbrann	Skog- og lyngbrann	X			
Andre uønskede hendelser	Ulykke transport-middel	Trafikkulykke fotgjenger	X			
		Trafikkulykke kjørende		X		
		Båthavari (småbåter)	X			
		Skipshavari	X			
		Flyulykke (helikopter/småfly)	X			
		Flyulykke (store fly, passasjerfly)	X			
	Næring og industri	Utslipp av farlige stoffer		X		
		Akutt forurensning	X			
		Grunnforurensning		X		
	Brann	Brann i industri	X			
		Brann i tunell	X			
		Brann i fly	X			
		Brann i båt	X			
		Brann i bygg og anlegg	X			
Eksplosjon	Eksplosjon i industri		X			
	Eksplosjon i tankanlegg	X				
	Eksplosjon i fyrverkeri- el. eksplosivlager		X			
Svikt i kritiske samfunns-funksjoner	Dambrudd	X				
	Forurensning av drikkevann	X				
	Bortfall av energiforsyning	X				
	Bortfall av telekom/IKT	X				
	Svikt i vannforsyning	X				
	Svikt i avløps- og overvannshåndtering	X				
	Svikt i fremkommelighet	X				
Annet	Beskriv:	X				

## 5. Næringsbebyggelse

### NÆ1 Olderfjord Hotell - utvidelse

Dagens planformål:	Jord- og skogbruk, frittliggende småhusbebyggelse, offentlig bebyggelse
Dagens arealbruk:	Fritidsbolig (deler), bolig (deler), jordbruksareal ute av drift, utmark/vegetasjon. Drift av skole og barnehage er opphørt.
Gjeldende plan:	Reguleringsplan for Olderfjord
Foreslått formål:	Næringsvirksomhet
Arealstørrelse:	30 dekar (Den delen av NÆ1 som får endret arealformål)
Forslagsstiller:	Porsanger kommune

Beskrivelse: Utvidelse av eksisterende område for næring. Olderfjord turistsenter eier i dag tidligere Olderfjord skole og barnehage og naboeiendom sør for hotellet. Olderfjord turistsenter ønsker areal for utvidelse av etablert virksomhet. Skolen og arealet mellom skolebygget og hotellet er foreslått til næringsformål. Naboeiendommen består av spredt boligbebyggelse og et jordstykke på 5,8 dekar overflatedyrka jord. Jordkvalitet er ikke kartlagt, men ifølge gårdbruker er jorden av dårlig kvalitet.

Tema	Konsekvens	Forklaring
Forurensning og støy		Plassert langs riksveg med ÅDT 700. Ingen vesentlige støykilder.
Naturmangfold, vannmiljø, verna vassdrag og naturvernområder		Ingen kjente/registrerte naturverdier av betydning. Liten/ingen vesentlig påvirkning av tiltak. Verna vassdrag påvirkes ikke. Punktuslipp fra renseanlegg 2000 PE til vannforekomst Leaibevuotna (0422010600-C), status ukjent – anbefalt gjennomført problemkartlegging.
Landskap, byggeskikk og estetikk		Ingen vesentlige landskapsvirkninger. Rammer for arkitektonisk utforming må fastsettes i reguleringsplan.
Transportbehov		Kort reisetid mellom arbeidsplasser og boområder. Mulighet for gange/sykkel. God tilgang på hovedvegnettet for næringstransport. Plassert ved eksisterende kollektivakse.
Teknisk infrastruktur		Kommunalt vann- og avløp etablert i området. Punktuslipp fra renseanlegg 2000 PE til vannforekomst Leaibevuotna (0422010600-C), status ukjent – anbefalt gjennomført problemkartlegging.
Samisk natur- og kulturgrunnlag (unntatt reindrift)		Utbygging i dette området berører ikke viktige områder for samisk eller kvensk natur- og kulturgrunnlag og vil ikke medføre negative konsekvenser for næringsutøvelse eller kultur og samfunnsliv. Tiltaket kan bidra til å styrke sysselsetting og bosetting lokalt.
Jordbruk og sikring av jordressurser		Deler av området (5,9 dekar) er registrert som overflatedyrka jord. Det er drift på store deler av det eksisterende jordbruksarealet i Olderfjord. Arealet er registrert som overflatedyrket mark og vurderes derfor til å ha middels verdi.
Reindrift		Området er innlemmet av tettstedsbebyggelse og har liten/ingen vesentlig verdi som reinbeiteområde.
Naturressurser		Ingen naturressurser.
Kulturminner og kulturmiljø		Ingen kjente/registrerte kulturminner eller kulturmiljø blir berørt.
Nærmiljø, grønstruktur og friluftsliv		Vil ikke påvirke eksisterende grønstruktur eller friluftsområder. Tiltaket er plassert i nærhet av etablert løypenett og turområde.
Befolkningsutvikling og tjenestebehov		Kan bidra til etablering/styrking av næringsaktivitet lokalt
Samfunnsikkerhet, risiko og sårbarhet		Under marin grense. Trygg byggegrunn vurderes nærmere i reguleringsplan. Samfunnsikkerhet og ROS vurderes også nærmere mht. trafiksikkerhet og forurensning.
Samlet vurdering og alternativer: Omdisponering av jordbruksareal: Foreslått omdisponering medfører middels negative konsekvenser for jordvernet. Samtidig muliggjør omdisponering videre utvikling av viktig næringsvirksomhet i distriktet. I dette tilfellet vektet sistnevnte hensyn høyere enn jordvernet og endring av arealformål anbefales. Øvrig endring av formål: endring av arealformål vurderes å ikke medføre vesentlige negative konsekvenser. Enkelte tema (trafikk, forurensning og sikker byggegrunn) må tas stilling til i reguleringsplan.		

#### Konklusjon:

Området foreslås som område for næringsvirksomhet med plankrav. Behov for avklaring av sikker byggegrunn, trafiksikkerhet og forurensning ved regulering. Tiltak på eksisterende bygg kan gjennomføres uten reguleringsplankrav.

NÆ1 Olderfjord Hotell - utvidelse

Mulig uønsket hendelse			Prioritert			Risiko
			Nei	Ja	Rep	
Naturhendelser	Ekstremvær	Storm og orkan	X			
		Lyn og torden	X			
		Ekstrem nedbør vinter	X			
		Ekstrem nedbør sommer	X			
	Flom	Stormflo	X			
		Flom store vassdrag	X			
		Flom i mindre vassdrag	X			
		Urban flom og overvann	X			
	Skred	Erosjon	X			
		Kvikkleire			X	
		Steinskred	X			
		Jordskred	X			
Snøskred		X				
Skog- og lyngbrann	Fjellskred (flodbølge)	X				
	Skog- og lyngbrann	X				
Andre uønskede hendelser	Ulykke transport-middel	Trafikkulykke fotgjenger		X		
		Trafikkulykke kjørende		X		
		Båthavari (småbåter)	X			
		Skipshavari	X			
		Flyulykke (helikopter/småfly)	X			
		Flyulykke (store fly, passasjerfly)	X			
	Næring og industri	Utslipp av farlige stoffer	X			
		Akutt forurensning	X			
		Grunnforurensning	X			
	Brann	Brann i industri	X			
		Brann i tunell	X			
		Brann i fly	X			
		Brann i båt	X			
		Brann i bygg og anlegg		X		
	Eksplosjon	Eksplosjon i industri	X			
		Eksplosjon i tankanlegg	X			
		Eksplosjon i fyrverkeri- el. eksplosivlager	X			
	Svikt i kritiske samfunns-funksjoner	Dambrudd	X			
		Forurensning av drikkevann	X			
		Bortfall av energiforsyning	X			
		Bortfall av telekom/IKT	X			
		Svikt i vannforsyning	X			
		Svikt i avløps- og overvannshåndtering	X			
Svikt i fremkommelighet		X				
Annet	Svikt i nød- og redningstjenesten	X				
	Beskriv: snøskuterulykke		X			

## NÆ2 Olderfjordkrysset

Dagens planformål:	Jord- og skogbruk
Dagens arealbruk:	Utmark/vegetasjon
Gjeldende plan:	Reguleringsplan for Olderfjord
Foreslått formål:	Næringsvirksomhet
Arealstørrelse:	10,5 dekar
Forslagsstiller:	Porsanger kommune
Beskrivelse:	Nytt område for næring, plassert ved nærbutikk i Olderfjord. Mulig å bruke eksisterende avkjørsel som adkomst til området. Området består av utmark. Mulig å utnytte til eksempelvis lager, service eller overnatting.

Tema	Konsekvens	Forklaring
Forurensning og støy		Plassert langs riksveg med ÅDT 700-800. Ingen vesentlige støykilder.
Naturmangfold, vannmiljø, verna vassdrag og naturvernområder		Ingen kjente/registrerte naturverdier av betydning. Liten/ingen vesentlig påvirkning av tiltak. Verna vassdrag påvirkes ikke. Punktuslipp fra renseanlegg 2000 PE til vannforekomst Leaibevoetna (0422010600-C), status ukjent – anbefalt gjennomført problemkartlegging.
Landskap, byggeskikk og estetikk		Ingen vesentlige landskapsvirkninger. Rammer for arkitektonisk utforming må fastsettes i reguleringsplan. Det vil stilles krav til at utforming mot hovedvei ivaretas på en god måte.
Transportbehov		Kort reisetid mellom arbeidsplasser og boområder. God tilgang på hovedvegnettet for næringstransport. Plassert ved eksisterende kollektivakse.
Teknisk infrastruktur		Kommunalt vann- og avløp etablert i området. Punktuslipp fra renseanlegg 2000 PE til vannforekomst Leaibevoetna (0422010600-C), status ukjent – anbefalt gjennomført problemkartlegging.
Samisk natur- og kulturgrunnlag (unntatt reindrift)		Utbygging i dette området berører ikke viktige områder for samisk eller kvensk natur- og kulturgrunnlag og vil ikke medføre negative konsekvenser for næringsutøvelse eller kultur og samfunnsliv. Tiltaket kan bidra til å styrke sysselsetting og bosetting lokalt.
Jordbruk og sikring av jordressurser		Dyrket eller dyrkbart areal påvirkes ikke.
Reindrift		Området er innlemmet av tettstedsbebyggelse og har liten/ingen vesentlig verdi som reinbeiteområde.
Naturressurser		Ingen naturressurser.
Kulturminner og kulturmiljø		Ingen kjente/registrerte kulturminner eller kulturmiljø blir berørt.
Nærmiljø, grønstruktur og friluftsliv		Vil ikke påvirke eksisterende grønstruktur eller friluftsområder. Tiltaket er plassert i nærhet av etablert løypenett og turområde.
Befolkningsutvikling og tjenestebehov		Kan bidra til etablering/styrking av næringsaktivitet lokalt
Samfunnssikkerhet, risiko og sårbarhet		Under marin grense. Trygg byggegrunn vurderes nærmere i reguleringsplan. Samfunnssikkerhet og ROS vurderes også nærmere mht. trafiksikkerhet og forurensning.
Samlet vurdering og alternativer: Endring av arealformål vurderes å ikke medføre vesentlige negative konsekvenser, så lenge estetikk kan ivaretas i reguleringsplan. Enkelte tema (trafikk, forurensning og sikker byggegrunn) må tas stilling til i reguleringsplan.		

### Konklusjon:

Området foreslås som område for næringsvirksomhet med plankrav. Behov for avklaring av sikker byggegrunn, trafiksikkerhet og forurensning ved regulering.



NÆ2 Olderfjordkrysset

Mulig uønsket hendelse			Prioritert			Risiko
			Nei	Ja	Rep	
Naturhendelser	Ekstremvær	Storm og orkan	X			
		Lyn og torden	X			
		Ekstrem nedbør vinter	X			
		Ekstrem nedbør sommer	X			
	Flom	Stormflo	X			
		Flom store vassdrag	X			
		Flom i mindre vassdrag	X			
		Urban flom og overvann	X			
	Skred	Erosjon	X			
		Kvikkleire			X	
		Steinskred	X			
		Jordskred	X			
Snøskred		X				
Skog- og lyngbrann	Fjellskred (flodbølge)	X				
	Skog- og lyngbrann	X				
Andre uønskede hendelser	Ulykke transport-middel	Trafikkulykke fotgjenger		X		
		Trafikkulykke kjørende		X		
		Båthavari (småbåter)	X			
		Skipshavari	X			
		Flyulykke (helikopter/småfly)	X			
		Flyulykke (store fly, passasjerfly)	X			
	Næring og industri	Utslipp av farlige stoffer	X			
		Akutt forurensning	X			
		Grunnforurensning	X			
	Brann	Brann i industri	X			
		Brann i tunell	X			
		Brann i fly	X			
		Brann i båt	X			
		Brann i bygg og anlegg		X		
	Eksplosjon	Eksplosjon i industri	X			
		Eksplosjon i tankanlegg	X			
		Eksplosjon i fyrverkeri- el. eksplosivlager	X			
	Svikt i kritiske samfunns-funksjoner	Dambrudd	X			
		Forurensning av drikkevann	X			
		Bortfall av energiforsyning	X			
		Bortfall av telekom/IKT	X			
		Svikt i vannforsyning	X			
		Svikt i avløps- og overvannshåndtering	X			
Svikt i fremkommelighet		X				
Annet	Svikt i nød- og redningstjenesten	X				
	Beskriv: snøskuterulykke		X			

## NÆ5 Klubben industriområde

Dagens planformål:	LNF/industri
Dagens arealbruk:	Biloppuggeri, utmark, strandlinje
Gjeldende plan:	Kommuneplanens arealdel 2000/ Reguleringsplan for Klubben
Foreslått formål:	Næringsformål
Arealstørrelse:	588 dekar
Forslagsstiller:	Porsanger kommune
Beskrivelse: Utrede som område for sjørettet næringsvirksomhet.	

Tema	Konsekvens	Forklaring
Forurensning og støy		Forurensning må utredes i reguleringsplan.
Naturmangfold, vannmiljø, verna vassdrag og naturvernområder		Ingen kjente/registrerte naturverdier av betydning i området. På bakgrunn av stort naturinngrep, noe usikkerhet rundt kunnskapsstatus for det konkrete området og mulige negative effekter utenfor planområdet bør dette kartlegges bedre på reguleringsplannivå. Konsekvenser for nasjonal laksefjord må også utredes.
Landskap, byggeskikk og estetikk		Avhengig av type aktivitet vil utbygging kunne medføre et stort visuelt inngrep (fjernvirkning). Medfører inngrep i strandsonen og åpent landskap. Vurderes i reguleringsplan.
Transportbehov		5 km fra Billefjord. 40 km fra Lakselv. Lang pendleravstand for arbeidskraft bosatt i Lakselv. God tilgang til hovedvegnett og havn for næringstransport.
Teknisk infrastruktur		Økt kraftforsyning ved kraftkrevende industri må utredes nærmere. Lokalnettet mangler kapasitet. Linje fra Smørffjord trafo anses aktuelt. Økt vannforsyning kan mulig etableres som sjøkabel fra Billefjord vannverk eller fra Ytre Billefjordelva. Avløp må løses lokalt.
Samisk natur- og kulturgrunnlag (unntatt reindrift)		Utbygging i dette området berører ikke viktige områder for samisk eller kvensk natur- og kulturgrunnlag. Tiltaket medfører et større naturinngrep og kan endre steds karakteren i området. Tiltaket vil virke positivt inn på bosetting i sjøsamisk kjerneområde dersom etablert virksomhet rekrutterer lokal arbeidskraft.
Jordbruk og sikring av jordressurser		Ikke registrert dyrket eller dyrkbart areal av betydning. Området er kartlagt mtp. Sæbeite og området er i all hovedsak registrert som mindre godt beite.. Sysselsetting i distriktet kan styrke jordbruket som helhet. Ingen vesentlig negativ konsekvens for jordbruk og sikring av jordressurser.
Reindrift		Halvøya er et vår- og sommerbeiteområde og det går en flyttlei ut til neset. Utbygging og industriaktivitet på neset vil kunne ha stor negativ betydning for reindriften. Det forutsettes at flyttlei ikke stenges og at eventuelle mulige avbøtende tiltak knyttet til type industriaktivitet utredes og adresseres på reguleringsplannivå.
Naturressurser		Utbygging av området kan gi overskudd av puk/fjellmasser.
Kulturminner og kulturmiljø		Ingen kjente/registrerte kulturminner eller kulturmiljø blir berørt. Det er registrert automatisk fredede kulturminner nord for området. Det er krigsminner i området. Usikkerhet knyttet til kartleggingsstatus. Tema bør ivaretas på reguleringsplannivå.
Nærmiljø, grønnstruktur og friluftsliv		Området har en viss verdi for friluftsliv, spesielt ytre del av halvøyen. Ivaretas i reguleringsplan.
Befolkningsutvikling og tjenestebehov		Kan bidra til styrket bosetting i distriktet.
Samfunnsikkerhet, risiko og sårbarhet		Trafikkløst kryss E6 – utbedring må vurderes. Fare for utslipp av farlige stoffer og akutt Forurensning må utredes. Brannfare og industrivern må utredes med hensyn til lang utrykningstid (og tilgang til slukkevann dersom sjøvann ikke kan benyttes)

### Samlet vurdering og alternativer:

Til dels stor negativ konsekvens for reindrift og ROS og middels konsekvens for flere hensyn og interesser. De fleste av hensynene vil kunne ivaretas i reguleringsplan. Klart positivt for ivareta bosetting i sjøsamisk kjerneområde. For reindrift bør mulige avbøtende tiltak utredes i reguleringsplan og flyttlei/trekklei ut på neset bør ikke stenges. Arealbruksendringen er i tråd med arealstrategi og kan ha stor samfunnmessig verdi. Samlet vurderes det at samfunnsnyttene bør vektas høyt i dette tilfellet og at området bør prioriteres i planen. Det ble fremmet innsigelse til forslaget under 1. gangs høring, men dette tiltaket vurderes å kunne ha så stor samfunnmessig betydning at arealavsetningen likevel vurderes som forsvarlig.

**Konklusjon: Området foreslås som nytt næringsområde. Reguleringsplankrav med krav om konsekvensutredning.**

NÆ5 Klubben industriområde

Mulig uønsket hendelse			Prioritert			Risiko
			Nei	Ja	Rep	
Naturhendelser	Ekstremvær	Storm og orkan		X		
		Lyn og torden	X			
		Ekstrem nedbør vinter	X			
		Ekstrem nedbør sommer	X			
	Flom	Stormflo		X		
		Flom store vassdrag	X			
		Flom i mindre vassdrag	X			
		Urban flom og overvann	X			
		Erosjon	X			
	Skred	Kvikkleire		X		
		Steinskred	X			
		Jordskred	X			
		Snøskred	X			
		Fjellskred (flodbølge)	X			
Skog- og lyngbrann	Skog- og lyngbrann	X				
Andre uønskede hendelser	Ulykke transport-middel	Trafikkulykke fotgjenger	X			
		Trafikkulykke kjørende		X		
		Båthavari (småbåter)	X			
		Skipshavari		X		
		Flyulykke (helikopter/småfly)	X			
		Flyulykke (store fly, passasjerfly)	X			
	Næring og industri	Utslipp av farlige stoffer		X		
		Akutt forurensning		X		
		Grunnforurensning		X		
	Brann	Brann i industri		X		
		Brann i tunell	X			
		Brann i fly	X			
		Brann i båt	X			
		Brann i bygg og anlegg		X		
	Eksplosjon	Eksplosjon i industri		X		
		Eksplosjon i tankanlegg		X		
		Eksplosjon i fyrverkeri- el. eksplosivlager	X			
	Svikt i kritiske samfunns-funksjoner	Dambrudd	X			
		Forurensning av drikkevann	X			
		Bortfall av energiforsyning	X			
Bortfall av telekom/IKT		X				
Svikt i vannforsyning		X				
Svikt i avløps- og overvannshåndtering		X				
Svikt i fremkommelighet		X				
Svikt i nød- og redningstjenesten		X				
Annet	Beskriv:	X				

## NÆ11 Ildskog næringsområde – utvidelse

Dagens planformål:	Friområde
Dagens arealbruk:	Grønnstruktur/utmark
Gjeldende plan:	Kommunedelplan for Lakselv og omegn
Foreslått formål:	Næring og døgnhvileplass
Arealstørrelse:	50 dekar
Forslagsstiller:	Porsanger kommune

Beskrivelse: Utvidelse av eksisterende industriområde mot nord for å dekke framtidig etterspørsel.

Tema	Konsekvens	Forklaring
Forurensning og støy		
Naturmangfold, vannmiljø, verna vassdrag og naturvernområder		Ingen kjente/registrerte naturverdier av betydning. Liten/ingen vesentlig påvirkning av tiltak.
Landskap, byggeskikk og estetikk		Ingen vesentlige landskapsvirkninger. Rammer for arkitektonisk utforming må fastsettes i reguleringsplan.
Transportbehov		Kort reisetid mellom arbeidsplasser og boområder. Mulighet for gange/sykkel. God tilgang på hovedvegnettet for næringstransport.
Teknisk infrastruktur		Vei vann og avløp er etablert. Feltintern opparbeidelse gjenstår.
Samisk natur- og kulturgrunnlag (unntatt reindrift)		Utbygging i dette området berører ikke viktige områder for samisk eller kvensk natur- og kulturgrunnlag og vil ikke medføre negative konsekvenser for næringsutøvelse eller kultur og samfunnsliv. Tiltaket kan bidra til å styrke sysselsetting.
Jordbruk og sikring av jordressurser		Området er registrert som dyrkbart areal med noe verdi. Vurderes som et marginalt og lite drivverdig område. Ingen vesentlig negativ konsekvens for jordbruk og sikring av jordressurser.
Reindrift		Området er innlemmet av tettstedsbebyggelse og har liten/ingen vesentlig verdi som reinbeiteområde.
Naturressurser		Ingen naturressurser.
Kulturminner og kulturmiljø		Ingen kjente/registrerte kulturminner eller kulturmiljø blir berørt.
Nærmiljø, grønnstruktur og friluftsliv		Området har funksjon som grønnstruktur i dag. Må sikre gjennomgang fra boligbebyggelsen (sentrum) til utfartsområde. Ivaretas i reguleringsplan.
Befolkningsutvikling og tjenestebehov		Kan bidra til etablering/styrking av næringsaktivitet.
Samfunnssikkerhet, risiko og sårbarhet		Stor sannsynlighet for funn av kvikkleire. Trygg byggegrunn vurderes nærmere i reguleringsplan. Samfunnssikkerhet og ROS vurderes også nærmere mht trafikksikkerhet, forurensning og brann/eksplosjon.

Samlet vurdering og alternativer: Foreslått omdisponering medfører få/ingen negative konsekvenser og muliggjør videre utvikling av et strategisk viktig næringsområde. Viktig avklaring med tanke på framtidig etterspørsel etter arealekstensivt næringsareal. Områdets funksjon som grønnstruktur må ivaretas i reguleringsplanen.

### Konklusjon:

Området foreslås som nytt næringsområde med plankrav. Behov for avklaring av sikker byggegrunn og grønnstruktur i området.

NÆ11 Ildskog næringsområde – utvidelse

Mulig uønsket hendelse			Prioritert			Risiko
			Nei	Ja	Rep	
Naturhendelser	Ekstremvær	Storm og orkan	X			
		Lyn og torden	X			
		Ekstrem nedbør vinter	X			
		Ekstrem nedbør sommer	X			
	Flom	Stormflo	X			
		Flom store vassdrag	X			
		Flom i mindre vassdrag	X			
		Urban flom og overvann	X			
	Skred	Erosjon	X			
		Kvikkleire			X	
		Steinskred	X			
		Jordskred	X			
		Snøskred	X			
Skog- og lyngbrann	Fjellskred (flodbølge)	X				
	Skog- og lyngbrann	X				
Andre uønskede hendelser	Ulykke transport-middel	Trafikkulykke fotgjenger		X		
		Trafikkulykke kjørende		X		
		Båthavari (småbåter)	X			
		Skipshavari	X			
		Flyulykke (helikopter/småfly)	X			
		Flyulykke (store fly, passasjerfly)	X			
	Næring og industri	Utslipp av farlige stoffer		X		
		Akutt forurensning		X		
		Grunnforurensning	X			
	Brann	Brann i industri		X		
		Brann i tunell	X			
		Brann i fly	X			
		Brann i båt	X			
		Brann i bygg og anlegg		X		
	Eksplosjon	Eksplosjon i industri		X		
		Eksplosjon i tankanlegg	X			
		Eksplosjon i fyrverkeri- el. eksplosivlager	X			
	Svikt i kritiske samfunns-funksjoner	Dambrudd	X			
		Forurensning av drikkevann	X			
		Bortfall av energiforsyning	X			
		Bortfall av telekom/IKT	X			
		Svikt i vannforsyning	X			
		Svikt i avløps- og overvannshåndtering	X			
Svikt i fremkommelighet		X				
Annet	Svikt i nød- og redningstjenesten	X				
	Beskriv:	X				

## 6. Kombinert bebyggelse

### KBA8 Billefjord havn

Dagens planformål:	Havn, LNF
Dagens arealbruk:	Havn og bolig
Gjeldende plan:	Kommuneplanens arealdel 2000
Foreslått formål:	Kombinert bebyggelse havn/bolig/næring
Arealstørrelse:	22 dekar kombinert formål, 35 dekar havneområde i sjø Porsanger kommune
Forslagsstiller:	
Beskrivelse: Foreslås med kombinert formål for å muliggjøre utvikling av kombinasjonsnæringer knyttet til fiske- og krabbemottak.	

Tema	Konsekvens	Forklaring
Forurensning og støy		Ikke vesentlige støykilder. Ikke registrert grunnforurensning eller kjennskap til forurensningskilde. Virksomhet kan medføre forurensning.
Naturmangfold, vannmiljø, verna vassdrag og naturvernområder		Ingen kjente/registrerte naturverdier av betydning. Liten/ingen vesentlig ny påvirkning av tiltak. Fortetting reduserer press på utbygging av naturområder.
Landskap, byggeskikk og estetikk		Ingen vesentlige landskapsvirkninger. Rammer for utforming må fastsettes i reguleringsplan.
Transportbehov		Kort distanse mellom arbeidsplasser og boområder. Mulighet for gange/sykkel. God tilgang på hovedvegnettet for næringstransport.
Teknisk infrastruktur		Offentlig vann, tidvis dårlig vannkvalitet. Privat avløpsløsning må etableres.
Samisk natur- og kulturgrunnlag (unntatt reindrift)		Utbygging i dette området berører ikke viktige områder for samisk eller kvensk natur- og kulturgrunnlag og vil ikke medføre negative konsekvenser for næringsutøvelse eller kultur og samfunnsliv. Tiltaket kan bidra til å styrke sysselsetting.
Jordbruk og sikring av jordressurser		Området har ingen landbruksverdi.
Reindrift		Området er innlemmet av tettstedsbebyggelse og har liten/ingen vesentlig verdi som reinbeiteområde.
Naturressurser		Ingen naturressurser.
Kulturminner og kulturmiljø		Ingen kjente/registrerte kulturminner eller kulturmiljø blir berørt.
Nærmiljø, grønstruktur og friluftsliv		Ingen konsekvenser for eksisterende grønstruktur eller friluftslivsområder
Befolkningsutvikling og tjenestebehov		Kan bidra til styrking av bosetting i distriktet.
Samfunnssikkerhet, risiko og sårbarhet		Trygg byggegrunn og sikkerhet mot brann med hensyn til uttrykningstid og slukkevann må utredes i reguleringsplan. Behov for utbedring av kryss E6 må vurderes.

Samlet vurdering og alternativer: Ingen negative konsekvenser av tiltaket. Tiltak kan bidra til å videreutvikle og styrke eksisterende næringsvirksomhet og bosetting.

Konklusjon: Området anbefales avsatt til kombinert bebyggelse med havn, næring og bolig.

KBA8 Billefjord havn

Mulig uønsket hendelse			Prioritert			Risiko
			Nei	Ja	Rep	
Naturhendelser	Ekstremvær	Storm og orkan	X			
		Lyn og torden	X			
		Ekstrem nedbør vinter	X			
		Ekstrem nedbør sommer	X			
	Flom	Stormflo		X		
		Flom store vassdrag	X			
		Flom i mindre vassdrag	X			
		Urban flom og overvann	X			
		Erosjon	X			
	Skred	Kvikkleire			X	
		Steinskred	X			
		Jordskred	X			
		Snøskred	X			
Fjellskred (flodbølge)		X				
Skog- og lyngbrann	Skog- og lyngbrann	X				
Andre uønskede hendelser	Ulykke transport-middel	Trafikkulykke fotgjenger		X		
		Trafikkulykke kjørende		X		
		Båthavari (småbåter)		X		
		Skipshavari	X			
		Flyulykke (helikopter/småfly)	X			
		Flyulykke (store fly, passasjerfly)	X			
	Næring og industri	Utslipp av farlige stoffer	X			
		Akutt forurensning	X			
		Grunnforurensning	X			
	Brann	Brann i industri	X			
		Brann i tunell	X			
		Brann i fly	X			
		Brann i båt	X			
		Brann i bygg og anlegg		X		
	Eksplosjon	Eksplosjon i industri	X			
		Eksplosjon i tankanlegg	X			
		Eksplosjon i fyrverkeri- el. eksplosivlager	X			
	Svikt i kritiske samfunns-funksjoner	Dambrudd	X			
		Forurensning av drikkevann	X			
		Bortfall av energiforsyning	X			
		Bortfall av telekom/IKT	X			
		Svikt i vannforsyning	X			
		Svikt i avløps- og overvannshåndtering	X			
Svikt i fremkommelighet		X				
Svikt i nød- og redningstjenesten		X				
Annet	Beskriv:	X				

## KBA12 Lakselv golf

Dagens planformål:	Golfbane
Dagens arealbruk:	Utmark, skog
Gjeldende plan:	Reguleringsplan for Lakselv golfbane
Foreslått formål:	Næring
Arealstørrelse:	52 dekar
Forslagsstiller:	Porsanger kommune

Beskrivelse: Utredes som område for nytt hotell.

Tema	Konsekvens	Forklaring
Forurensning og støy		
Naturmangfold, vannmiljø, verna vassdrag og naturvernområder		Registrert ansvarsart Bleiksøte innenfor byggeområdet. Vurderes som liten/ingen vesentlig påvirkning av tiltak med dagens kunnskap. Området bør /vurderes kartlegges bedre på reguleringsplannivå.
Landskap, byggeskikk og estetikk		Medfører inngrep i strandsone som er del av et samlet landskapsrom ved Brennelvfjorden. Ivaretas i reguleringsplan.
Transportbehov		Kort reisetid mellom arbeidsplasser og boområder. Mulighet for sykkel (ikke G/S-veg). God tilgang på hovedvegnettet for næringstransport.
Teknisk infrastruktur		Vei vann og avløp er etablert i nærhet. Overføringsledning avløp må etableres. Feltintern opparbeidelse gjenstår.
Samisk natur- og kulturgrunnlag (unntatt reindrift)		Utbygging i dette området berører ikke viktige områder for samisk eller kvensk natur- og kulturgrunnlag og vil ikke medføre negative konsekvenser for næringsutøvelse eller kultur og samfunnsliv. Tiltaket kan bidra til å styrke sysselsetting.
Jordbruk og sikring av jordressurser		Området har ingen landbruksverdi.
Reindrift		Området er innlemmet av tettstedsbebyggelse og har liten/ingen vesentlig verdi som reinbeiteområde.
Naturressurser		Ingen naturressurser.
Kulturminner og kulturmiljø		Ingen kjente/registrerte kulturminner eller kulturmiljø blir berørt
Nærmiljø, grønstruktur og friluftsliv		Området ved flyplasstranda har friluftslivsverdier og er kartlagt som viktig. Særlig strandsonen og mulighet for gjennomfart er viktig. Må ivaretas i reguleringsplan.
Befolkningsutvikling og tjenestebehov		Kan bidra til etablering/styrking av næringsaktivitet.
Samfunnssikkerhet, risiko og sårbarhet		Trygg byggegrunn må vurderes mht kvikkleire. Ingen større risiko avdekt. Samfunnssikkerhet og ROS vurderes nærmere ved regulering.

Samlet vurdering og alternativer: Tiltaket muliggjør utvikling av hotell/overnatting i umiddelbar nærhet til flyplass, golfbane og strandlinje. Få/ingen konsekvenser av tiltaket. Hensynet til friluftsliv må ivaretas i reguleringsplan. Gode muligheter for at utvikling av området kan styrke friluftslivet.

### Konklusjon:

Anbefales avsatt til næringsformål for hotell/overnatting. Behov for avklaring av sikker byggegrunn ifb regulering.



KBA12 Lakselv golf

Mulig uønsket hendelse			Prioritert			Risiko
			Nei	Ja	Rep	
Naturhendelser	Ekstremvær	Storm og orkan	X			
		Lyn og torden	X			
		Ekstrem nedbør vinter	X			
		Ekstrem nedbør sommer	X			
	Flom	Stormflo		X		
		Flom store vassdrag	X			
		Flom i mindre vassdrag	X			
		Urban flom og overvann	X			
		Erosjon	X			
	Skred	Kvikkleire			X	
		Steinskred	X			
		Jordskred	X			
		Snøskred	X			
Fjellskred (flodbølge)		X				
Skog- og lyngbrann	Skog- og lyngbrann	X				
Andre uønskede hendelser	Ulykke transport-middel	Trafikkulykke fotgjenger		X		
		Trafikkulykke kjørende		X		
		Båthavari (småbåter)	X			
		Skipshavari	X			
		Flyulykke (helikopter/småfly)	X			
		Flyulykke (store fly, passasjerfly)	X			
	Næring og industri	Utslipp av farlige stoffer	X			
		Akutt forurensning	X			
		Grunnforurensning	X			
	Brann	Brann i industri	X			
		Brann i tunell	X			
		Brann i fly	X			
		Brann i båt	X			
		Brann i bygg og anlegg		X		
	Eksplosjon	Eksplosjon i industri	X			
		Eksplosjon i tankanlegg	X			
		Eksplosjon i fyrverkeri- el. eksplosivlager	X			
	Svikt i kritiske samfunns-funksjoner	Dambrudd	X			
		Forurensning av drikkevann	X			
		Bortfall av energiforsyning	X			
		Bortfall av telekom/IKT	X			
		Svikt i vannforsyning	X			
		Svikt i avløps- og overvannshåndtering	X			
Svikt i fremkommelighet		X				
Svikt i nød- og redningstjenesten	X					
Annet	Beskriv:	X				

## 7. LNF - Spredt bebyggelse (bolig, fritidsbolig og næring)

### LS01 Ytre Nordmannset

Dagens planformål:	LNF		
Gjeldende plan:	KPA 2000		
Arealstørrelse:	163 dekar		
Forslagsstiller:	Porsanger kommune		
Eksisterende bebyggelse:	Boliger:	Fritidsboliger: 4	Næring: 1
Ny bebyggelse:	Boliger:	Fritidsboliger: 2	Næring:
<u>Beskrivelse:</u>	Grend med spredt blandet bebyggelse, forretning, fritid og naust langs hovedvei (E69). Ikke fast bosetting eller aktivt landbruk.		

Tema	Konsekvens	Forklaring
Forurensning og støy		Ikke vesentlige støykilder. Ikke registrert grunnforurensning eller kjennskap til forurensningskilde.
Naturmangfold, vannmiljø, verna vassdrag og naturvernområder		Flere registrerte naturverdier i området. Leveområde for Oter. Plantiltaket medfører ikke ytterligere påvirkning på naturmangfold. Fire vannforekomster i nærhet. Mulig økt utslipp av spillvann og uttak av vann på bakgrunn av nye tillatte byggetiltak. Tiltaket vil ikke endre miljøtilstand i vann. Verna vassdrag Billefjordelva like ved blir ikke påvirket.
Landskap, byggeskikk og estetikk		Åpent landskap. Rammer for utforming må tilpasses omgivelsene og fastsettes i bestemmelsene.
Transportbehov		Ikke relevant for nye fritidsboliger. For eksisterende boliger medfører beliggenheten behov for transport med bil.
Teknisk infrastruktur		Privat vann og avløp tillates i områder med umiddelbar nærhet til kjørevei.
Samisk natur- og kulturgrunnlag (unntatt reindrift)		Utbygging i dette området berører ikke viktige områder for samisk eller kvensk natur- og kulturgrunnlag negativt og vil ikke medføre negative konsekvenser for næringsutøvelse eller kultur og samfunnsliv.
Jordbruk og sikring av jordressurser		Tiltaket vil ikke berøre viktige landbruksverdier.
Reindrift		Tilgang til viktige beitearealer langs sjøen.
Naturressurser		Ingen naturressurser.
Kulturminner og kulturmiljø		2 automatisk fredede kulturminner registrert. Kulturminner ivaretas med hensynssoner og bestemmelser.
Nærmiljø, grønstruktur og friluftsliv		Ingen konsekvenser for eksisterende grønstruktur eller friluftslivsområder. Nærhet til friluftsområder.
Befolkningsutvikling og tjenestebehov		Ingen konsekvenser. Kan bidra til styrking av lokalt næringsliv.
Samfunnssikkerhet, risiko og sårbarhet		Stedvis mulig snøskredfare. Trafikkarfarlige omgivelser og farlige avkjørsler. Under marin grense.

Samlet vurdering og alternativer: Nytt planformål stadfester dagens etablerte arealbruk og åpner opp for enkelte mindre nye tiltak på eksisterende bebygde eiendommer innenfor nærmere angitte rammer. Det åpnes også opp for etablering av noen nye enheter. Hensynet til naturmangfold, landbruk, reindrift og andre forhold vil ikke påvirkes negativt. Dette sikres gjennom bestemmelser om omfang, utforming og lokalisering av tiltak. Samlet vurderes det at endringen i arealformål ikke åpner for vesentlig ny bebyggelse som medfører stor endring av dagens situasjon og ytterligere påvirkning på utredningstema. Det vurderes at endring ikke medfører vesentlig negative konsekvenser. Viktige hensyn og krav (eks. sikker byggegrunn, andre tekniske krav, kulturminner mm.) ivaretas i byggesak. I enkelte grensetilfeller vil det kunne være aktuelt å innhente uttalelser fra berørte fagmyndigheter og eventuelt gjennomføre dispensasjonsbehandling.

**Konklusjon:** Ingen nye boliger tillates. Bruksendring fra bolig til fritidsbolig tillates. Få tall nye fritidsboliger kan tillates i egnede områder. Ny /utvidet næring kan tillates tilknyttet eksisterende.

LS01 Ytre Normannset

Mulig uønsket hendelse			Prioritert			Risiko
			Nei	Ja	Rep	
Naturhendelser	Ekstremvær	Storm og orkan	X			
		Lyn og torden	X			
		Ekstrem nedbør vinter	X			
		Ekstrem nedbør sommer	X			
	Flom	Stormflo	X			
		Flom store vassdrag	X			
		Flom i mindre vassdrag		X	X	
		Urban flom og overvann	X			
		Erosjon	X			
	Skred	Kvikkleire			X	
		Steinskred		X		
		Jordskred		X		
		Snøskred		X		
Fjellskred (flodbølge)		X				
Skog- og lyngbrann	Skog- og lyngbrann	X				
Andre uønskede hendelser	Ulykke transport-middel	Trafikkulykke fotgjenger		X		
		Trafikkulykke kjørende		X		
		Båthavari (småbåter)	X			
		Skipshavari	X			
		Flyulykke (helikopter/småfly)	X			
		Flyulykke (store fly, passasjerfly)	X			
	Næring og industri	Utslipp av farlige stoffer	X			
		Akutt forurensning	X			
		Grunnforurensning	X			
	Brann	Brann i industri	X			
		Brann i tunell	X			
		Brann i fly	X			
		Brann i båt	X			
		Brann i bygg og anlegg		X	X	
	Eksplosjon	Eksplosjon i industri	X			
		Eksplosjon i tankanlegg	X			
		Eksplosjon i fyrverkeri- el. eksplosivlager	X			
	Svikt i kritiske samfunns-funksjoner	Dambrudd	X			
		Forurensning av drikkevann		X	X	
		Bortfall av energiforsyning	X			
		Bortfall av telekom/IKT	X			
		Svikt i vannforsyning	X			
		Svikt i avløps- og overvannshåndtering	X			
Svikt i fremkommelighet		X				
Svikt i nød- og redningstjenesten	X					
Annet	Beskriv: Snøskuterulykke		X	X		

## LS02 Indre Nordmannset

Dagens planformål:	LNF		
Gjeldende plan:	KPA 2000		
Arealstørrelse:	140 dekar		
Forslagsstiller:	PK		
Eksisterende bebyggelse:	Boliger: 3	Fritidsboliger: 11	Næring:
Ny bebyggelse:	Boliger:	Fritidsboliger: 3	Næring:
<b>Beskrivelse:</b> Grend med spredt blandet bebyggelse bestående av eldre landbruksbebyggelse, fritidsboliger og naust langs hovedvei (E69). Ikke fast bosetting eller aktivt landbruk.			

Tema	Konsekvens	Forklaring
Forurensning og støy		Ikke vesentlige støykilder. Ikke registrert grunnforurensning eller kjennskap til forurensningskilde.
Naturmangfold, vannmiljø, verna vassdrag og naturvernområder		Flere registrerte naturverdier i området. Leveområde for Oter. Plantiltaket medfører ikke ytterligere påvirkning. Plantiltaket medfører ikke ytterligere påvirkning på naturmangfold. En vannforekomst i nærhet. Mulig økt utslipp av spillvann og uttak av vann på bakgrunn av nye tillatte byggetiltak. Tiltaket vil ikke endre miljøtilstand i vann.
Landskap, byggeskikk og estetikk		Åpent landskap. Rammer for utforming må tilpasses omgivelsene og fastsettes i bestemmelsene.
Transportbehov		Eksisterende enheter: endring til nytt arealformål har ikke konsekvenser for dette utredningstemaet. Nye fritidsboliger: ikke relevant tema.
Teknisk infrastruktur		Privat vann og avløp tillates i områder med umiddelbar nærhet til kjørevei.
Samisk natur- og kulturgrunnlag (unntatt reindrift)		Tillatte nye enheter i dette området er begrenset i antall. Nye enheter i dette området berører ikke viktige områder for samisk eller kvensk natur- og kulturgrunnlag negativt og vil ikke medføre negative konsekvenser for næringsutøvelse eller kultur og samfunnsliv.
Jordbruk og sikring av jordressurser		Tiltaket vil ikke berøre viktige landbruksverdier.
Reindrift		Tilgang til viktige beitearealer langs sjøen. Begrenset ny utbygging.
Naturressurser		Ingen naturressurser.
Kulturminner og kulturmiljø		Ingen kulturminner eller kulturmiljø registrert.
Nærmiljø, grønnstruktur og friluftsliv		Ingen konsekvenser for eksisterende grønnstruktur eller friluftslivsområder. Nærhet til friluftsområder.
Befolkningsutvikling og tjenestebehov		Ingen konsekvenser. Kan bidra til styrking av lokalt næringsliv.
Samfunnssikkerhet, risiko og sårbarhet		Stedvis mulig snøskredfare. Trafikkarfarlige omgivelser og farlige avkjørsler. Under marin grense.

Samlet vurdering og alternativer: Nytt planformål stadfester dagens etablerte arealbruk og åpner opp for enkelte mindre nye tiltak på eksisterende bebygde eiendommer innenfor nærmere angitte rammer. Det åpnes også opp for etablering av noen nye enheter. Nye enheter vil kun gjennomføres som foretting innenfor eksisterende bebyggelse hensynet til naturmangfold, landbruk, reindrift eller andre forhold vil ikke påvirkes negativt. Dette sikres gjennom bestemmelser om omfang, utforming og lokalisering av tiltak. Samlet vurderes det at endringen i arealformål ikke åpner for vesentlig ny bebyggelse som medfører stor endring av dagens situasjon og ytterligere påvirkning på utredningstema. Det vurderes at endring ikke medfører vesentlig negative konsekvenser. Viktige hensyn og krav (eks. sikker byggegrunn, andre tekniske krav, kulturminner mm.) ivaretas i byggesak. I enkelte grensetilfeller vil det kunne være aktuelt å innhente uttalelser fra berørte fagmyndigheter og eventuelt gjennomføre dispensasjonsbehandling.

**Konklusjon:** Ingen nye boliger tillates. Bruksendring fra bolig til fritidsbolig tillates. 3 nye fritidsboliger kan tillates i egnede områder.

LS02 Indre Nordmannset

Mulig uønsket hendelse			Prioritert			Risiko
			Nei	Ja	Rep	
Naturhendelser	Ekstremvær	Storm og orkan	X			
		Lyn og torden	X			
		Ekstrem nedbør vinter	X			
		Ekstrem nedbør sommer	X			
	Flom	Stormflo	X			
		Flom store vassdrag	X			
		Flom i mindre vassdrag		X	X	
		Urban flom og overvann	X			
		Erosjon	X			
	Skred	Kvikkleire			X	
		Steinskred		X		
		Jordskred		X		
		Snøskred		X		
Fjellskred (flodbølge)		X				
Skog- og lyngbrann	Skog- og lyngbrann	X				
Andre uønskede hendelser	Ulykke transport-middel	Trafikkulykke fotgjenger		X		
		Trafikkulykke kjørende		X		
		Båthavari (småbåter)	X			
		Skipshavari	X			
		Flyulykke (helikopter/småfly)	X			
		Flyulykke (store fly, passasjerfly)	X			
	Næring og industri	Utslipp av farlige stoffer	X			
		Akutt forurensning	X			
		Grunnforurensning	X			
	Brann	Brann i industri	X			
		Brann i tunell	X			
		Brann i fly	X			
		Brann i båt	X			
		Brann i bygg og anlegg		X	X	
	Eksplosjon	Eksplosjon i industri	X			
		Eksplosjon i tankanlegg	X			
		Eksplosjon i fyrverkeri- el. eksplosivlager	X			
	Svikt i kritiske samfunns-funksjoner	Dambrudd	X			
		Forurensning av drikkevann		X	X	
		Bortfall av energiforsyning	X			
		Bortfall av telekom/IKT	X			
		Svikt i vannforsyning	X			
		Svikt i avløps- og overvannshåndtering	X			
Svikt i fremkommelighet		X				
Svikt i nød- og redningstjenesten	X					
Annet	Beskriv: Snøskuterulykke		X	X		

### LS03 Seljenes

Dagens planformål:	LNF		
Gjeldende plan:	KPA 2000		
Arealstørrelse:	63 dekar		
Forslagsstiller:	Porsanger kommune		
Eksisterende bebyggelse:	Boliger: 2	Fritidsboliger: 9	Næring:
Ny bebyggelse:	Boliger:	Fritidsboliger: 5	Næring:
Beskrivelse:	Grend med spredt blandet bebyggelse, fritid og naust langs hovedvei (E69). Ikke fast bosetting. Ikke etablert skoleskys.		

Tema	Konsekvens	Forklaring
Forurensning og støy		Ikke vesentlige støykilder. Ikke registrert grunnforurensning eller kjennskap til forurensningskilde.
Naturmangfold, vannmiljø, verna vassdrag og naturvernområder		Flere registrerte naturverdier i området. Leveområde for Oter. Plantiltaket medfører ikke ytterligere påvirkning. Plantiltaket medfører ikke ytterligere påvirkning på naturmangfold. En vannforekomst i nærhet (kystvann). Mulig økt utslipp av spillvann og uttak av vann på bakgrunn av nye tillatte byggetiltak. Tiltaket vil ikke endre miljøtilstand i vann.
Landskap, byggeskikk og estetikk		Åpent landskap. Rammer for utforming må tilpasses omgivelsene og fastsettes i bestemmelsene.
Transportbehov		Eksisterende enheter: endring til nytt arealformål har ikke konsekvenser for dette utredningstemaet. Nye fritidsboliger: ikke relevant tema.
Teknisk infrastruktur		Privat vann og avløp tillates i områder med umiddelbar nærhet til kjørevei.
Samisk natur- og kulturgrunnlag (unntatt reindrift)		Tillatte nye enheter i dette området er begrenset i antall. Nye enheter i dette området berører ikke viktige områder for samisk eller kvensk natur- og kulturgrunnlag negativt og vil ikke medføre negative konsekvenser for næringsutøvelse eller kultur og samfunnsliv.
Jordbruk og sikring av jordressurser		Tiltaket vil ikke berøre viktige landbruksverdier.
Reindrift		Mulig tidlig vårbeite i området, men begrenset omfang av ny utbygging.
Naturressurser		Ingen naturressurser.
Kulturminner og kulturmiljø		Ingen kulturminner eller kulturmiljø registrert.
Nærmiljø, grønstruktur og friluftsliv		Ingen konsekvenser for eksisterende grønstruktur eller friluftslivsområder. Nærhet til friluftsområder.
Befolkningsutvikling og tjenestebehov		Ingen konsekvenser. Kan bidra til styrking av lokalt næringsliv.
Samfunnssikkerhet, risiko og sårbarhet		Trafikkarfarlige omgivelser og farlige avkjørsler. Jordskredfare ved vassdrag. Under marin grense.

Samlet vurdering og alternativer: Nytt planformål stadfester dagens etablerte arealbruk og åpner opp for enkelte mindre nye tiltak på eksisterende bebygde eiendommer innenfor nærmere angitte rammer. Det åpnes også opp for etablering av noen nye enheter. Nye enheter vil kun gjennomføres som fortetting innenfor eksisterende bebyggelse hensynet til naturmangfold, landbruk, reindrift eller andre forhold vil ikke påvirkes negativt. Dette sikres gjennom bestemmelser om omfang, utforming og lokalisering av tiltak. Samlet vurderes det at endringen i arealformål ikke åpner for vesentlig ny bebyggelse som medfører stor endring av dagens situasjon og ytterligere påvirkning på utredningstema. Det vurderes at endring ikke medfører vesentlig negative konsekvenser. Viktige hensyn og krav (eks. sikker byggegrunn, andre tekniske krav, kulturminner mm.) ivaretas i byggesak. I enkelte grensetilfeller vil det kunne være aktuelt å innhente uttalelser fra berørte fagmyndigheter og eventuelt gjennomføre dispensasjonsbehandling.

**Konklusjon: Ingen nye boliger tillates. Bruksendring fra bolig til fritidsbolig tillates. 5 nye fritidsboliger kan tillates i egnede områder**

LS03 Seljenes

Mulig uønsket hendelse			Prioritert			Risiko
			Nei	Ja	Rep	
Naturhendelser	Ekstremvær	Storm og orkan	X			
		Lyn og torden	X			
		Ekstrem nedbør vinter	X			
		Ekstrem nedbør sommer	X			
	Flom	Stormflo	X			
		Flom store vassdrag	X			
		Flom i mindre vassdrag		X	X	
		Urban flom og overvann	X			
		Erosjon	X			
	Skred	Kvikkleire			X	
		Steinskred		X		
		Jordskred		X		
		Snøskred		X		
		Fjellskred (flodbølge)	X			
Skog- og lyngbrann	Skog- og lyngbrann	X				
Andre uønskede hendelser	Ulykke transport-middel	Trafikkulykke fotgjenger		X		
		Trafikkulykke kjørende		X		
		Båthavari (småbåter)	X			
		Skipshavari	X			
		Flyulykke (helikopter/småfly)	X			
		Flyulykke (store fly, passasjerfly)	X			
	Næring og industri	Utslipp av farlige stoffer	X			
		Akutt forurensning	X			
		Grunnforurensning	X			
	Brann	Brann i industri	X			
		Brann i tunell	X			
		Brann i fly	X			
		Brann i båt	X			
		Brann i bygg og anlegg		X		
	Eksplosjon	Eksplosjon i industri	X			
		Eksplosjon i tankanlegg	X			
		Eksplosjon i fyrverkeri- el. eksplosivlager	X			
	Svikt i kritiske samfunns-funksjoner	Dambrudd	X			
		Forurensning av drikkevann			X	
		Bortfall av energiforsyning	X			
		Bortfall av telekom/IKT	X			
		Svikt i vannforsyning	X			
Svikt i avløps- og overvannshåndtering		X				
Svikt i fremkommelighet		X				
Svikt i nød- og redningstjenesten	X					
Annet	Beskriv: Snøskuterulykke		X			

## LS04 Smørfjord

Dagens planformål:	LNF				
Gjeldende plan:	KPA 2000				
Arealstørrelse:	643 dekar				
Forslagsstiller:	Porsanger kommune				
Eksisterende bebyggelse:	Boliger: 40	Fritidsboliger: 18	Næring: 3		
Ny bebyggelse:	Boliger: 5	Fritidsboliger: 5	Næring: Blandet:		
<u>Beskrivelse:</u>	Grend med spredt blandet bebyggelse, bolig, fritid og naust langs hovedvei (E69). Fast bosetting. Skoleskys langs E6.				

Tema	Konsekvens	Forklaring
Forurensning og støy		Ikke vesentlige støykilder. Ikke registrert grunnforurensning eller kjennskap til forurensningskilde. Mulig forurensning av sjøbunn ved havna.
Naturmangfold, vannmiljø, verna vassdrag og naturvernområder		Noen registrerte naturverdier i området. Plantiltaket medfører ikke ytterligere påvirkning. Fem vannforekomster i nærhet. Mulig økt utslipp av spillvann og uttak av vann på bakgrunn av nye tillatte byggetiltak. Tiltaket vil ikke endre miljøtilstand i vann.
Landskap, byggeskikk og estetikk		Delvis åpent landskap. Rammer for utforming må tilpasses omgivelsene og fastsettes i bestemmelsene.
Transportbehov		Eksisterende enheter: endring til nytt arealformål har ikke konsekvenser for dette utredningstemaet. Nye fritidsboliger: ikke relevant tema. Nye enheter: bilbasert transport til viktige funksjoner.
Teknisk infrastruktur		Privat vann og avløp tillates i områder med umiddelbar nærhet til kjørevei. Kommunalt vann i deler av området, tilknytningsplikt.
Samisk natur- og kulturgrunnlag (unntatt reindrift)		Utbygging i dette området berører ikke viktige områder for samisk eller kvensk natur- og kulturgrunnlag negativt og vil ikke medføre negative konsekvenser for næringsutøvelse eller kultur og samfunnsliv. Bolig og fritidsboligutbygging er ønsket lokalt.
Jordbruk og sikring av jordressurser		Tiltaket vil ikke berøre viktige landbruksverdier.
Reindrift		Området består av boligbebyggelse og landbruksareal/innmark og har liten/ingen vesentlig verdi som reinbeiteområde. Utbygging kan avlaste press i andre mer konfliktfylte områder.
Naturressurser		Ingen naturressurser.
Kulturminner og kulturmiljø		3 automatisk fredede kulturminner registrert. Ivaretas med hensynssone og bestemmelser.
Nærmiljø, grønnstruktur og friluftsliv		Ingen konsekvenser for eksisterende grønnstruktur eller friluftslivsområder. Nærhet til friluftsområder og lysløype. Ikke lekeplass i nærheten.
Befolkningsutvikling og tjenestebehov		Nærhet til handel. Kan bidra til styrking av lokalt næringsliv. Noe avstand kjøreaavstand fra barnehage og skole.
Samfunnssikkerhet, risiko og sårbarhet		Trafikkarfarlige omgivelser og farlige avkjørsler. Stedvis mulig skredfare. Under marin grense.

Samlet vurdering og alternativer: Nytt planformål stadfester dagens etablerte arealbruk og åpner opp for enkelte mindre nye tiltak på eksisterende enheter innenfor nærmere angitte rammer. Samlet ingen vesentlig ny bebyggelse som medfører stor endring av dagens situasjon og ytterligere påvirkning på utredningstema. Tiltak som medfører endring av trafikkforhold kan medføre krav om trafiksikkerhetstiltak. Det vurderes at endring ikke medfører vesentlig negative konsekvenser. Viktige hensyn og krav (eks. sikker byggegrunn, andre tekniske krav, kulturminner mm.) ivaretas i byggesak.

**Konklusjon: Det kan tillates et antall nye boliger og fritidsboliger innenfor området.**



LS04 Smørfjord

Mulig uønsket hendelse			Prioritert			Risiko
			Nei	Ja	Rep	
Naturhendelser	Ekstremvær	Storm og orkan	X			
		Lyn og torden	X			
		Ekstrem nedbør vinter	X			
		Ekstrem nedbør sommer	X			
	Flom	Stormflo	X			
		Flom store vassdrag	X			
		Flom i mindre vassdrag			X	
		Urban flom og overvann	X			
		Erosjon	X			
	Skred	Kvikkleire			X	
		Steinskred		X		
		Jordskred		X		
		Snøskred		X		
Fjellskred (flodbølge)		X				
Skog- og lyngbrann	Skog- og lyngbrann	X				
Andre uønskede hendelser	Ulykke transport-middel	Trafikkulykke fotgjenger		X		
		Trafikkulykke kjørende		X		
		Båthavari (småbåter)	X			
		Skipshavari	X			
		Flyulykke (helikopter/småfly)	X			
		Flyulykke (store fly, passasjerfly)	X			
	Næring og industri	Utslipp av farlige stoffer	X			
		Akutt forurensning	X			
		Grunnforurensning	X			
	Brann	Brann i industri	X			
		Brann i tunell	X			
		Brann i fly	X			
		Brann i båt	X			
		Brann i bygg og anlegg		X		
	Eksplosjon	Eksplosjon i industri	X			
		Eksplosjon i tankanlegg	X			
		Eksplosjon i fyrverkeri- el. eksplosivlager	X			
	Svikt i kritiske samfunns-funksjoner	Dambrudd	X			
		Forurensning av drikkevann			X	
		Bortfall av energiforsyning	X			
		Bortfall av telekom/IKT	X			
Svikt i vannforsyning		X				
Svikt i avløps- og overvannshåndtering		X				
Svikt i fremkommelighet		X				
Svikt i nød- og redningstjenesten	X					
Annet	Beskriv: Snøskuterulykke		X			

## LS05 Bringnes

Dagens planformål:	LNF			
Gjeldende plan:	KPA 2000			
Arealstørrelse:	252 dekar			
Forslagsstiller:	Porsanger kommune			
Eksisterende bebyggelse:	Boliger: 7	Fritidsboliger: 3	Næring: 1	
Ny bebyggelse:	Boliger: 1	Fritidsboliger: 3	Næring: 1	Blandet:
<u>Beskrivelse:</u>	Område med spredt boligbebyggelse og eldre landbruksbebyggelse. Ikke konvensjonell drift på landbruksareal. Fast bosetting i området og etablert skoleskys langs hovedvei.			

Tema	Konsekvens	Forklaring
Forurensning og støy		Ikke vesentlige støykilder. Ikke registrert grunnforurensning eller kjennskap til forurensningskilde.
Naturmangfold, vannmiljø, verna vassdrag og naturvernområder		Noen registrerte naturverdier i området. Plantiltaket medfører ikke ytterligere påvirkning. Fire vannforekomster i nærhet. Mulig økt utslipp av spillvann og uttak av vann på bakgrunn av nye tillatte byggetiltak. Tiltaket vil ikke endre miljøtilstand i vann.
Landskap, byggeskikk og estetikk		Rammer for utforming må tilpasses omgivelsene og fastsettes i bestemmelsene.
Transportbehov		Eksisterende enheter: endring til nytt arealformål har ikke konsekvenser for dette utredningstemaet. Nye enheter: bilbasert transport til viktige funksjoner.
Teknisk infrastruktur		Privat vann og avløp tillates i områder med umiddelbar nærhet til kjørevei.
Samisk natur- og kulturgrunnlag (unntatt reindrift)		Begrenset utbygging i dette området berører ikke viktige områder for samisk eller kvensk natur- og kulturgrunnlag negativt og vil ikke medføre negative konsekvenser for næringsutøvelse eller kultur og samfunnsliv. En viss endret stedsidentitet med økt andel fritidsboliger, men aksept for dette lokalt.
Jordbruk og sikring av jordressurser		Tiltaket vil ikke berøre viktige landbruksverdier.
Reindrift		Utbyggingsområdet er omgitt av eksisterende bolig- og jordbruksbebyggelse samt jordbruksareal og har liten vesentlig verdi som beiteområde
Naturressurser		Ingen naturressurser.
Kulturminner og kulturmiljø		1 automatisk fredet kulturminner registrert. Ivaretas med hensynssone og bestemmelser.
Nærmiljø, grønnstruktur og friluftsliv		Ingen konsekvenser for eksisterende grønnstruktur eller friluftslivsområder. Nærhet til friluftsområder. Ikke lekeplass eller nærmiljøanlegg i nærheten.
Befolkningsutvikling og tjenestebehov		Lang avstand til skole, barnehage og helsetjenester. Det er boliger og noen fast bosatte i området i dag. Et fåtall nye enheter vil ikke endre dagens situasjon vesentlig mtp. tjenestebehov og leveranser av dette.
Samfunnssikkerhet, risiko og sårbarhet		Mulighet for marin leire og trafikkfarlige omgivelser.

Samlet vurdering og alternativer: Nytt planformål stadfester dagens etablerte arealbruk og åpner opp for enkelte mindre nye tiltak på eksisterende bebygde eiendommer innenfor nærmere angitte rammer. Det åpnes også opp for etablering av noen nye enheter. Hensynet til naturmangfold, landbruk, reindrift og andre forhold vil ikke påvirkes negativt. Dette sikres gjennom bestemmelser om omfang, utforming og lokalisering av tiltak. Samlet vurderes det at endringen i arealformål ikke åpner for vesentlig ny bebyggelse som medfører stor endring av dagens situasjon og ytterligere påvirkning på utredningstema. Viktige hensyn og krav (eks. sikker byggegrunn, andre tekniske krav, kulturminner mm.) ivaretas i byggesak. I enkelte grensetilfeller vil det kunne være aktuelt å innhente uttalelser fra berørte fagmyndigheter og eventuelt gjennomføre dispensasjonsbehandling. Det forventes ikke omfattende boligbygging i områdene utenfor Lakselv i planperioden. Det åpnes likevel opp for et fåtall nye enheter innenfor områder som i dag har fast bosetting og ligger i relativ nærhet til tjenester for å øke fleksibilitet og attraktivitet.

**Konklusjon:** Eksisterende bebyggelse avsettes som LNF-spredd med nye bestemmelser som medfører mulighet for tiltak. Det kan tillates inntil 5 nye enheter innenfor området, forutsatt at vilkår oppfylles.

LS05 Bringnes

Mulig uønsket hendelse			Prioritert			Risiko
			Nei	Ja	Rep	
Naturhendelser	Ekstremvær	Storm og orkan	X			
		Lyn og torden	X			
		Ekstrem nedbør vinter	X			
		Ekstrem nedbør sommer	X			
	Flom	Stormflo	X			
		Flom store vassdrag	X			
		Flom i mindre vassdrag			X	
		Urban flom og overvann	X			
		Erosjon	X			
	Skred	Kvikkleire			X	
		Steinskred	X			
		Jordskred	X			
		Snøskred	X			
Fjellskred (flodbølge)		X				
Skog- og lyngbrann	Skog- og lyngbrann	X				
Andre uønskede hendelser	Ulykke transport-middel	Trafikkulykke fotgjenger		X		
		Trafikkulykke kjørende		X		
		Båthavari (småbåter)	X			
		Skipshavari	X			
		Flyulykke (helikopter/småfly)	X			
		Flyulykke (store fly, passasjerfly)	X			
	Næring og industri	Utslipp av farlige stoffer	X			
		Akutt forurensning	X			
		Grunnforurensning	X			
	Brann	Brann i industri	X			
		Brann i tunell	X			
		Brann i fly	X			
		Brann i båt	X			
		Brann i bygg og anlegg		X		
	Eksplosjon	Eksplosjon i industri	X			
		Eksplosjon i tankanlegg	X			
		Eksplosjon i fyrverkeri- el. eksplosivlager	X			
	Svikt i kritiske samfunns-funksjoner	Dambrudd	X			
		Forurensning av drikkevann			X	
		Bortfall av energiforsyning	X			
		Bortfall av telekom/IKT	X			
Svikt i vannforsyning		X				
Svikt i avløps- og overvannshåndtering		X				
Svikt i fremkommelighet		X				
Svikt i nød- og redningstjenesten	X					
Annet	Beskriv: Snøskuterulykke		X			

## LS06 Russenes

Dagens planformål:	LNF			
Gjeldende plan:	KPA 2000			
Arealstørrelse:	376 dekar			
Forslagsstiller:	Porsanger kommune			
Eksisterende bebyggelse:	Boliger: 13	Fritidsboliger: 13	Næring:	
Ny bebyggelse:	Boliger: 1	Fritidsboliger: 6	Næring: 1	Blandet:
<b>Beskrivelse:</b> Område med eksisterende spredt bolig- og fritidsbebyggelse. Noen direkteavkjøringer til hovedvei. Fast bosetting. Etablert skoleskys langs hovedvei. Ikke aktivt landbruk.				

Tema	Konsekvens	Forklaring
Forurensning og støy		Ikke vesentlige støykilder. Ikke registrert grunnforurensning eller kjennskap til forurensningskilde.
Naturmangfold, vannmiljø, verna vassdrag og naturvernområder		Flere registrerte naturverdier i området. Plantiltaket medfører ikke ytterligere påvirkning. To vannforekomster i nærhet. Mulig økt utslipp av spillvann og uttak av vann på bakgrunn av nye tillatte byggetiltak. Tiltaket vil ikke endre miljøtilstand i vann.
Landskap, byggeskikk og estetikk		Rammer for utforming må tilpasses omgivelsene og fastsettes i bestemmelsene.
Transportbehov		Eksisterende enheter: endring til nytt arealformål har ikke konsekvenser for dette utredningstemaet. Nye enheter: bilbasert transport til viktige funksjoner.
Teknisk infrastruktur		Privat vann og avløp tillates i områder med umiddelbar nærhet til kjørevei.
Samisk natur- og kulturgrunnlag (unntatt reindrift)		Begrenset utbygging i dette området berører ikke viktige områder for samisk eller kvensk natur- og kulturgrunnlag negativt og vil ikke medføre negative konsekvenser for næringsutøvelse eller kultur og samfunnsliv. En viss endret stedsidentitet med økt andel fritidsboliger, men aksept for dette lokalt.
Jordbruk og sikring av jordressurser		Tiltaket vil ikke berøre viktige landbruksverdier.
Reindrift		Utbyggingsområdet er omgitt av eksisterende bolig- og jordbruksbebyggelse samt jordbruksareal og har liten vesentlig verdi som beiteområde
Naturressurser		Ingen naturressurser.
Kulturminner og kulturmiljø		1 automatisk fredet kulturminne registrert.
Nærmiljø, grønnsstruktur og friluftsliv		Ingen konsekvenser for eksisterende grønnsstruktur eller friluftslivsområder. Nærhet til friluftsområder. Ikke lekeplass eller nærmiljøanlegg i nærheten.
Befolkningsutvikling og tjenestebehov		Lang avstand til skole, barnehage og helsetjenester. Det er boliger og noen fast bosatte i området i dag. Et fåtall nye enheter vil ikke endre dagens situasjon vesentlig mtp. tjenestebehov og leveranser av dette.
Samfunnssikkerhet, risiko og sårbarhet		Trafikkarfarlige omgivelser. Under marin grense.

Samlet vurdering og alternativer: Nytt planformål stadfester dagens etablerte arealbruk og åpner opp for enkelte mindre nye tiltak på eksisterende bebygde eiendommer innenfor nærmere angitte rammer. Det åpnes også opp for etablering av noen nye enheter. Hensynet til naturmangfold, landbruk, reindrift og andre forhold vil ikke påvirkes negativt. Dette sikres gjennom bestemmelser om omfang, utforming og lokalisering av tiltak. Samlet vurderes det at endringen i arealformål ikke åpner for vesentlig ny bebyggelse som medfører stor endring av dagens situasjon og ytterligere påvirkning på utredningstema. Viktige hensyn og krav (eks. sikker byggegrunn, andre tekniske krav, kulturminner mm.) ivaretas i byggesak. I enkelte grensetilfeller vil det kunne være aktuelt å innhente uttalelser fra berørte fagmyndigheter og eventuelt gjennomføre dispensasjonsbehandling. Det forventes ikke omfattende boligbygging i områdene utenfor Lakselv i planperioden. Det åpnes likevel opp for et fåtall nye enheter innenfor områder som i dag har fast bosetting og ligger i relativ nærhet til tjenester for å øke fleksibilitet og attraktivitet.

**Konklusjon:** Eksisterende bebyggelse avsettes som LNF-spredd med nye bestemmelser som medfører mulighet for tiltak. Det kan tillates inntil 8 nye enheter innenfor området, forutsatt at vilkår oppfylles.

LS06 Russenes

Mulig uønsket hendelse			Prioritert			Risiko
			Nei	Ja	Rep	
Naturhendelser	Ekstremvær	Storm og orkan	X			
		Lyn og torden	X			
		Ekstrem nedbør vinter	X			
		Ekstrem nedbør sommer	X			
	Flom	Stormflo	X			
		Flom store vassdrag	X			
		Flom i mindre vassdrag			X	
		Urban flom og overvann	X			
		Erosjon	X			
	Skred	Kvikkleire			X	
		Steinskred	X			
		Jordskred	X			
		Snøskred	X			
Fjellskred (flodbølge)		X				
Skog- og lyngbrann	Skog- og lyngbrann	X				
Andre uønskede hendelser	Ulykke transport-middel	Trafikkulykke fotgjenger		X		
		Trafikkulykke kjørende		X		
		Båthavari (småbåter)	X			
		Skipshavari	X			
		Flyulykke (helikopter/småfly)	X			
		Flyulykke (store fly, passasjerfly)	X			
	Næring og industri	Utslipp av farlige stoffer	X			
		Akutt forurensning	X			
		Grunnforurensning	X			
	Brann	Brann i industri	X			
		Brann i tunell	X			
		Brann i fly	X			
		Brann i båt	X			
		Brann i bygg og anlegg		X		
	Eksplosjon	Eksplosjon i industri	X			
		Eksplosjon i tankanlegg	X			
		Eksplosjon i fyrverkeri- el. eksplosivlager	X			
	Svikt i kritiske samfunns-funksjoner	Dambrudd	X			
		Forurensning av drikkevann			X	
		Bortfall av energiforsyning	X			
		Bortfall av telekom/IKT	X			
Svikt i vannforsyning		X				
Svikt i avløps- og overvannshåndtering		X				
Svikt i fremkommelighet		X				
Svikt i nød- og redningstjenesten	X					
Annet	Beskriv: Snøskuterulykke		X			

## LS07 Olderfjord

Dagens planformål:	Jord og skogbruk, Frittliggende småhusbebyggelse, LNF, anlegg for lek, kjørevei		
Gjeldende plan:	Regp. for Olderfjord (1977001). Regp. for Falas (1981003) og KPA2000		
Arealstørrelse:	dekar		
Forslagsstiller:	Porsanger kommune		
Eksisterende bebyggelse:	Boliger: 30	Fritidsboliger: 15	Næring: 2
Ny bebyggelse:	Boliger: 5	Fritidsboliger: 0	Næring: 0      Blandet:
<b>Beskrivelse:</b> Bygd med eksisterende blandet bolig- fritid og næringsbebyggelse. Fast bosetting. Aktivt landbruk i området. Etablert skoleskysst langs hovedvei. Noen direkteavkjøringer.			

Tema	Konsekvens	Forklaring
Forurensning og støy		Ikke vesentlige støykilder. Ikke registrert grunnforurensning eller kjennskap til forurensningskilde.
Naturmangfold, vannmiljø, verna vassdrag og naturvernområder		Ingen kjente/registrerte naturverdier av betydning. Planen medfører begrenset ny bebyggelse. Liten/ingen vesentlig påvirkning av tiltak. Ikke behov for ytterligere kartlegging. Fire vannforekomster i nærhet. Mulig økt utslipp av spillvann og uttak av vann på bakgrunn av nye tillatte byggetiltak. Tiltaket vil ikke endre miljøtilstand i vann.
Landskap, byggeskikk og estetikk		Ingen vesentlige landskapsvirkninger. Bebyggelse bør tilpasses eksisterende bygningsmiljø. Rammer for utforming og plassering må fastsettes i bestemmelsene til kommuneplanens arealdel.
Transportbehov		Eksisterende enheter: endring til nytt arealformål har ikke konsekvenser for dette utredningstemaet. Nye enheter: bilbasert transport til viktige funksjoner.
Teknisk infrastruktur		Offentlig vann. Privat avløp må etableres.
Samisk natur- og kulturgrunnlag (unntatt reindrift)		Utbygging i dette området berører ikke viktige områder for samisk eller kvensk natur- og kulturgrunnlag og vil ikke medføre negative konsekvenser for næringsutøvelse eller kultur og samfunnsliv. Større samlet utbygging av fritidsboligområder kan medføre endret stedsidentitet.
Jordbruk og sikring av jordressurser		Området ligger avgrenset mot eksisterende fulldyrket areal i drift. Område for ny bebyggelse berører ikke dyrket mark og aktuelt område for nydyrking. Ingen vesentlig negativ konsekvens for jordbruk og sikring av jordressurser.
Reindrift		Området er innlemmet av tettstedsbebyggelse og jordbrukareal og har liten/ingen vesentlig verdi som reinbeiteområde.
Naturressurser		Ingen naturressurser.
Kulturminner og kulturmiljø		To registrerte automatisk fredede kulturminner innenfor området (fjøs- og hustuft). Disse må ivaretas ved utbygging.
Nærmiljø, grønstruktur og friluftsliv		Ingen konsekvenser for eksisterende grønstruktur eller friluftslivsområder. Nærhet til friluftsområder og løyper.
Befolkningsutvikling og tjenestebehov		Nærhet til handel. Kan bidra til styrking av lokalt næringsliv.
Samfunnssikkerhet, risiko og sårbarhet		Under marin grense, ikke kartlagt grunnforhold. Trygg byggegrunn og betryggende drikkevann må dokumenteres. Ny avkjørsel til E6 tillates ikke. Ved utvidet bruk må avkjørsel utbedres.

Samlet vurdering og alternativer: Nytt planformål stadfester dagens etablerte arealbruk og åpner opp for enkelte mindre nye tiltak på eksisterende bebygde eiendommer innenfor nærmere angitte rammer. Det åpnes også opp for etablering av noen nye enheter. Nye enheter vil kun gjennomføres som fortetting innenfor eksisterende bebyggelse og hensynet til naturmangfold, landbruk, reindrift eller andre forhold vil ikke påvirkes negativt. Dette sikres gjennom bestemmelser om omfang, utforming og lokalisering av tiltak. Samlet vurderes det at endringen i arealformål ikke åpner for vesentlig ny bebyggelse som medfører stor endring av dagens situasjon og ytterligere påvirkning på utredningstema. Det vurderes at endring ikke medfører vesentlig negative konsekvenser. Viktige hensyn og krav (eks. sikker byggegrunn, andre tekniske krav, kulturminner mm.) ivaretas i byggesak. I enkelte grensetilfeller vil det kunne være aktuelt å innhente uttalelser fra berørte fagmyndigheter og eventuelt gjennomføre dispensasjonsbehandling. Det forventes ikke omfattende boligbygging i områdene utenfor Lakselv i planperioden. Det åpnes likevel opp for et fåtall nye enheter innenfor områder som i dag har fast bosetting og ligger i relativ nærhet til tjenester for å øke fleksibilitet og attraktivitet. Sikker byggegrunn må utredes og dokumenteres.

**Konklusjon:** Etter vekting av negative konsekvenser mot kommunens mål om utvikling av attraktive og varierte hytteområder anbefales området avsatt til LNF-spredd fritidsbebyggelse.

LS07 Olderfjord

Mulig uønsket hendelse			Prioritert			Risiko
			Nei	Ja	Rep	
Naturhendelser	Ekstremvær	Storm og orkan	X			
		Lyn og torden	X			
		Ekstrem nedbør vinter	X			
		Ekstrem nedbør sommer	X			
	Flom	Stormflo	X			
		Flom store vassdrag	X			
		Flom i mindre vassdrag			X	
		Urban flom og overvann	X			
		Erosjon	X			
	Skred	Kvikkleire			X	
		Steinskred	X			
		Jordskred	X			
		Snøskred	X			
Fjellskred (flodbølge)		X				
Skog- og lyngbrann	Skog- og lyngbrann	X				
Andre uønskede hendelser	Ulykke transport-middel	Trafikkulykke fotgjenger		X		
		Trafikkulykke kjørende		X		
		Båthavari (småbåter)	X			
		Skipshavari	X			
		Flyulykke (helikopter/småfly)	X			
		Flyulykke (store fly, passasjerfly)	X			
	Næring og industri	Utslipp av farlige stoffer	X			
		Akutt forurensning	X			
		Grunnforurensning	X			
	Brann	Brann i industri	X			
		Brann i tunell	X			
		Brann i fly	X			
		Brann i båt	X			
		Brann i bygg og anlegg		X		
	Eksplosjon	Eksplosjon i industri	X			
		Eksplosjon i tankanlegg	X			
		Eksplosjon i fyrverkeri- el. eksplosivlager	X			
	Svikt i kritiske samfunns-funksjoner	Dambrudd	X			
		Forurensning av drikkevann			X	
		Bortfall av energiforsyning	X			
		Bortfall av telekom/IKT	X			
		Svikt i vannforsyning	X			
		Svikt i avløps- og overvannshåndtering	X			
Svikt i fremkommelighet		X				
Svikt i nød- og redningstjenesten	X					
Annet	Beskriv: Snøskuterulykke		X			

## LS08 Kistrand

Dagens planformål:	LNF		
Gjeldende plan:	KPA2000		
Arealstørrelse:	1257 dekar		
Forslagsstiller:	Porsanger kommune		
Eksisterende bebyggelse:	Boliger: 37	Fritidsboliger: 13	Næring: 2
Ny bebyggelse:	Boliger: 2	Fritidsboliger: 22	Næring: 1 Blandet:
<b>Beskrivelse:</b> Bygd med eksisterende blandet bolig- fritid og næringsbebyggelse. Fast bosetting. Kirke og forsamlingshus i området. Aktivt landbruk i området. Etablert skoleskiss langs hovedvei. Noen direkteavkjøringer.			

Tema	Konsekvens	Forklaring
Forurensning og støy		Ikke vesentlige støykilder. Ikke registrert grunnforurensning eller kjennskap til forureningskilde.
Naturmangfold, vannmiljø, verna vassdrag og naturvernområder		Flere registrerte naturverdier i området. Nye enheter innenfor området vil ikke medføre ytterligere påvirkning. Fire vannforekomster i nærhet. Mulig økt utslipp av spillvann og uttak av vann på bakgrunn av nye tillatte byggetiltak. Tiltaket vil ikke endre miljøtilstand i vann.
Landskap, byggeskikk og estetikk		Åpent landskap, utredet antall nye enheter vil kunne ha landskapskonsekvenser dersom plassering ikke styres. Stor nedbygging på nedsiden av E6 vil ha størst konsekvenser. § 1-8 vil begrense nedbygging av denne sonen. I tillegg fastsettes det hensynssone gjeldende i åpent landskap med retningslinje/vilkår som skal ivareta dette.
Transportbehov		Eksisterende enheter: ikke relevant. Nye fritidsenheter: ikke relevant. Nye boligenheter: Lang avstand til helse- og omsorgstilbud, forretninger, skole/barnehage, samt idretts- og kulturtilbud. Vil forutsette transport med bil og skolebuss.
Teknisk infrastruktur		Eksisterende enheter: ikke relevant. Nye fritidsenheter: ikke relevant. Private løsninger vil forutsettes. Tilgang til vei forutsettes ved privat avløpsanlegg.
Samisk natur- og kulturgrunnlag (unntatt reindrift)		Utbygging i dette området berører ikke viktige områder for samisk eller kvensk natur- og kulturgrunnlag negativt og vil ikke medføre negative konsekvenser for næringsutøvelse eller kultur og samfunnsliv. Større samlet utbygging av fritidsboligområder kan medføre endret stedsidentitet, men det er aksept for dette lokalt. Vil også kunne styrke bosetting distriktet.
Jordbruk og sikring av jordressurser		Viktig jordbruksareal vil ikke påvirkes. Ivaretas med avstandsbestemmelser.
Reindrift		Området er innlemmet av bebyggelse og jordbruksareal og har liten/ingen vesentlig verdi som reinbeiteområde. Området ovenfor bebyggelsen er ikke tatt med i området.
Naturressurser		Ikke relevant.
Kulturminner og kulturmiljø		2 kulturminner registrert. Ivaretas med hensynssoner og retningslinjer.
Nærmiljø, grønnstruktur og friluftsliv		Ingen konsekvenser for eksisterende grønnstruktur eller friluftslivsområder. Langt unna lekeplass, men nært til uopparbeidede grønt- og friluftsområder.
Befolkningsutvikling og tjenestebehov		Lang avstand til skole, barnehage, handel og helsetjenester. Det er 37 boliger og et antall fast bosatte i området i dag. Et fåtall nye boligenheter vil ikke endre dagens situasjon vesentlig mtp. tjenestebehov og leveranse. Kan bidra til å styrke bosetting i distrikt.
Samfunnsikkerhet, risiko og sårbarhet		Stedvis skredfare. Trafikkarfarlige omgivelser og farlige avkjørslser. Under marin grense. Ivaretas med hensynssoner og bestemmelser.

Samlet vurdering og alternativer: Nytt planformål stadfester dagens etablerte arealbruk og åpner opp for enkelte mindre nye tiltak på eksisterende bebygde eiendommer innenfor nærmere angitte rammer. Det åpnes også opp for etablering av nye enheter innenfor området. Nye enheter bør gjennomføres innenfor eksisterende bebyggelse. Hensynet til naturmangfold, landbruk, reindrift eller andre forhold vil ikke påvirkes negativt. Dette sikres gjennom bestemmelser om omfang, utforming og lokalisering av tiltak. Samlet vurderes det at endringen i arealformål ikke åpner for vesentlig ny bebyggelse som medfører stor endring av dagens situasjon og ytterligere påvirkning på utredningstema. Det vurderes at endring ikke medfører vesentlig negative konsekvenser. Viktige hensyn og krav (eks. sikker byggegrunn, andre tekniske krav, kulturminner mm.) ivaretas i byggesak. I enkelte grensetilfeller vil det kunne være aktuelt å innhente uttalelser fra berørte fagmyndigheter og eventuelt gjennomføre dispensasjonsbehandling.

**Konklusjon: Nye enheter kan tillates på egnede områder forutsatt vilkår.**



LS08 Kistrand

Mulig uønsket hendelse			Prioritert			Risiko
			Nei	Ja	Rep	
Naturhendelser	Ekstremvær	Storm og orkan	X			
		Lyn og torden	X			
		Ekstrem nedbør vinter	X			
		Ekstrem nedbør sommer	X			
	Flom	Stormflo	X			
		Flom store vassdrag	X			
		Flom i mindre vassdrag			X	
		Urban flom og overvann	X			
		Erosjon	X			
	Skred	Kvikkleire			X	
		Steinskred	X			
		Jordskred		X		
		Snøskred		X		
Fjellskred (flodbølge)		X				
Skog- og lyngbrann	Skog- og lyngbrann	X				
Andre uønskede hendelser	Ulykke transport-middel	Trafikkulykke fotgjenger		X		
		Trafikkulykke kjørende		X		
		Båthavari (småbåter)	X			
		Skipshavari	X			
		Flyulykke (helikopter/småfly)	X			
		Flyulykke (store fly, passasjerfly)	X			
	Næring og industri	Utslipp av farlige stoffer	X			
		Akutt forurensning	X			
		Grunnforurensning	X			
	Brann	Brann i industri	X			
		Brann i tunell	X			
		Brann i fly	X			
		Brann i båt	X			
		Brann i bygg og anlegg		X		
	Eksplosjon	Eksplosjon i industri	X			
		Eksplosjon i tankanlegg	X			
		Eksplosjon i fyrverkeri- el. eksplosivlager	X			
	Svikt i kritiske samfunns-funksjoner	Dambrudd	X			
		Forurensning av drikkevann			X	
		Bortfall av energiforsyning	X			
		Bortfall av telekom/IKT	X			
Svikt i vannforsyning		X				
Svikt i avløps- og overvannshåndtering		X				
Svikt i fremkommelighet		X				
Svikt i nød- og redningstjenesten	X					
Annet	Beskriv: Snøskuterulykke		X			

## LS10 Ytre Billefjord

Dagens planformål:	LNF			
Gjeldende plan:	KPA2000			
Arealstørrelse:	423 dekar			
Forslagsstiller:	Porsanger kommune			
Eksisterende bebyggelse:	Boliger: 15	Fritidsboliger: 9	Næring: 3	
Ny bebyggelse:	Boliger: 0	Fritidsboliger: 5	Næring: 1	Blandet:
Beskrivelse: Bygd med eksisterende blandet bolig- fritid og næringsbebyggelse. Fast bosetting. Etablert skoleskysst langs hovedvei. Noen direkteavkjøringer.				

Tema	Konsekvens	Forklaring
Forurensning og støy		Ikke vesentlige støykilder. Mulig grunnforurensning.
Naturmangfold, vannmiljø, verna vassdrag og naturvernområder		Flere registrerte naturverdier i området. Plantiltaket medfører ikke ytterligere påvirkning. Seks vannforekomster i nærhet. Mulig økt utslipp av spillvann og uttak av vann på bakgrunn av nye tillatte byggetiltak. Tiltaket vil ikke endre miljøtilstand i vann.
Landskap, byggeskikk og estetikk		Ingen vesentlige landskapsvirkninger. Rammer for plassering og utforming av nye enheter fastsettes i bestemmelsene til kommuneplanens arealdel.
Transportbehov		Eksisterende enheter: ikke ytterligere belastning/påvirkning utover dagens lovlig etablerte situasjon. Ikke relevant for nye fritidseenheter.
Teknisk infrastruktur		Privat vann og avløp tillates i områder med umiddelbar nærhet til kjørevei.
Samisk natur- og kulturgrunnlag (unntatt reindrift)		Eksisterende enheter: ikke ytterligere belastning/påvirkning utover dagens lovlig etablerte situasjon. Nye enheter: ikke påvirkning pga fåtall nye enheter.
Jordbruk og sikring av jordressurser		Jordbruksareal påvirkes ikke.
Reindrift		Eksisterende enheter: ikke ytterligere belastning/påvirkning utover dagens lovlig etablerte situasjon. Nye enheter: Området er innlemmet av bebyggelse/innmark og har liten/ingen vesentlig verdi som reinbeiteområde.
Naturressurser		Ikke relevant.
Kulturminner og kulturmiljø		1 automatisk fredet kulturminne registrert. Synliggjøres med hensynssone.
Nærmiljø, grønstruktur og friluftsliv		Ingen konsekvenser for eksisterende grønstruktur eller friluftslivsområder. Nærhet til friluftsområder.
Befolkningsutvikling og tjenestebehov		Eksisterende enheter: ingen konsekvens utover nåsituasjon. Mye enheter: ingen konsekvens.
Samfunnsikkerhet, risiko og sårbarhet		Trafikfarlige omgivelser og farlige avkjørsler. Under marin grense.

Samlet vurdering og alternativer: Nytt planformål stadfester dagens etablerte arealbruk og åpner opp for enkelte mindre nye tiltak på eksisterende bebygde eiendommer innenfor nærmere angitte rammer. Det åpnes også opp for etablering av noen nye enheter. Hensynet til naturmangfold, landbruk, reindrift eller andre forhold vil ikke påvirkes negativt. Dette sikres gjennom bestemmelser om omfang, utforming og lokalisering av tiltak. Samlet vurderes det at endringen i arealformål ikke åpner for vesentlig ny bebyggelse som medfører stor endring av dagens situasjon og ytterligere påvirkning på utredningstema. Det vurderes at endring ikke medfører vesentlig negative konsekvenser. Viktige hensyn og krav (eks. sikker byggegrunn, andre tekniske krav, kulturminner mm.) ivaretas i byggesak. I enkelte grensetilfeller vil det kunne være aktuelt å innhente uttalelser fra berørte fagmyndigheter og eventuelt gjennomføre dispensasjonsbehandling.

**Konklusjon: Fåttall nye fritidsboliger kan tillates forutsatt vilkår. Bruksendring til fritidsbolig/næring kan tillates forutsatt oppfyllelse av vilkår.**

LS10 Ytre Billefjord

Mulig uønsket hendelse			Prioritert			Risiko
			Nei	Ja	Rep	
Naturhendelser	Ekstremvær	Storm og orkan	X			
		Lyn og torden	X			
		Ekstrem nedbør vinter	X			
		Ekstrem nedbør sommer	X			
	Flom	Stormflo		X		
		Flom store vassdrag	X			
		Flom i mindre vassdrag			X	
		Urban flom og overvann	X			
		Erosjon	X			
	Skred	Kvikkleire			X	
		Steinskred	X			
		Jordskred	X			
Snøskred		X				
Fjellskred (flodbølge)		X				
Skog- og lyngbrann	Skog- og lyngbrann	X				
Andre uønskede hendelser	Ulykke transport-middel	Trafikkulykke fotgjenger		X		
		Trafikkulykke kjørende		X		
		Båthavari (småbåter)	X			
		Skipshavari	X			
		Flyulykke (helikopter/småfly)	X			
		Flyulykke (store fly, passasjerfly)	X			
	Næring og industri	Utslipp av farlige stoffer	X			
		Akutt forurensning	X			
		Grunnforurensning		X		
	Brann	Brann i industri	X			
		Brann i tunell	X			
		Brann i fly	X			
		Brann i båt	X			
		Brann i bygg og anlegg		X		
	Eksplosjon	Eksplosjon i industri	X			
		Eksplosjon i tankanlegg	X			
		Eksplosjon i fyrverkeri- el. eksplosivlager	X			
	Svikt i kritiske samfunns-funksjoner	Dambrudd	X			
		Forurensning av drikkevann			X	
		Bortfall av energiforsyning	X			
		Bortfall av telekom/IKT	X			
Svikt i vannforsyning		X				
Svikt i avløps- og overvannshåndtering		X				
Svikt i fremkommelighet		X				
Svikt i nød- og redningstjenesten	X					
Annet	Beskriv: Snøskuterulykke		X			

## LS11 Indre Billefjord (2 teiger)

Dagens planformål:	LNF, Jord og skogbruk, frittliggende småhusbebyggelse, Industri		
Gjeldende plan:	KPA2000, Reguleringsplan for Indre Billefjord (1980002), generalplan		
Arealstørrelse:	2112 dekar		
Forslagsstiller:	Porsanger kommune		
Eksisterende bebyggelse:	Boliger: 69	Fritidsboliger: 29	Næring: 1
Ny bebyggelse:	Boliger: 10	Fritidsboliger:	Næring: Blandet:

**Beskrivelse:** Bygd med eksisterende blandet bolig- fritid og næringsbebyggelse. Fast bosetting. Kirke, forsamlingshus, butikk og skole/barnehage i området. Aktivt landbruk. Etablert skoleskiss. Noen direkteavkjøringer. 209 innbyggere i grunnkrets Indre Billefjord per 2022. Utreddes for ny spredt boligbebyggelse i tilknytning til eksisterende boligbebyggelse og eldre landbruksbebyggelse.

Tema	Konsekvens	Forklaring
Forurensning og støy		Ikke vesentlige støykilder. Ikke registrert grunnforurensning eller kjennskap til forurensningskilde.
Naturmangfold, vannmiljø, verna vassdrag og naturvernområder		Registrerte naturverdier i området. Leveområde for Horndykker ved Måggavann. Planen medfører begrenset ny bebyggelse. Liten/ingen vesentlig påvirkning av tiltak. Ikke behov for ytterligere kartlegging. Seks vannforekomster i nærhet. Mulig økt utslipp av spillvann og uttak av vann på bakgrunn av nye tillatte byggetiltak. Tiltaket vil ikke endre miljøtilstand i vann.
Landskap, byggeskikk og estetikk		Ingen vesentlige landskapsvirkninger. Bebyggelse må gis enhetlig arkitektonisk utforming og tilpasses eksisterende bygningsmiljø. Dette må ivaretas i bestemmelsene til arealdelen.
Transportbehov		Gang- og sykkelavstand til dagligvare. Kort avstand til skole/barnehage og noe idrettstilbud. Forutsetter bil- og busstransport pga mangel på trygg skolevei. Lengre avstand fra helse- og omsorgstilbud, forretninger samt idretts- og kulturtilbud. Åpning for nye boligenheter i området er i tråd med SRP – bolig, areal og transportplanlegging for å øke attraktivitet for bosetting.
Teknisk infrastruktur		Offentlig vannforsyning tilgjengelig for deler av området. Private avløpsløsninger må etableres.
Samisk natur- og kulturgrunnlag (unntatt reindrift)		Utbygging i dette området berører ikke viktige områder for samisk eller kvensk natur- og kulturgrunnlag og vil ikke medføre negative konsekvenser for næringsutøvelse eller kultur og samfunnsliv. Tiltaket kan bidra til å styrke bosetting og attraktivitet i sjøsamisk kjerneområde.
Jordbruk og sikring av jordressurser		Bestemmelser om lokalisering ivaretar eksisterende jordbruksareal i dette området. Utbygging kan medføre noe omdisponering av marginale områder. Ikke vesentlig negativ konsekvens. Bosetting kan styrke jordbruket som helhet.
Reindrift		Reindriften bruker områdene på nedsiden av Soudiveien som flyttlei ut mot Gåradak- og Sandvikhalvøya, som er et viktig vårbeteområde. Utbyggingsområdet er ellers omgitt av eksisterende bolig- og jordbruksbebyggelse samt jordbruksareal og har liten vesentlig verdi som beiteområde. Liten konsekvens dersom utbygging i området ivaretar flyttlei.
Naturressurser		Ingen naturressurser.
Kulturminner og kulturmiljø		Totalt 19 kjente/registrerte kulturminner eller kulturmiljø innenfor området. Ett SEFRAK-registrert bygg innenfor området. Området ligger innenfor utvalgt kulturlandskap Gåradak- og Sandvikhalvøya med sammenhengende kulturmiljø fra etter krigen. Kulturminner ivaretas med hensynssoner og bestemmelser.
Nærmiljø, grønnstruktur og friluftsliv		Ingen konsekvenser for eksisterende grønnstruktur eller friluftslivsområder. Langt unna lekeplass, men nært til uopparbeidede grønt- og friluftsområder.
Befolkningsutvikling og tjenestebehov		Nærhet til skole, barnehage og handel. Lengre avstand fra helsetjenester.
Samfunnssikkerhet, risiko og sårbarhet		Farlig skolevei langs E6. Snarvei bør etableres. Under marin grense. Trygg byggegrunn må utredes. Avkjørsel fra E6 burde vært utbedret, men omfattende. Slukkevann og trygt drikkevann må dokumenteres.

Samlet vurdering og alternativer: Området ligger i tilknytning til «Billefjord sentrum» med nærhet til tjenester og funksjoner, men lengre avstand til helsetjenester, detaljhandel og enkelte fritidsaktiviteter. Middels konflikt knyttet til teknisk infrastruktur, reindrift, ROS og transportbehov. Vil medføre utredningskrav i byggesak. Området har ikke trygg skolevei og snarvei bør etableres. Reindriften bruker områdene som flyttlei ut mot Gåradak- og Sandvikhalvøya. Områdene som er aktuelle for reindriften har liten vesentlig verdi som beiteområde og lokalisering unngår nedbygging av flyttlei. Liten konsekvens for reindrift når utbygging i området ivaretar flyttlei. Tiltaket kan bidra til å styrke bosetting og attraktivitet i sjøsamisk kjerneområde.

**Konklusjon:** Området foreslås som LNF spredt- bolig med nærmere bestemmelser om lokalisering, omfang og utforming. Samlet noe negativ konsekvens for viktige hensyn og interesser med bakgrunn i verdi og omfang av ny bebyggelse samt bidrag til å styrke bosetting og attraktivitet.

LS11 Indre Billefjord (2 teiger)

Mulig uønsket hendelse			Prioritert			Risiko
			Nei	Ja	Rep	
Naturhendelser	Ekstremvær	Storm og orkan	X			
		Lyn og torden	X			
		Ekstrem nedbør vinter	X			
		Ekstrem nedbør sommer	X			
	Flom	Stormflo	X			
		Flom store vassdrag	X			
		Flom i mindre vassdrag			X	
		Urban flom og overvann	X			
		Erosjon	X			
	Skred	Kvikkleire			X	
		Steinskred	X			
		Jordskred	X			
		Snøskred	X			
Fjellskred (flodbølge)		X				
Skog- og lyngbrann	Skog- og lyngbrann	X				
Andre uønskede hendelser	Ulykke transport-middel	Trafikkulykke fotgjenger		X		
		Trafikkulykke kjørende		X		
		Båthavari (småbåter)	X			
		Skipshavari	X			
		Flyulykke (helikopter/småfly)	X			
		Flyulykke (store fly, passasjerfly)	X			
	Næring og industri	Utslipp av farlige stoffer	X			
		Akutt forurensning	X			
		Grunnforurensning	X			
	Brann	Brann i industri	X			
		Brann i tunell	X			
		Brann i fly	X			
		Brann i båt	X			
		Brann i bygg og anlegg		X		
	Eksplosjon	Eksplosjon i industri	X			
		Eksplosjon i tankanlegg	X			
		Eksplosjon i fyrverkeri- el. eksplosivlager	X			
	Svikt i kritiske samfunns-funksjoner	Dambrudd	X			
		Forurensning av drikkevann			X	
		Bortfall av energiforsyning	X			
Bortfall av telekom/IKT		X				
Svikt i vannforsyning		X				
Svikt i avløps- og overvannshåndtering		X				
Svikt i fremkommelighet		X				
Svikt i nød- og redningstjenesten	X					
Annet	Beskriv: Snøskuterulykke		X			

## LS12 Kolvik

Dagens planformål:	LNF og LNF-spredd fritid		
Gjeldende plan:	KPA2000		
Arealstørrelse:	1558 dekar		
Forslagsstiller:	Porsanger kommune		
Eksisterende bebyggelse:	Boliger: 21	Fritidsboliger: 19	Næring:
Ny bebyggelse:	Boliger: 2	Fritidsboliger:	Næring: Blandet:

**Beskrivelse:** Område med eksisterende bolig og fritidsbebyggelse. Fast bosetting og aktivt landbruk i området. Etablert skoleskys. Avkjøringer til samleveg. En del eldre landbruksbebyggelse som ikke er i drift.

Tema	Konsekvens	Forklaring
Forurensning og støy		Ikke vesentlige støykilder. Ikke registrert grunnforurensning eller kjennskap til forurensningskilde.
Naturmangfold, vannmiljø, verna vassdrag og naturvernområder		Flere registrerte naturverdier i området. Leveområde for Horndykker. Plantiltaket medfører ikke ytterligere påvirkning. Seks vannforekomster i nærhet. Mulig økt utslipp av spillvann og uttak av vann på bakgrunn av nye tillatte byggetiltak. Tiltaket vil ikke endre miljøtilstand i vann.
Landskap, byggeskikk og estetikk		Ingen vesentlige landskapsvirkninger. Bebyggelse må gis enhetlig arkitektonisk utforming og dette må ivaretas i bestemmelsene til arealdelen.
Transportbehov		Kort kjøreavstand til skole/barnehage og noe fritidstilbud. Forutsetter bil- og busstransport. Lengre avstand fra helse- og omsorgstilbud, forretninger samt idretts- og kulturtilbud. Etablert skoleskys i området.
Teknisk infrastruktur		Offentlig vann og avløp er ikke utbygd i området.
Samisk natur- og kulturgrunnlag (unntatt reindrift)		Utbygging i dette området berører ikke viktige områder for samisk eller kvensk natur- og kulturgrunnlag negativt og vil ikke medføre negative konsekvenser for næringsutøvelse eller kultur og samfunnsliv. Tiltaket kan bidra til å styrke bosetting.
Jordbruk og sikring av jordressurser		Ny bebyggelse vil styres utenom landbruksareal.
Reindrift		Eksisterende enheter: ingen vesentlig konsekvens. Kolvikhalvøyen har særverdi som tidlig vårbeiteområde. Ny bebyggelse vil samlokaliseres med eksisterende bebyggelse og vurderes å ikke ha negative konsekvenser. Begrenset antall nye enheter.
Naturressurser		Ingen naturressurser.
Kulturminner og kulturmiljø		7 automatisk fredede kulturminner registrert. Kulturminner ivaretas med hensynssoner og bestemmelser.
Nærmiljø, grønnstruktur og friluftsliv		Ingen konsekvenser for eksisterende grønnstruktur eller friluftslivsområder. Langt unna lekeplass og nærmiljøanlegg, men nært til uopparbeidede grønt- og friluftsområder.
Befolkningsutvikling og tjenestebehov		Nærhet til skole, barnehage og handel, men bilbasert. Lengre avstand fra helsetjenester. Ny utbygging kan bidra til å styrke bosetting. Eksisterende boliger i området i dag med fast bosetting, noe som ikke medfører vesentlig ny belastning på levering av tjenester.
Samfunnssikkerhet, risiko og sårbarhet		Trafikkfarlige omgivelser og farlige avkjørsel i del av området mot hovedvei. Deler av området under marin grense.

Samlet vurdering og alternativer: Nytt planformål stadfester dagens etablerte arealbruk og åpner opp for enkelte mindre nye tiltak på eksisterende bebygde eiendommer innenfor nærmere angitte rammer. Det åpnes også opp for etablering av noen nye enheter. Hensynet til naturmangfold, landbruk, reindrift eller andre forhold vil ikke påvirkes negativt. Dette sikres gjennom bestemmelser om omfang, utforming og lokalisering av tiltak. Samlet vurderes det at endringen i arealformål ikke åpner for vesentlig ny bebyggelse som medfører stor endring av dagens situasjon og ytterligere påvirkning på utredningstema. Det vurderes at endring ikke medfører vesentlig negative konsekvenser. Viktige hensyn og krav (eks. sikker byggegrunn, andre tekniske krav, kulturminner mm.) ivaretas i byggesak. I enkelte grensetilfeller vil det kunne være aktuelt å innhente uttalelser fra berørte fagmyndigheter og eventuelt gjennomføre dispensasjonsbehandling.

**Konklusjon:** Nye boliger kan tillates som fortetting langs Kolvikveien. Nye fritidsboliger tillates ikke.

LS12 Kolvik

Mulig uønsket hendelse			Prioritert			Risiko
			Nei	Ja	Rep	
Naturhendelser	Ekstremvær	Storm og orkan	X			
		Lyn og torden	X			
		Ekstrem nedbør vinter	X			
		Ekstrem nedbør sommer	X			
	Flom	Stormflo	X			
		Flom store vassdrag	X			
		Flom i mindre vassdrag			X	
		Urban flom og overvann	X			
		Erosjon	X			
	Skred	Kvikkleire			X	
		Steinskred	X			
		Jordskred	X			
		Snøskred	X			
Fjellskred (flodbølge)		X				
Skog- og lyngbrann	Skog- og lyngbrann	X				
Andre uønskede hendelser	Ulykke transport-middel	Trafikkulykke fotgjenger		X		
		Trafikkulykke kjørende		X		
		Båthavari (småbåter)	X			
		Skipshavari	X			
		Flyulykke (helikopter/småfly)	X			
		Flyulykke (store fly, passasjerfly)	X			
	Næring og industri	Utslipp av farlige stoffer	X			
		Akutt forurensning	X			
		Grunnforurensning	X			
	Brann	Brann i industri	X			
		Brann i tunell	X			
		Brann i fly	X			
		Brann i båt	X			
		Brann i bygg og anlegg		X		
	Eksplosjon	Eksplosjon i industri	X			
		Eksplosjon i tankanlegg	X			
		Eksplosjon i fyrverkeri- el. eksplosivlager	X			
	Svikt i kritiske samfunns-funksjoner	Dambrudd	X			
		Forurensning av drikkevann			X	
		Bortfall av energiforsyning	X			
		Bortfall av telekom/IKT	X			
Svikt i vannforsyning		X				
Svikt i avløps- og overvannshåndtering		X				
Svikt i fremkommelighet		X				
Svikt i nød- og redningstjenesten	X					
Annet	Beskriv: Snøskuterulykke		X			

## LS13 Gårdak og Anopset

Dagens planformål:	LNF		
Gjeldende plan:	KPA2000		
Arealstørrelse:	2133 dekar		
Forslagsstiller:	Porsanger kommune		
Eksisterende bebyggelse:	Boliger: 27	Fritidsboliger: 11	Næring: 1
Ny bebyggelse:	Boliger: 2	Fritidsboliger:	Næring: Blandet:

**Beskrivelse:** Område med eksisterende bolig og fritidsbebyggelse. Fast bosetting og aktivt landbruk i området. Etablert skoleskys. En del direkteavkjørsler til hovedveg. Noe eldre landbruksbebyggelse som ikke er i drift.

Tema	Konsekvens	Forklaring
Forurensning og støy		Ikke vesentlige støykilder. Ikke registrert grunnforurensning eller kjennskap til forureningskilde.
Naturmangfold, vannmiljø, verna vassdrag og naturvernområder		Flere registrerte naturverdier i området. Leveområde for kalkfiol, fjellhvitkurler, skredarve, fjelltettegras, smalnøkbleblom og polarringvinge. Plantiltaket medfører ikke ytterligere påvirkning. En vannforekomst i nærhet. Mulig økt utslipp av spillvann og uttak av vann på bakgrunn av nye tillatte byggetiltak. Tiltaket vil ikke endre miljøtilstand i vann.
Landskap, byggeskikk og estetikk		Ingen vesentlige landskapsvirkninger. Bebyggelse må gis enhetlig arkitektonisk utforming og dette må ivaretas i bestemmelsene til arealdelen.
Transportbehov		Kort kjøreavstand til skole/barnehage og noe fritidstilbud. Forutsetter bil- og busstransport. Lengre avstand fra helse- og omsorgstilbud, forretninger samt idretts- og kulturtilbud. Etablert skoleskys i området.
Teknisk infrastruktur		Offentlig vann og avløp er ikke utbygd i området.
Samisk natur- og kulturgrunnlag (unntatt reindrift)		Utbygging i dette området berører ikke viktige områder for samisk eller kvensk natur- og kulturgrunnlag negativt og vil ikke medføre negative konsekvenser for næringsutøvelse eller kultur og samfunnsliv. Tiltaket kan bidra til å styrke bosetting.
Jordbruk og sikring av jordressurser		Ny bebyggelse vil styres utenom landbruksareal.
Reindrift		Eksisterende enheter: ingen vesentlig konsekvens. Kolvikhalvøyen har særverdi som tidlig vårbeiteområde. Ny bebyggelse vil samlokaliseres med eksisterende bebyggelse og vurderes å ikke ha negative konsekvenser. Begrenset antall nye enheter.
Naturressurser		Ingen naturressurser.
Kulturminner og kulturmiljø		4 kulturminner, hvorav 3 automatisk fredede kulturminner registrert. Kulturminner ivaretas med hensynssoner og bestemmelser.
Nærmiljø, grønstruktur og friluftsliv		Ingen konsekvenser for eksisterende grønstruktur eller friluftslivsområder. Langt unna lekeplass og nærmiljøanlegg, men nært til uopparbeidede grønt- og friluftsområder.
Befolkningsutvikling og tjenestebehov		Nærhet til skole, barnehage og handel, men bilbasert. Lengre avstand fra helsetjenester. Ny utbygging kan bidra til å styrke bosetting. Eksisterende boliger i området i dag med fast bosetting, noe som ikke medfører vesentlig ny belastning på levering av tjenester.
Samfunnssikkerhet, risiko og sårbarhet		Trafikkfarlige omgivelser og farlige avkjørsler i del av området mot hovedvei. Deler av området er under marin grense.

Samlet vurdering og alternativer: Samlet vurdering og alternativer: Nytt planformål stadfester dagens etablerte arealbruk og åpner opp for enkelte mindre nye tiltak på eksisterende bebygde eiendommer innenfor nærmere angitte rammer. Det åpnes også opp for etablering av noen nye enheter. Hensynet til naturmangfold, landbruk, reindrift eller andre forhold vil ikke påvirkes negativt. Dette sikres gjennom bestemmelser om omfang, utforming og lokalisering av tiltak. Samlet vurderes det at endringen i arealformål ikke åpner for vesentlig ny bebyggelse som medfører stor endring av dagens situasjon og ytterligere påvirkning på utredningstema. Det vurderes at endring ikke medfører vesentlig negative konsekvenser. Viktige hensyn og krav (eks. sikker byggegrunn, andre tekniske krav, kulturminner mm.) ivaretas i byggesak. I enkelte grensetilfeller vil det kunne være aktuelt å innhente uttalelser fra berørte fagmyndigheter og eventuelt gjennomføre dispensasjonsbehandling.

**Konklusjon:** Få tall nye boliger kan tillates. Nye fritidsboliger tillates ikke.



LS13 Gårdak og Anopset

Mulig uønsket hendelse			Prioritert			Risiko
			Nei	Ja	Rep	
Naturhendelser	Ekstremvær	Storm og orkan	X			
		Lyn og torden	X			
		Ekstrem nedbør vinter	X			
		Ekstrem nedbør sommer	X			
	Flom	Stormflo	X			
		Flom store vassdrag	X			
		Flom i mindre vassdrag			X	
		Urban flom og overvann	X			
		Erosjon	X			
	Skred	Kvikkleire			X	
		Steinskred	X			
		Jordskred	X			
		Snøskred	X			
Fjellskred (flodbølge)		X				
Skog- og lyngbrann	Skog- og lyngbrann	X				
Andre uønskede hendelser	Ulykke transport-middel	Trafikkulykke fotgjenger		X		
		Trafikkulykke kjørende		X		
		Båthavari (småbåter)	X			
		Skipshavari	X			
		Flyulykke (helikopter/småfly)	X			
		Flyulykke (store fly, passasjerfly)	X			
	Næring og industri	Utslipp av farlige stoffer	X			
		Akutt forurensning	X			
		Grunnforurensning	X			
	Brann	Brann i industri	X			
		Brann i tunell	X			
		Brann i fly	X			
		Brann i båt	X			
		Brann i bygg og anlegg		X		
	Eksplosjon	Eksplosjon i industri	X			
		Eksplosjon i tankanlegg	X			
		Eksplosjon i fyrverkeri- el. eksplosivlager	X			
	Svikt i kritiske samfunns-funksjoner	Dambrudd	X			
		Forurensning av drikkevann			X	
		Bortfall av energiforsyning	X			
Bortfall av telekom/IKT		X				
Svikt i vannforsyning		X				
Svikt i avløps- og overvannshåndtering		X				
Svikt i fremkommelighet		X				
Svikt i nød- og redningstjenesten	X					
Annet	Beskriv: Snøskuterulykke		X			

## LS14 Igeldas

Dagens planformål:	LNF			
Gjeldende plan:	KPA2000			
Arealstørrelse:	340 dekar			
Forslagsstiller:	Porsanger kommune			
Eksisterende bebyggelse:	Boliger: 14	Fritidsboliger: 8	Næring:	
Ny bebyggelse:	Boliger: 2	Fritidsboliger: 6	Næring: 1	Blandet:

Beskrivelse: Grend med eksisterende bolig og fritidsbebyggelse. Fast bosetting og noe aktivt landbruk (grovfôrproduksjon) i området. Etablert skoleskys. Avkjøringer til samleveg og noen direkteavkjøringer. Noe eldre landbruksbebyggelse som ikke er i drift. Nærmiljøanlegg og skiløyper i området.

Tema	Konsekvens	Forklaring
Forurensning og støy		Ikke vesentlige støykilder. Ikke registrert grunnforurensning eller kjennskap til forurensningskilde.
Naturmangfold, vannmiljø, verna vassdrag og naturvernområder		Viktig område for sjøfugl i strandsonen. Enkeltobservasjoner av fugleart av særlig stor forvaltningsinteresse (gråtrost). Planen medfører ingen ytterligere påvirkning av betydning. To vannforekomster i nærhet. Mulig økt utslipp av spillvann og uttak av vann på bakgrunn av nye tillatte byggetiltak. Tiltaket vil ikke endre miljøtilstand i vann.
Landskap, byggeskikk og estetikk		Nye enheter vil kunne ha noe fjernvirkning fra nord og fra sjøen, men dette vurderes å ha lav konsekvens.
Transportbehov		Avstand til helse, -skole og handel. Etablert skoleskys i området.
Teknisk infrastruktur		For nye enheter må det etableres private vann- og avløpsløsninger. I enkelte tilfeller kan det være aktuelt å kreve fellesløsninger.
Samisk natur- og kulturgrunnlag (unntatt reindrift)		Det er uenighet blant lokale beboere når det gjelder etablering av nye fritidsbolig-enheter i Igeldas. Omfanget av ny fritidsbolig-bebyggelse er noe skalert ned fra 1. gangs høring, og det vurderes at det vil være mulig å etablere noen flere enheter i dette området uten at det går utover lokal identitet.
Jordbruk og sikring av jordressurser		Lokaliseringsbestemmelsene ivaretar jordbruksareal i området.
Reindrift		Nye enheter vil medføre noe økt bruksfrekvens i utmark, dette vurderes til å ha lav påvirkning. Kommunen ønsker å styre etterspørselen etter nye fritidsboliger til områder som allerede er bebygd, slik som tilfelle er i Igeldas.
Naturressurser		Ikke påvirket
Kulturminner og kulturmiljø		Ingen kjente/registrerte kulturminner eller kulturmiljø blir berørt innenfor området.
Nærmiljø, grønnsstruktur og friluftsliv		Ingen konsekvenser for eksisterende grønnsstruktur eller friluftslivsområder. Nærhet til friluftsområder og løyper.
Befolkningsutvikling og tjenestebehov		Lang avstand til skole, barnehage, handel og helsetjenester. Det er 12 boliger og fast bosatte i området i dag. Et fåtall nye enheter vil ikke endre dagens situasjon vesentlig mtp. tjenestebehov og leveranse.
Samfunnsikkerhet, risiko og sårbarhet		Farlig avkjørsel bør utbedres. Trafikkarlige omgivelser i deler av området. Område ligger under marin grense, og sikker byggegrunn må dokumenteres.

Samlet vurdering og alternativer: Nytt planformål stadfester dagens etablerte arealbruk og åpner opp for enkelte mindre nye tiltak på eksisterende bebygde eiendommer innenfor nærmere angitte rammer. Det åpnes også opp for etablering av noen nye enheter. Hensynet til naturmangfold, landbruk, reindrift og andre forhold vil ikke påvirkes negativt. Dette sikres gjennom bestemmelser om omfang, utforming og lokalisering av tiltak. Samlet vurderes det at endringen i arealformål ikke åpner for vesentlig ny bebyggelse som medfører stor endring av dagens situasjon og ytterligere påvirkning på utredningstema. Viktige hensyn og krav (eks. sikker byggegrunn, andre tekniske krav, kulturminner mm.) ivaretas i byggesak. I enkelte grensetilfeller vil det kunne være aktuelt å innhente uttalelser fra berørte fagmyndigheter og eventuelt gjennomføre dispensasjonsbehandling. Det forventes ikke omfattende boligbygging i områdene utenfor Lakselv i planperioden. Det åpnes likevel opp for et fåtall nye enheter innenfor områder som i dag har fast bosetting og ligger i relativ nærhet til tjenester for å øke fleksibilitet og attraktivitet.

**Konklusjon:** Eksisterende bebyggelse avsettes som LNF-spredd med nye bestemmelser som medfører mulighet for tiltak. Det åpnes opp for nye enheter innenfor området.

LS14 Igeldas

Mulig uønsket hendelse			Prioritert			Risiko
			Nei	Ja	Rep	
Naturhendelser	Ekstremvær	Storm og orkan	X			
		Lyn og torden	X			
		Ekstrem nedbør vinter	X			
		Ekstrem nedbør sommer	X			
	Flom	Stormflo	X			
		Flom store vassdrag	X			
		Flom i mindre vassdrag			X	
		Urban flom og overvann	X			
		Erosjon	X			
	Skred	Kvikkleire			X	
		Steinskred	X			
		Jordskred	X			
		Snøskred	X			
Fjellskred (flodbølge)		X				
Skog- og lyngbrann	Skog- og lyngbrann	X				
Andre uønskede hendelser	Ulykke transport-middel	Trafikkulykke fotgjenger		X		
		Trafikkulykke kjørende		X		
		Båthavari (småbåter)	X			
		Skipshavari	X			
		Flyulykke (helikopter/småfly)	X			
		Flyulykke (store fly, passasjerfly)	X			
	Næring og industri	Utslipp av farlige stoffer	X			
		Akutt forurensning	X			
		Grunnforurensning	X			
	Brann	Brann i industri	X			
		Brann i tunell	X			
		Brann i fly	X			
		Brann i båt	X			
		Brann i bygg og anlegg			X	
	Eksplosjon	Eksplosjon i industri	X			
		Eksplosjon i tankanlegg	X			
		Eksplosjon i fyrverkeri- el. eksplosivlager	X			
	Svikt i kritiske samfunns-funksjoner	Dambrudd	X			
		Forurensning av drikkevann			X	
		Bortfall av energiforsyning	X			
		Bortfall av telekom/IKT	X			
		Svikt i vannforsyning	X			
		Svikt i avløps- og overvannshåndtering	X			
Svikt i fremkommelighet		X				
Svikt i nød- og redningstjenesten	X					
Annet	Beskriv: Snøskuterulykke		X			

## LS15 Stabburnes (2 parseller)

Dagens planformål:	LNF		
Gjeldende plan:	KPA2000		
Arealstørrelse:	196 dekar		
Forslagsstiller:	Porsanger kommune		
Eksisterende bebyggelse:	Boliger: 12	Fritidsboliger: 3	Næring:
Ny bebyggelse:	Boliger: 2	Fritidsboliger:	Næring: Blandet:

**Beskrivelse:** Område med eksisterende bolig og fritidsbebyggelse. Fast bosetting og noe aktivt landbruk i området (grovfôrproduksjon). Etablert skoleskys. En del direkteavkjørsler til hovedveg. Noe eldre landbruksbebyggelse som ikke er i drift.

Tema	Konsekvens	Forklaring
Forurensning og støy		Ikke vesentlige støykilder. Ikke registrert grunnforurensning eller kjennskap til forurensningskilde.
Naturmangfold, vannmiljø, verna vassdrag og naturvernområder		Flere viktige områder for nær trua og trua fuglearter, samt flere registrerte plantearter av stor forvaltningsinteresse. Nærhet til grense for landskapsvern. Plantiltaket er begrenset og vurderes å hå liten negativ påvirkning. To vannforekomster i nærhet. Mulig økt utslipp av spillvann og uttak av vann på bakgrunn av nye tillatte byggetiltak. Tiltaket vil ikke endre miljøtilstand i vann. Ved vernet vassdrag Stabburselva, byggegrensene iht RPR videreføres.
Landskap, byggeskikk og estetikk		Ingen vesentlige landskapsvirkninger. Bebyggelse må gis enhetlig arkitektonisk utforming og tilpasses eksisterende bygningsmiljø.
Transportbehov		Avstand til helse, -skole, handel og arbeidsplasser. Etablert skoleskys i området.
Teknisk infrastruktur		Nye enheter forutsetter etablering av private løsninger.
Samisk natur- og kulturgrunnlag (unntatt reindrift)		Utbygging i dette området berører ikke viktige områder for samisk eller kvensk natur- og kulturgrunnlag negativt og vil ikke medføre negative konsekvenser for næringsutøvelse eller kultur og samfunnsliv. Tiltaket kan bidra til å styrke bosetting og attraktivitet i sjøsamisk kjerneområde.
Jordbruk og sikring av jordressurser		Lokaliseringsbestemmelsene ivaretar jordbruksareal i området.
Reindrift		Bebyggelse langs siidagrense har en viss positiv sperreeffekt. Berører ikke særlig viktige beiteområder.
Naturressurser		Ikke relevant.
Kulturminner og kulturmiljø		6 automatisk fredede kulturminner registrert. Kulturminner ivaretas med hensynssoner og bestemmelser.
Nærmiljø, grønnsstruktur og friluftsliv		Ingen konsekvenser for eksisterende grønnsstruktur eller friluftslivsområder. Nærhet til friluftsområder.
Befolkningsutvikling og tjenestebehov		Lang avstand til skole, barnehage, handel og helsetjenester. Det er 12 boliger og fast bosatte i området i dag. Et fåtall nye enheter vil ikke endre dagens situasjon vesentlig mtp. tjenestebehov og leveranse. Kan styrke bosetting lokalt.
Samfunnsikkerhet, risiko og sårbarhet		Trafikkløse omgivelser og farlige avkjørsler. Flomfare. Under marin grense.

Samlet vurdering og alternativer: Nytt planformål stadfester dagens etablerte arealbruk og åpner opp for enkelte mindre nye tiltak på eksisterende bebygde eiendommer innenfor nærmere angitte rammer. Det åpnes også opp for etablering av noen nye enheter. Hensynet til naturmangfold, landbruk, reindrift og andre forhold vil ikke påvirkes negativt. Dette sikres gjennom bestemmelser om omfang, utforming og lokalisering av tiltak. Samlet vurderes det at endringen i arealformål ikke åpner for vesentlig ny bebyggelse som medfører stor endring av dagens situasjon og ytterligere påvirkning på utredningstema. Viktige hensyn og krav (eks. sikker byggegrunn, andre tekniske krav, kulturminner mm.) ivaretas i byggesak. I enkelte grensetilfeller vil det kunne være aktuelt å innhente uttalelser fra berørte fagmyndigheter og eventuelt gjennomføre dispensasjonsbehandling. Det forventes ikke omfattende boligbygging i områdene utenfor Lakselv i planperioden. Det åpnes likevel opp for et fåtall nye enheter innenfor områder som i dag har fast bosetting og ligger i relativ nærhet til tjenester for å øke fleksibilitet og attraktivitet.

**Konklusjon:** Eksisterende bebyggelse avsettes som LNF-spredd med nye bestemmelser som medfører mulighet for tiltak. Det kan tillates inntil 2 nye boliger innenfor området, forutsatt at vilkår oppfylles.

LS15 Stabbursnes (2 parseller)

Mulig uønsket hendelse			Prioritert			Risiko
			Nei	Ja	Rep	
Naturhendelser	Ekstremvær	Storm og orkan	X			
		Lyn og torden	X			
		Ekstrem nedbør vinter	X			
		Ekstrem nedbør sommer	X			
	Flom	Stormflo	X			
		Flom store vassdrag		X		
		Flom i mindre vassdrag	X			
		Urban flom og overvann	X			
		Erosjon	X			
	Skred	Kvikkleire			X	
		Steinskred	X			
		Jordskred	X			
		Snøskred	X			
Fjellskred (flodbølge)		X				
Skog- og lyngbrann	Skog- og lyngbrann	X				
Andre uønskede hendelser	Ulykke transport-middel	Trafikkulykke fotgjenger		X		
		Trafikkulykke kjørende		X		
		Båthavari (småbåter)	X			
		Skipshavari	X			
		Flyulykke (helikopter/småfly)	X			
		Flyulykke (store fly, passasjerfly)	X			
	Næring og industri	Utslipp av farlige stoffer	X			
		Akutt forurensning	X			
		Grunnforurensning	X			
	Brann	Brann i industri	X			
		Brann i tunell	X			
		Brann i fly	X			
		Brann i båt	X			
		Brann i bygg og anlegg			X	
	Eksplosjon	Eksplosjon i industri	X			
		Eksplosjon i tankanlegg	X			
		Eksplosjon i fyrverkeri- el. eksplosivlager	X			
	Svikt i kritiske samfunns-funksjoner	Dambrudd	X			
		Forurensning av drikkevann			X	
		Bortfall av energiforsyning	X			
		Bortfall av telekom/IKT	X			
		Svikt i vannforsyning	X			
		Svikt i avløps- og overvannshåndtering	X			
Svikt i fremkommelighet		X				
Svikt i nød- og redningstjenesten	X					
Annet	Beskriv: Snøskuterulykke		X			

**LS20 Øvre Smørstad**

Dagens planformål:	LNF og næringsområde			
Gjeldende plan:	Kommunedelplan for Lakselv og omegn			
Arealstørrelse:	998 dekar			
Forslagsstiller:	Porsanger kommune			
Eksisterende bebyggelse:	Boliger: 36	Fritidsboliger: 2	Næring: 1	
Ny bebyggelse:	Boliger:	Fritidsboliger:	Næring:	Blandet:

**Beskrivelse:** Område med eksisterende spredt boligbebyggelse. Direkteavkjørsler fra samleveg Klemetstadveien og etablert skoleskys. Noe eldre landbruksbebyggelse og ikke aktivt landbruk i området. Like ved kommunesenter.

Tema	Konsekvens	Forklaring
Forurensning og støy		Ikke vesentlige støykilder. Ikke registrert grunnforurensning eller kjennskap til forurensningskilde.
Naturmangfold, vannmiljø, verna vassdrag og naturvernområder		Flere registrerte naturverdier i området. Plantiltaket medfører ikke ytterligere påvirkning. En vannforekomst i nærhet. Tiltaket vil ikke endre miljøtilstand i vann. Ved vernet vassdrag Lakselv, byggegrenser iht RPR videreføres.
Landskap, byggeskikk og estetikk		Kun eksisterende enheter utredes, estetikk og byggeskikk ivaretas i bestemmelsene.
Transportbehov		Kun eksisterende enheter, ikke ytterligere belastning/påvirkning utover dagens lovlig etablerte situasjon.
Teknisk infrastruktur		Kun eksisterende enheter, ikke ytterligere belastning/påvirkning utover dagens lovlig etablerte situasjon.
Samisk natur- og kulturgrunnlag (unntatt reindrift)		Kun eksisterende enheter, ikke ytterligere belastning/påvirkning utover dagens lovlig etablerte situasjon.
Jordbruk og sikring av jordressurser		Kun eksisterende enheter, ikke ytterligere belastning/påvirkning utover dagens lovlig etablerte situasjon.
Reindrift		Kun eksisterende enheter, ikke ytterligere belastning/påvirkning utover dagens lovlig etablerte situasjon.
Naturressurser		Ikke relevant
Kulturminner og kulturmiljø		2 automatisk fredede kulturminner innenfor området. Kun eksisterende enheter, ikke ytterligere belastning/påvirkning utover dagens lovlig etablerte situasjon. Ivaretas med hensynssoner og bestemmelser.
Nærmiljø, grønstruktur og friluftsliv		Kun eksisterende enheter, ikke ytterligere belastning/påvirkning utover dagens lovlig etablerte situasjon.
Befolkningsutvikling og tjenestebehov		Kun eksisterende enheter, ikke ytterligere belastning/påvirkning utover dagens lovlig etablerte situasjon.
Samfunnsikkerhet, risiko og sårbarhet		Stedvis flom og erosjonsfare. Under marin grense.

Samlet vurdering og alternativer: Nytt planformål stadfester dagens etablerte arealbruk og åpner opp for enkelte mindre nye tiltak innenfor nærmere angitte rammer. Samlet ingen vesentlig ny bebyggelse som medfører stor endring av dagens situasjon og ytterligere påvirkning på utredningstema. Tiltak som medfører endring av trafikkforhold kan medføre krav om trafiksikkerhetstiltak. Det vurderes at endring ikke medfører vesentlig negative konsekvenser. Sikker byggegrunn, kulturminner og andre hensyn ivaretas i byggesak. Viktige hensyn og krav (eks. sikker byggegrunn, andre tekniske krav, kulturminner mm.) ivaretas i byggesak.

**Konklusjon:** Eksisterende bebyggelse avsettes som LNF-spredt med nye bestemmelser som medfører mulighet for tiltak. Ingen nye fritidsboliger / boliger tillates.

LS20 Øvre Smørstad

Mulig uønsket hendelse			Prioritert			Risiko
			Nei	Ja	Rep	
Naturhendelser	Ekstremvær	Storm og orkan	X			
		Lyn og torden	X			
		Ekstrem nedbør vinter	X			
		Ekstrem nedbør sommer	X			
	Flom	Stormflo	X			
		Flom store vassdrag		X		
		Flom i mindre vassdrag	X			
		Urban flom og overvann	X			
		Erosjon	X			
	Skred	Kvikkleire		X		
		Steinskred	X			
		Jordskred	X			
		Snøskred	X			
Fjellskred (flodbølge)		X				
Skog- og lyngbrann	Skog- og lyngbrann	X				
Andre uønskede hendelser	Ulykke transport-middel	Trafikkulykke fotgjenger		X		
		Trafikkulykke kjørende		X		
		Båthavari (småbåter)	X			
		Skipshavari	X			
		Flyulykke (helikopter/småfly)	X			
		Flyulykke (store fly, passasjerfly)	X			
	Næring og industri	Utslipp av farlige stoffer	X			
		Akutt forurensning	X			
		Grunnforurensning	X			
	Brann	Brann i industri	X			
		Brann i tunell	X			
		Brann i fly	X			
		Brann i båt	X			
		Brann i bygg og anlegg		X		
	Eksplosjon	Eksplosjon i industri	X			
		Eksplosjon i tankanlegg	X			
		Eksplosjon i fyrverkeri- el. eksplosivlager	X			
	Svikt i kritiske samfunns-funksjoner	Dambrudd	X			
		Forurensning av drikkevann	X			
		Bortfall av energiforsyning	X			
		Bortfall av telekom/IKT	X			
		Svikt i vannforsyning	X			
		Svikt i avløps- og overvannshåndtering	X			
Svikt i fremkommelighet		X				
Annet	Svikt i nød- og redningstjenesten	X				
	Beskriv:	X				

## LS21 Sløkeng

Dagens planformål:	LNF		
Gjeldende plan:	Kommunedelplan for Lakselv og omegn		
Arealstørrelse:	491 dekar		
Forslagsstiller:	Porsanger kommune		
Eksisterende bebyggelse:	Boliger: 10	Fritidsboliger: 3	Næring:
Ny bebyggelse:	Boliger: 4	Fritidsboliger:	Næring: Blandet:

**Beskrivelse:** Område med eksisterende spredt boligbebyggelse. Noe drift på landbruksareal i området. Etablert skoleskyss. 2-3 km fra kommunesenter.

Tema	Konsekvens	Forklaring
Forurensning og støy		Ikke vesentlige støykilder. Ikke registrert grunnforurensning eller kjennskap til forurensningskilde.
Naturmangfold, vannmiljø, verna vassdrag og naturvernområder		Ingen kjente/registrerte naturverdier av betydning. Liten/ingen vesentlig påvirkning av tiltak. En vannforekomster i nærhet. Mulig økt utslipp av spillvann og uttak av vann på bakgrunn av nye tillatte byggetiltak. Tiltaket vil ikke endre miljøtilstand i vann.
Landskap, byggeskikk og estetikk		Ingen vesentlige landskapsvirkninger. Bebyggelse må gis enhetlig arkitektonisk utforming og dette må ivaretas i bestemmelsene til arealdelen.
Transportbehov		Noe lang og utrygg gang- og sykkelavstand fra sentrum, helse- og omsorgstilbud, forretninger og skole/barnehage, samt idretts- og kulturtilbud. Vil forutsette mye transport med bil og skolebuss. Mangler trygg skolevei. Området er i tråd med SRP – bolig, areal og transportplanlegging for å øke attraktivitet for bosetting.
Teknisk infrastruktur		Offentlig vann og avløp er ikke utbygd i området.
Samisk natur- og kulturgrunnlag (unntatt reindrift)		Utbygging i dette området berører ikke viktige områder for samisk eller kvensk natur- og kulturgrunnlag og vil ikke medføre negative konsekvenser for næringsutøvelse eller kultur og samfunnsliv. Tiltaket kan bidra til å styrke bosetting.
Jordbruk og sikring av jordressurser		Utbygging vil medføre mulig nedbygging av 10 daa fulldyrket mark og 10 daa dyrkbar jord klassifisert med middels verdi. Jordbruksarealet er ikke i drift og det er ingen gårdsbruk i drift i nærheten. Det finnes om lag 80-100 daa jordbruksareal (delvis i drift) innen 1 km fra området. Middels negativ konsekvens for jordvernet.
Reindrift		Området er innlemmet av tettstedsbebyggelse og har liten/ingen vesentlig verdi som reinbeiteområde. Utbygging kan avlaste press i andre mer konfliktfylte områder.
Naturressurser		Ingen naturressurser.
Kulturminner og kulturmiljø		Ingen kjente/registrerte kulturminner eller kulturmiljø blir berørt
Nærmiljø, grønnstruktur og friluftsliv		Ingen konsekvenser for eksisterende grønnstruktur eller friluftslivsområder. Langt unna lekeplass, men nært til uopparbeidede grønt- og friluftsområder.
Befolkningsutvikling og tjenestebehov		Nærhet til skole, barnehage, handel og helsetjenester. Noe lengre avstand fra funksjoner enn mer sentrumsnære boligområder.
Samfunnssikkerhet, risiko og sårbarhet		Mangler gang- sykkelvei. Ikke trygg skolevei (forutsetter skoleskyss). Krav til etablering av busstopp. Fartsreducerende tiltak bør vurderes. Tilfredsstillende slukkevann må sikres. Under marin grense. Trygg byggegrunn må dokumenteres.

Samlet vurdering og alternativer: Området ligger i tilknytning til tettstedet med nærhet til tjenester og funksjoner. Middels konflikt knyttet til teknisk infrastruktur, jordbruk og ROS. Vil medføre utredningskrav i byggesak. Området har ikke trygg skolevei og det forutsettes at busstopp etableres ved utbygging av nye enheter. Tiltaket kan bidra til å dekke kortsiktig boliggetterspørsmål. Samlet middels negativ konsekvens for viktige hensyn og interesser med vekt på trygg skolevei, barn/unge og landbruk.

**Konklusjon:** Området foreslås som LNF spredt- bolig med nærmere bestemmelser om lokalisering, omfang og utforming. Det åpnes for 4 nye enheter.



LS21 Sløkeng

Mulig uønsket hendelse			Prioritert			Risiko
			Nei	Ja	Rep	
Naturhendelser	Ekstremvær	Storm og orkan	X			
		Lyn og torden	X			
		Ekstrem nedbør vinter	X			
		Ekstrem nedbør sommer	X			
	Flom	Stormflo	X			
		Flom store vassdrag		X		
		Flom i mindre vassdrag	X			
		Urban flom og overvann	X			
	Skred	Erosjon	X			
		Kvikkleire		X		
		Steinskred	X			
Jordskred		X				
Snøskred		X				
Skog- og lyngbrann	Skog- og lyngbrann	X				
Andre uønskede hendelser	Ulykke transport-middel	Trafikkulykke fotgjenger		X		
		Trafikkulykke kjørende		X		
		Båthavari (småbåter)	X			
		Skipshavari	X			
		Flyulykke (helikopter/småfly)	X			
		Flyulykke (store fly, passasjerfly)	X			
	Næring og industri	Utslipp av farlige stoffer	X			
		Akutt forurensning	X			
		Grunnforurensning	X			
	Brann	Brann i industri	X			
		Brann i tunell	X			
		Brann i fly	X			
		Brann i båt	X			
		Brann i bygg og anlegg		X		
	Eksplosjon	Eksplosjon i industri	X			
		Eksplosjon i tankanlegg	X			
		Eksplosjon i fyrverkeri- el. eksplosivlager	X			
	Svikt i kritiske samfunns-funksjoner	Dambrudd	X			
		Forurensning av drikkevann	X			
		Bortfall av energiforsyning	X			
Bortfall av telekom/IKT		X				
Svikt i vannforsyning		X				
Svikt i avløps- og overvannshåndtering		X				
Svikt i fremkommelighet		X				
Svikt i nød- og redningstjenesten		X				
Annet	Beskriv:	X				

## LS22 Stangnes

Dagens planformål:	LNF		
Gjeldende plan:	KPA2000		
Arealstørrelse:	559 dekar		
Forslagsstiller:	Porsanger kommune		
Eksisterende bebyggelse:	Boliger: 9	Fritidsboliger: 2	Næring:
Ny bebyggelse:	Boliger:	Fritidsboliger:	Næring: Blandet:
<b>Beskrivelse:</b> Område med eksisterende spredt boligbebyggelse. Etablert skoleskys. 4-5 km fra kommunesenter.			

Tema	Konsekvens	Forklaring
Forurensning og støy		Ikke vesentlige støykilder. Ikke registrert grunnforurensning eller kjennskap til forurensningskilde.
Naturmangfold, vannmiljø, verna vassdrag og naturvernområder		Ingen registrerte naturverdier i området. Ikke behov for ytterligere kartlegging. En vannforekomst i nærhet. Tiltaket vil ikke endre miljøtilstand i vann. Ved vernet vassdrag Lakselv, byggegrenser iht RPR videreføres.
Landskap, byggeskikk og estetikk		Kun eksisterende enheter utredes, estetikk og byggeskikk ivaretas i bestemmelsene.
Transportbehov		Kun eksisterende enheter, ikke ytterligere belastning/påvirkning utover dagens lovlig etablerte situasjon.
Teknisk infrastruktur		Kun eksisterende enheter, ikke ytterligere belastning/påvirkning utover dagens lovlig etablerte situasjon.
Samisk natur- og kulturgrunnlag (unntatt reindrift)		Kun eksisterende enheter, ikke ytterligere belastning/påvirkning utover dagens lovlig etablerte situasjon.
Jordbruk og sikring av jordressurser		Kun eksisterende enheter, ikke ytterligere belastning/påvirkning utover dagens lovlig etablerte situasjon.
Reindrift		Kun eksisterende enheter, ikke ytterligere belastning/påvirkning utover dagens lovlig etablerte situasjon.
Naturressurser		Ikke relevant
Kulturminner og kulturmiljø		Ingen kjente/registrerte kulturminner eller kulturmiljø blir berørt.
Nærmiljø, grønnstruktur og friluftsliv		Kun eksisterende enheter, ikke ytterligere belastning/påvirkning utover dagens lovlig etablerte situasjon.
Befolkningsutvikling og tjenestebehov		Kun eksisterende enheter, ikke ytterligere belastning/påvirkning utover dagens lovlig etablerte situasjon.
Samfunnssikkerhet, risiko og sårbarhet		Erosjonsfare ved Lakselva. Under marin grense.

Samlet vurdering og alternativer: Nytt planformål stadfester dagens etablerte arealbruk og åpner opp for enkelte mindre nye tiltak innenfor nærmere angitte rammer. Samlet ingen vesentlig ny bebyggelse som medfører stor endring av dagens situasjon og ytterligere påvirkning på utredningstema. Tiltak som medfører endring av trafikkforhold kan medføre krav om trafiksikkerhetstiltak. Det vurderes at endring ikke medfører vesentlig negative konsekvenser. Sikker byggegrunn, kulturminner og andre hensyn ivaretas i byggesak. Viktige hensyn og krav (eks. sikker byggegrunn, andre tekniske krav, kulturminner mm.) ivaretas i byggesak.

**Konklusjon:** Eksisterende bebyggelse avsettes som LNF-spredt med nye bestemmelser som medfører mulighet for tiltak. Ingen nye fritidsboliger / boliger tillates.

LS22 Stangnes

Mulig uønsket hendelse			Prioritert			Risiko
			Nei	Ja	Rep	
Naturhendelser	Ekstremvær	Storm og orkan	X			
		Lyn og torden	X			
		Ekstrem nedbør vinter	X			
		Ekstrem nedbør sommer	X			
	Flom	Stormflo	X			
		Flom store vassdrag	X			
		Flom i mindre vassdrag		X		
		Urban flom og overvann	X			
	Skred	Erosjon		X		
		Kvikkleire			X	
		Steinskred	X			
		Jordskred	X			
		Snøskred	X			
Skog- og lyngbrann	Fjellskred (flodbølge)	X				
	Skog- og lyngbrann	X				
Andre uønskede hendelser	Ulykke transport-middel	Trafikkulykke fotgjenger		X		
		Trafikkulykke kjørende		X		
		Båthavari (småbåter)	X			
		Skipshavari	X			
		Flyulykke (helikopter/småfly)	X			
		Flyulykke (store fly, passasjerfly)	X			
	Næring og industri	Utslipp av farlige stoffer	X			
		Akutt forurensning	X			
		Grunnforurensning	X			
	Brann	Brann i industri	X			
		Brann i tunell	X			
		Brann i fly	X			
		Brann i båt	X			
		Brann i bygg og anlegg		X		
	Eksplosjon	Eksplosjon i industri	X			
		Eksplosjon i tankanlegg	X			
		Eksplosjon i fyrverkeri- el. eksplosivlager	X			
	Svikt i kritiske samfunns-funksjoner	Dambrudd	X			
		Forurensning av drikkevann			X	
		Bortfall av energiforsyning	X			
		Bortfall av telekom/IKT	X			
		Svikt i vannforsyning	X			
		Svikt i avløps- og overvannshåndtering	X			
Svikt i fremkommelighet		X				
Annet	Svikt i nød- og redningstjenesten	X				
	Beskriv: Snøskuterulykke		X			

## LS23 Gjøkenes

Dagens planformål:	LNF		
Gjeldende plan:	KPA2000		
Arealstørrelse:	1835 dekar		
Forslagsstiller:	Porsanger kommune		
Eksisterende bebyggelse:	Boliger: 12	Fritidsboliger: 5	Næring:
Ny bebyggelse:	Boliger:	Fritidsboliger: 2	Næring: Blandet:

**Beskrivelse:** Område med eksisterende spredt bolig- og fritidsbebyggelse. Aktivt landbruk i området. En del eldre landbruksbebyggelse i området. Etablert skoleskys. 7-8 km fra kommunesenter.

Tema	Konsekvens	Forklaring
Forurensning og støy		Ikke vesentlige støykilder. Ikke registrert grunnforurensning eller kjennskap til forurensningskilde.
Naturmangfold, vannmiljø, verna vassdrag og naturvernområder		Ingen registrerte naturverdier i området. Ikke behov for ytterligere kartlegging. En vannforekomst i nærhet. Mulig økt utslipp av spillvann og uttak av vann på bakgrunn av nye tillatte byggetiltak. Tiltaket vil ikke endre miljøtilstand i vann. Ved vernet vassdrag Lakselv, byggegrenser iht RPR videreføres.
Landskap, byggeskikk og estetikk		Ingen vesentlige landskapsvirkninger. Bebyggelse må gis enhetlig arkitektonisk utforming og dette må ivaretas i bestemmelsene til arealdelen.
Transportbehov		Eksisterende enheter: endring til nytt arealformål har ikke konsekvenser for dette utredningstemaet. Nye fritidsboliger: ikke relevant tema.
Teknisk infrastruktur		Privat vann og avløp kan tillates i områder med umiddelbar nærhet til kjørevei.
Samisk natur- og kulturgrunnlag (unntatt reindrift)		Utbygging i dette området berører ikke viktige områder for samisk eller kvensk natur- og kulturgrunnlag negativt og vil ikke medføre negative konsekvenser for næringsutøvelse eller kultur og samfunnsliv. Fritidsboligutbygging er ønsket lokalt.
Jordbruk og sikring av jordressurser		Tiltaket vil ikke berøre viktige landbruksverdier.
Reindrift		Området består av boligbebyggelse og landbruksareal/innmark og har liten/ingen vesentlig verdi som reinbeiteområde.
Naturressurser		Ingen naturressurser.
Kulturminner og kulturmiljø		Ingen kjente/registrerte kulturminner eller kulturmiljø blir berørt
Nærmiljø, grønstruktur og friluftsliv		Ingen konsekvenser for eksisterende grønstruktur eller friluftslivsområder. Nærhet til friluftsområder. Ikke lekeplass i nærheten.
Befolkningsutvikling og tjenestebehov		Ikke relevant for nye fritidsenheter.
Samfunnssikkerhet, risiko og sårbarhet		Under marin grense.

Samlet vurdering og alternativer: Nytt planformål stadfester dagens etablerte arealbruk og åpner opp for enkelte mindre nye tiltak innenfor nærmere angitte rammer. Fåfall nye fritidsboliger kan tillates. Samlet ingen vesentlig ny bebyggelse som medfører stor endring av dagens situasjon og ytterligere påvirkning på utredningstema. Tiltak som medfører endring av trafikkforhold kan medføre krav om trafiksikkerhetstiltak. Det vurderes at endring ikke medfører vesentlig negative konsekvenser. Sikker byggegrunn, kulturminner og andre hensyn ivaretas i byggesak. Viktige hensyn og krav (eks. sikker byggegrunn, andre tekniske krav, kulturminner mm.) ivaretas i byggesak.

**Konklusjon:** Eksisterende bebyggelse avsettes som LNF-spredt med nye bestemmelser som medfører mulighet for tiltak. Det tillates 2 nye fritidsboliger innenfor området.

LS23 Gjøkenes

Mulig uønsket hendelse			Prioritert			Risiko
			Nei	Ja	Rep	
Naturhendelser	Ekstremvær	Storm og orkan	X			
		Lyn og torden	X			
		Ekstrem nedbør vinter	X			
		Ekstrem nedbør sommer	X			
	Flom	Stormflo	X			
		Flom store vassdrag		X		
		Flom i mindre vassdrag			X	
		Urban flom og overvann	X			
		Erosjon	X			
	Skred	Kvikkleire			X	
		Steinskred	X			
		Jordskred	X			
		Snøskred	X			
Fjellskred (flodbølge)		X				
Skog- og lyngbrann	Skog- og lyngbrann	X				
Andre uønskede hendelser	Ulykke transport-middel	Trafikkulykke fotgjenger		X		
		Trafikkulykke kjørende		X		
		Båthavari (småbåter)	X			
		Skipshavari	X			
		Flyulykke (helikopter/småfly)	X			
		Flyulykke (store fly, passasjerfly)	X			
	Næring og industri	Utslipp av farlige stoffer	X			
		Akutt forurensning	X			
		Grunnforurensning	X			
	Brann	Brann i industri	X			
		Brann i tunell	X			
		Brann i fly	X			
		Brann i båt	X			
		Brann i bygg og anlegg		X		
	Eksplosjon	Eksplosjon i industri	X			
		Eksplosjon i tankanlegg	X			
		Eksplosjon i fyrverkeri- el. eksplosivlager	X			
	Svikt i kritiske samfunns-funksjoner	Dambrudd	X			
		Forurensning av drikkevann			X	
		Bortfall av energiforsyning	X			
		Bortfall av telekom/IKT	X			
		Svikt i vannforsyning	X			
		Svikt i avløps- og overvannshåndtering	X			
Svikt i fremkommelighet		X				
Svikt i nød- og redningstjenesten	X					
Annet	Beskriv: Snøskuterulykke		X			

## LS24 Repokoski

Dagens planformål:	LNF		
Gjeldende plan:	KPA2000		
Arealstørrelse:	568 dekar		
Forslagsstiller:	Porsanger kommune		
Eksisterende bebyggelse:	Boliger: 7	Fritidsboliger: 3	Næring:
Ny bebyggelse:	Boliger:	Fritidsboliger: 2	Næring: Blandet:

**Beskrivelse:** Område med eksisterende spredt bolig- og fritidsbebyggelse. Aktivt landbruk i området. En del eldre landbruksbebyggelse i området. Etablert skoleskys. 8-9 km fra kommunesenter.

Tema	Konsekvens	Forklaring
Forurensning og støy		Ikke vesentlige støykilder. Ikke registrert grunnforurensning eller kjennskap til forurensningskilde.
Naturmangfold, vannmiljø, verna vassdrag og naturvernområder		Flere registrerte naturverdier i området. Plantiltaket medfører ikke ytterligere påvirkning. En vannforekomst i nærhet. Mulig økt utslipp av spillvann og uttak av vann på bakgrunn av nye tillatte byggetiltak. Tiltaket vil ikke endre miljøtilstand i vann. Ved vernet vassdrag Lakselv, byggegrensar iht RPR videreføres.
Landskap, byggeskikk og estetikk		Ingen vesentlige landskapsvirkninger. Bebyggelse må gis enhetlig arkitektonisk utforming og dette må ivaretas i bestemmelsene til arealdelen.
Transportbehov		Eksisterende enheter: endring til nytt arealformål har ikke konsekvenser for dette utredningstemaet. Nye fritidsboliger: ikke relevant tema.
Teknisk infrastruktur		Privat vann og avløp kan tillates i områder med umiddelbar nærhet til kjørevei.
Samisk natur- og kulturgrunnlag (unntatt reindrift)		Utbygging i dette området berører ikke viktige områder for samisk eller kvensk natur- og kulturgrunnlag negativt og vil ikke medføre negative konsekvenser for næringsutøvelse eller kultur og samfunnsliv. Fritidsboligutbygging er ønsket lokalt.
Jordbruk og sikring av jordressurser		Tiltaket vil ikke berøre viktige landbruksverdier.
Reindrift		Området består av boligbebyggelse og landbruksareal/innmark og har liten/ingen vesentlig verdi som reinbeiteområde.
Naturressurser		Ingen naturressurser.
Kulturminner og kulturmiljø		1 kulturminne registrert innenfor området. Kulturminner ivaretas med hensynssoner og bestemmelser.
Nærmiljø, grønnstruktur og friluftsliv		Ingen konsekvenser for eksisterende grønnstruktur eller friluftslivsområder. Nærhet til friluftsområder. Ikke lekeplass i nærheten.
Befolkningsutvikling og tjenestebehov		Ikke relevant for nye fritidsenheter.
Samfunnssikkerhet, risiko og sårbarhet		Trafikkarfarlige omgivelser og farlige avkjørsler. Under marin grense.

Samlet vurdering og alternativer: Nytt planformål stadfester dagens etablerte arealbruk og åpner opp for enkelte mindre nye tiltak innenfor nærmere angitte rammer. Samlet ingen vesentlig ny bebyggelse som medfører stor endring av dagens situasjon og ytterligere påvirkning på utredningstema. Tiltak som medfører endring av trafikkforhold kan medføre krav om trafiksikkerhetstiltak. Det vurderes at endring ikke medfører vesentlig negative konsekvenser. Sikker byggegrunn, kulturminner og andre hensyn ivaretas i byggesak. Viktige hensyn og krav (eks. sikker byggegrunn, andre tekniske krav, kulturminner mm.) ivaretas i byggesak.

**Konklusjon:** Eksisterende bebyggelse avsettes som LNF-spredt med nye bestemmelser som medfører mulighet for tiltak. Det tillates 2 nye fritidsboliger innenfor området.

LS24 Repokoski

Mulig uønsket hendelse			Prioritert			Risiko
			Nei	Ja	Rep	
Naturhendelser	Ekstremvær	Storm og orkan	X			
		Lyn og torden	X			
		Ekstrem nedbør vinter	X			
		Ekstrem nedbør sommer	X			
	Flom	Stormflo	X			
		Flom store vassdrag		X		
		Flom i mindre vassdrag	X			
		Urban flom og overvann	X			
		Erosjon	X			
	Skred	Kvikkleire			X	
		Steinskred	X			
		Jordskred	X			
		Snøskred	X			
Fjellskred (flodbølge)		X				
Skog- og lyngbrann	Skog- og lyngbrann	X				
Andre uønskede hendelser	Ulykke transport-middel	Trafikkulykke fotgjenger		X		
		Trafikkulykke kjørende		X		
		Båthavari (småbåter)	X			
		Skipshavari	X			
		Flyulykke (helikopter/småfly)	X			
		Flyulykke (store fly, passasjerfly)	X			
	Næring og industri	Utslipp av farlige stoffer	X			
		Akutt forurensning	X			
		Grunnforurensning	X			
	Brann	Brann i industri	X			
		Brann i tunell	X			
		Brann i fly	X			
		Brann i båt	X			
		Brann i bygg og anlegg		X		
	Eksplosjon	Eksplosjon i industri	X			
		Eksplosjon i tankanlegg	X			
		Eksplosjon i fyrverkeri- el. eksplosivlager	X			
	Svikt i kritiske samfunns-funksjoner	Dambrudd	X			
		Forurensning av drikkevann			X	
		Bortfall av energiforsyning	X			
Bortfall av telekom/IKT		X				
Svikt i vannforsyning		X				
Svikt i avløps- og overvannshåndtering		X				
Svikt i fremkommelighet		X				
Svikt i nød- og redningstjenesten	X					
Annet	Beskriv: Snøskuterulykke		X			

## LS25 Klemetstadveien

Dagens planformål:	LNF		
Gjeldende plan:	KPA2000		
Arealstørrelse:	903 dekar		
Forslagsstiller:	Porsanger kommune		
Eksisterende bebyggelse:	Boliger: 7	Fritidsboliger: 3	Næring:
Ny bebyggelse:	Boliger:	Fritidsboliger:	Næring: Blandet:

**Beskrivelse:** Område med eksisterende spredt boligbebyggelse og noe fritidsbebyggelse mot Lakselva. Noe drift på landbruksareal i området. En del eldre landbruksbebyggelse i området. Etablert skoleskys. 7-9 km fra kommunesenter.

Tema	Konsekvens	Forklaring
Forurensning og støy		Ikke vesentlige støykilder. Ikke registrert grunnforurensning eller kjennskap til forurensningskilde.
Naturmangfold, vannmiljø, verna vassdrag og naturvernområder		Flere registrerte naturverdier i området. Plantiltaket medfører ikke ytterligere påvirkning. En vannforekomst i nærhet. Tiltaket vil ikke endre miljøtilstand i vann. Ved vernet vassdrag Lakselv, byggegrenser iht RPR videreføres.
Landskap, byggeskikk og estetikk		Kun eksisterende enheter utredes, estetikk og byggeskikk ivaretas i bestemmelsene.
Transportbehov		Kun eksisterende enheter, ikke ytterligere belastning/påvirkning utover dagens lovlig etablerte situasjon.
Teknisk infrastruktur		Kun eksisterende enheter, ikke ytterligere belastning/påvirkning utover dagens lovlig etablerte situasjon.
Samisk natur- og kulturgrunnlag (unntatt reindrift)		Kun eksisterende enheter, ikke ytterligere belastning/påvirkning utover dagens lovlig etablerte situasjon.
Jordbruk og sikring av jordressurser		Kun eksisterende enheter, ikke ytterligere belastning/påvirkning utover dagens lovlig etablerte situasjon.
Reindrift		Kun eksisterende enheter, ikke ytterligere belastning/påvirkning utover dagens lovlig etablerte situasjon.
Naturressurser		Ikke relevant
Kulturminner og kulturmiljø		Ingen kjente/registrerte kulturminner eller kulturmiljø blir berørt.
Nærmiljø, grønnsstruktur og friluftsliv		Kun eksisterende enheter, ikke ytterligere belastning/påvirkning utover dagens lovlig etablerte situasjon.
Befolkningsutvikling og tjenestebehov		Kun eksisterende enheter, ikke ytterligere belastning/påvirkning utover dagens lovlig etablerte situasjon.
Samfunnsikkerhet, risiko og sårbarhet		Stedvis flom og erosjonsfare. Under marin grense.

Samlet vurdering og alternativer: Nytt planformål stadfester dagens etablerte arealbruk og åpner opp for enkelte mindre nye tiltak innenfor nærmere angitte rammer. Samlet ingen vesentlig ny bebyggelse som medfører stor endring av dagens situasjon og ytterligere påvirkning på utredningstema. Tiltak som medfører endring av trafikkforhold kan medføre krav om trafiksikkerhetstiltak. Det vurderes at endring ikke medfører vesentlig negative konsekvenser. Viktige hensyn og krav (eks. sikker byggegrunn, andre tekniske krav, kulturminner mm.) ivaretas i byggesak.

**Konklusjon:** Eksisterende bebyggelse avsettes som LNF-spredt med nye bestemmelser som medfører mulighet for tiltak. Ingen nye fritidsboliger / boliger tillates.



LS25 Klemetstadveien

Mulig uønsket hendelse			Prioritert			Risiko
			Nei	Ja	Rep	
Naturhendelser	Ekstremvær	Storm og orkan	X			
		Lyn og torden	X			
		Ekstrem nedbør vinter	X			
		Ekstrem nedbør sommer	X			
	Flom	Stormflo	X			
		Flom store vassdrag		X		
		Flom i mindre vassdrag			X	
		Urban flom og overvann	X			
	Skred	Erosjon		X		
		Kvikkleire			X	
		Steinskred	X			
		Jordskred	X			
		Snøskred	X			
	Skog- og lyngbrann	Fjellskred (flodbølge)	X			
Skog- og lyngbrann		X				
Andre uønskede hendelser	Ulykke transport-middel	Trafikkulykke fotgjenger		X		
		Trafikkulykke kjørende		X		
		Båthavari (småbåter)	X			
		Skipshavari	X			
		Flyulykke (helikopter/småfly)	X			
		Flyulykke (store fly, passasjerfly)	X			
	Næring og industri	Utslipp av farlige stoffer	X			
		Akutt forurensning	X			
		Grunnforurensning	X			
	Brann	Brann i industri	X			
		Brann i tunell	X			
		Brann i fly	X			
		Brann i båt	X			
		Brann i bygg og anlegg		X		
	Eksplosjon	Eksplosjon i industri	X			
		Eksplosjon i tankanlegg	X			
		Eksplosjon i fyrverkeri- el. eksplosivlager	X			
	Svikt i kritiske samfunns-funksjoner	Dambrudd	X			
		Forurensning av drikkevann			X	
		Bortfall av energiforsyning	X			
		Bortfall av telekom/IKT	X			
		Svikt i vannforsyning	X			
		Svikt i avløps- og overvannshåndtering	X			
Svikt i fremkommelighet		X				
Annet	Svikt i nød- og redningstjenesten	X				
	Beskriv: Snøskuterulykke		X			

## LS26 Solstad

Dagens planformål:	LNF og LNF spredt		
Gjeldende plan:	Kommunedelplan for Lakselv		
Arealstørrelse:	68 dekar		
Forslagsstiller:	Porsanger kommune		
Eksisterende bebyggelse:	Boliger: 10	Fritidsboliger:	Næring: 3
Ny bebyggelse:	Boliger: 4	Fritidsboliger:	Næring: Blandet:

**Beskrivelse:** Område med eksisterende spredt boligbebyggelse. Etablert kommunal infrastruktur til deler av området. Gang og sykkelvei fra sentrum til deler av området. Noe eldre landbruksbebyggelse. Landbruksareal i drift i området. 2-3 km fra Lakselv sentrum.

Tema	Konsekvens	Forklaring
Forurensning og støy		Ikke vesentlige støykilder. Ikke registrert grunnforurensning eller kjennskap til forurensningskilde.
Naturmangfold, vannmiljø, verna vassdrag og naturvernområder		Ingen registrerte naturverdier i området. Plantiltaket medfører ikke ytterligere påvirkning. En vannforekomst i nærhet. Mulig økt utslipp av spillvann og uttak av vann på bakgrunn av nye tillatte byggetiltak. Tiltaket vil ikke endre miljøtilstand i vann.
Landskap, byggeskikk og estetikk		Bebyggelse bør tilpasses omgivelsene og dette må ivaretas i bestemmelsene til arealdelen. Tiltaket vil ikke ha store landskapsinngrep.
Transportbehov		Gang- og sykkelavstand til sentrum, helse- og omsorgstilbud, forretninger og skole/barnehage, samt idretts- og kulturtilbud. Noe lang avstand for de minste barna. Området er i tråd med SRP – bolig, areal og transportplanlegging for å øke attraktivitet for bosetting.
Teknisk infrastruktur		Kommunal vannledning i nærheten.
Samisk natur- og kulturgrunnlag (unntatt reindrift)		Utbygging i dette området berører ikke viktige områder for samisk eller kvensk natur- og kulturgrunnlag og vil ikke medføre negative konsekvenser for næringsutøvelse eller kultur og samfunnsliv. Kan bidra til å styrke bosetting.
Jordbruk og sikring av jordressurser		Dyrket og dyrkbar jord innenfor og tilknyttet området. Deler av jorden i området er i drift. Samlet middels verdi med hensyn til jordvern. Det åpnes for begrenset antall nye enheter, og disse vil ikke påvirke dyrket eller dyrkbar areal vesentlig.
Reindrift		Ikke relevant i dette området.
Naturressurser		Ingen vesentlige naturressurser i området.
Kulturminner og kulturmiljø		Ingen kjente/registrerte kulturminner eller kulturmiljø blir berørt
Nærmiljø, grønstruktur og friluftsliv		Ingen konsekvenser for eksisterende grønstruktur eller friluftslivsområder. Langt unna lekeplass.
Befolkningsutvikling og tjenestebehov		Nærhet til skole, barnehage, handel og helsetjenester.
Samfunnsikkerhet, risiko og sårbarhet		Stor mulighet for funn av kvikkleire. Trygg byggegrunn må dokumenteres. Trafikksikker felles atkomst må sikres. Nye boliger bør knyttes på eksisterende avkjørsel eller samles i ny avkjørsel.

Samlet vurdering og alternativer: Området ligger i tilknytning til tettstedet med nærhet til tjenester og funksjoner. Middels konflikt knyttet til ROS og jordbruk. Vil medføre utredningskrav i byggesak. Området har ikke trygg skolevei. Tiltaket kan bidra til å dekke kortsiktig boliggetterspørsel.

Konklusjon: Området avsettes som LNF spredt med nærmere bestemmelser om lokalisering, omfang og utforming og det åpnes for 4 nye enheter innenfor området. Samlet få negative konsekvenser for viktige hensyn og interesser. Kan bidra til å øke Lakselv sin attraktivitet for bosetting ved å øke variasjonen i boligtilbud.

LS26 Solstad

Mulig uønsket hendelse			Prioritert			Risiko
			Nei	Ja	Rep	
Naturhendelser	Ekstremvær	Storm og orkan	X			
		Lyn og torden	X			
		Ekstrem nedbør vinter	X			
		Ekstrem nedbør sommer	X			
	Flom	Stormflo	X			
		Flom store vassdrag	X			
		Flom i mindre vassdrag			X	
		Urban flom og overvann	X			
		Erosjon	X			
	Skred	Kvikkleire			X	
		Steinskred	X			
		Jordskred	X			
		Snøskred	X			
Fjellskred (flodbølge)		X				
Skog- og lyngbrann	Skog- og lyngbrann	X				
Andre uønskede hendelser	Ulykke transport-middel	Trafikkulykke fotgjenger			X	
		Trafikkulykke kjørende		X		
		Båthavari (småbåter)	X			
		Skipshavari	X			
		Flyulykke (helikopter/småfly)	X			
		Flyulykke (store fly, passasjerfly)	X			
	Næring og industri	Utslipp av farlige stoffer	X			
		Akutt forurensning	X			
		Grunnforurensning	X			
	Brann	Brann i industri	X			
		Brann i tunell	X			
		Brann i fly	X			
		Brann i båt	X			
		Brann i bygg og anlegg		X		
	Eksplosjon	Eksplosjon i industri	X			
		Eksplosjon i tankanlegg	X			
		Eksplosjon i fyrverkeri- el. eksplosivlager	X			
	Svikt i kritiske samfunns-funksjoner	Dambrudd	X			
		Forurensning av drikkevann			X	
		Bortfall av energiforsyning	X			
		Bortfall av telekom/IKT	X			
		Svikt i vannforsyning	X			
Svikt i avløps- og overvannshåndtering		X				
Svikt i fremkommelighet		X				
Svikt i nød- og redningstjenesten	X					
Annet	Beskriv: Snøskuterulykke		X			

## LS27 Ildskogveien

Dagens planformål:	LNF		
Gjeldende plan:	Kommunedelplan for Lakselv		
Arealstørrelse:	205 dekar		
Forslagsstiller:	Porsanger kommune		
Eksisterende bebyggelse:	Boliger: 18	Fritidsboliger: 1	Næring:
Ny bebyggelse:	Boliger: 3	Fritidsboliger:	Næring: Blandet:

**Beskrivelse:** Område med eksisterende spredt boligbebyggelse. Deler av utbyggingsmønsteret i området har noe mer preg av konsentrert bebyggelse. Etablert kommunal infrastruktur til deler av området. Noe eldre landbruksbebyggelse. Landbruksareal i drift i området. 1-2 km fra Lakselv sentrum.

Tema	Konsekvens	Forklaring
Forurensning og støy		Ikke vesentlige støykilder. Ikke registrert grunnforurensning eller kjennskap til forurensningskilde.
Naturmangfold, vannmiljø, verna vassdrag og naturvernområder		Registrerte trua og nær trua fuglearter samt ansvarsarter i nærområdet. Planen medfører ingen ytterligere påvirkning. Bestemmelsene ivaretar dette hensynet. Tre vannforekomster i nærhet. Mulig økt utslipp av spillvann og uttak av vann på bakgrunn av nye tillatte byggetiltak. Tiltaket vil ikke endre miljøtilstand i vann.
Landskap, byggeskikk og estetikk		Bebyggelse bør tilpasses omgivelsene og dette må ivaretas i bestemmelsene til arealdelen. Tiltaket vil ikke ha store landskapsinngrep.
Transportbehov		Gang- og sykkelavstand til sentrum, helse- og omsorgstilbud, forretninger og skole/barnehage, samt idretts- og kulturtilbud. Noe lang avstand for de minste barna. Utrygge og trafikksikre omgivelser langs Ildskogveien, øker behov for biltransport. Mulighet for tryggere «snarveier». Området er i tråd med SRP – bolig, areal og transportplanlegging for å øke attraktivitet for bosetting.
Teknisk infrastruktur		Kommunalt VA langs Ildskogveien.
Samisk natur- og kulturgrunnlag (unntatt reindrift)		Utbygging i dette området berører ikke viktige områder for samisk eller kvensk natur- og kulturgrunnlag og vil ikke medføre negative konsekvenser for næringsutøvelse eller kultur og samfunnsliv. Kan bidra til å styrke bosetting.
Jordbruk og sikring av jordressurser		Dyrket og dyrkbar jord innenfor og tilknyttet området. Deler av jorden i området er i drift. Samlet middels verdi med hensyn til jordvern. Det åpnes for begrenset antall nye enheter, og disse vil ikke påvirke dyrket eller dyrkbart areal vesentlig.
Reindrift		Ikke relevant i dette området.
Naturressurser		Ingen vesentlige naturressurser i området.
Kulturminner og kulturmiljø		Ett automatisk fredet kulturminne innenfor området.
Nærmiljø, grønstruktur og friluftsliv		Ingen konsekvenser for eksisterende grønstruktur eller friluftslivsområder. Langt unna lekeplass, men nært til uopparbeidede grønt- og friluftsområder.
Befolkningsutvikling og tjenestebehov		Nærhet til skole, barnehage, handel og helsetjenester.
Samfunnsikkerhet, risiko og sårbarhet		Stor mulighet for funn av kvikkleire. Trygg byggegrunn må dokumenteres. Trafikksikker felles atkomst må sikres. Nye boliger bør knyttes på eksisterende avkjørsel eller samles i ny avkjørsel.

Samlet vurdering og alternativer: Området ligger i tilknytning til tettstedet med nærhet til tjenester og funksjoner, men vil avhenge av biltransport til daglige gjøremål. Middels konflikt knyttet til ROS og jordbruk. Vil medføre utredningskrav i byggesak. Området har ikke trygg skolevei. Tiltaket kan bidra til å dekke kortsiktig boligetterpørsel.

Konklusjon: Området avsettes som LNF spredt med nærmere bestemmelser om lokalisering, omfang og utforming og det åpnes for 3 nye enheter innenfor området. Samlet middels negativ konsekvens for viktige hensyn og interesser med vekt på trygg skolevei og barn/unge. Negative moment veies opp mot positive moment knyttet til tomtekvantitet og ellers gode omgivelser. Kan bidra til å øke Lakselv sin attraktivitet for bosetting ved å øke variasjonen i boligtilbud.

LS27 Ildskogveien

Mulig uønsket hendelse			Prioritert			Risiko
			Nei	Ja	Rep	
Naturhendelser	Ekstremvær	Storm og orkan	X			
		Lyn og torden	X			
		Ekstrem nedbør vinter	X			
		Ekstrem nedbør sommer	X			
	Flom	Stormflo	X			
		Flom store vassdrag	X			
		Flom i mindre vassdrag			X	
		Urban flom og overvann	X			
		Erosjon	X			
	Skred	Kvikkleire			X	
		Steinskred	X			
		Jordskred	X			
		Snøskred	X			
Fjellskred (flodbølge)		X				
Skog- og lyngbrann	Skog- og lyngbrann	X				
Andre uønskede hendelser	Ulykke transport-middel	Trafikkulykke fotgjenger		X		
		Trafikkulykke kjørende		X		
		Båthavari (småbåter)	X			
		Skipshavari	X			
		Flyulykke (helikopter/småfly)	X			
		Flyulykke (store fly, passasjerfly)	X			
	Næring og industri	Utslipp av farlige stoffer	X			
		Akutt forurensning	X			
		Grunnforurensning	X			
	Brann	Brann i industri	X			
		Brann i tunell	X			
		Brann i fly	X			
		Brann i båt	X			
		Brann i bygg og anlegg		X		
	Eksplosjon	Eksplosjon i industri	X			
		Eksplosjon i tankanlegg	X			
		Eksplosjon i fyrverkeri- el. eksplosivlager	X			
	Svikt i kritiske samfunns-funksjoner	Dambrudd	X			
		Forurensning av drikkevann			X	
		Bortfall av energiforsyning	X			
		Bortfall av telekom/IKT	X			
		Svikt i vannforsyning	X			
Svikt i avløps- og overvannshåndtering		X				
Svikt i fremkommelighet		X				
Svikt i nød- og redningstjenesten	X					
Annet	Beskriv: Snøskuterulykke		X			

## LS28 Ildskog

Dagens planformål:	LNF og boligbebyggelse (framtidig)		
Gjeldende plan:	Kommunedelplan for Lakselv		
Arealstørrelse:	450 dekar		
Forslagsstiller:	Porsanger kommune		
Eksisterende bebyggelse:	Boliger: 21	Fritidsboliger:	Næring: 1
Ny bebyggelse:	Boliger: 10	Fritidsboliger:	Næring: Blandet:

**Beskrivelse:** Område med eksisterende spredt boligbebyggelse. Deler av utbyggingsmønsteret i området har mer preg av konsentrert bebyggelse. Etablert kommunal infrastruktur til deler av området. Gang og sykkelvei fra sentrum som ender i nærheten av deler av området. deler av området. 2-3 km fra Lakselv sentrum.

Tema	Konsekvens	Forklaring
Forurensning og støy		Ikke vesentlige støykilder. Ikke registrert grunnforurensning eller kjennskap til forurensningskilde.
Naturmangfold, vannmiljø, verna vassdrag og naturvernområder		Ingen registrerte naturverdier i området. To vannforekomster i nærhet. Mulig økt utslipp av spillvann og uttak av vann på bakgrunn av nye tillatte byggetiltak. Tiltaket vil ikke endre miljøtilstand i vann.
Landskap, byggeskikk og estetikk		Bebyggelse bør tilpasses omgivelsene og dette må ivaretas i bestemmelsene til arealdelen. Store landskapsinngrep, slik som silhuettvirkninger bør unngås i området.
Transportbehov		Sykkelavstand til sentrum, helse- og omsorgstilbud, forretninger og skole/barnehage, samt idretts- og kulturtilbud. Lang avstand for de minste barna. Utrygge og trafikkfarlige omgivelser langs Ildskogveien, øker behov for biltransport. Mulighet for tryggere «snarveier». Området er i tråd med SRP – bolig, areal og transportplanlegging for å øke attraktivitet for bosetting.
Teknisk infrastruktur		Kommunalt vann i store deler av området. Kommunal kloakk i deler av området.
Samisk natur- og kulturgrunnlag (unntatt reindrift)		Utbygging i dette området berører ikke viktige områder for samisk eller kvensk natur- og kulturgrunnlag og vil ikke medføre negative konsekvenser for næringsutøvelse eller kultur og samfunnsliv. Kan bidra til å styrke bosetting.
Jordbruk og sikring av jordressurser		Dyrkbar jord innenfor området, antakeligvis marginalt. Vurderes som liten verdi med hensyn til jordvern. Det åpnes for begrenset antall nye enheter, og disse vil ikke påvirke dyrket eller dyrkbart areal vesentlig.
Reindrift		Ikke relevant i dette området.
Naturressurser		Ingen vesentlige naturressurser i området.
Kulturminner og kulturmiljø		Ingen kjente/registrerte kulturminner eller kulturmiljø blir berørt
Nærmiljø, grønnsstruktur og friluftsliv		Ingen konsekvenser for eksisterende grønnsstruktur eller friluftslivsområder. Langt unna lekeplass, men nært til uopparbeidede grønt- og friluftsområder i tillegg til lysløype.
Befolkningsutvikling og tjenestebehov		Nærhet til skole, barnehage, handel og helsetjenester. Noe lengre avstand fra funksjoner enn mer sentrumsnære boligområder.
Samfunnssikkerhet, risiko og sårbarhet		Mulighet for funn av kvikkleire. Trygg byggegrunn må dokumenteres. Trafikksikker felles atkomst må sikres. Nye boliger bør knyttes på eksisterende avkjørsel eller samles i ny avkjørsel.

Samlet vurdering og alternativer: Området ligger i tilknytning til tettstedet med nærhet til tjenester og funksjoner, men vil avhenge av biltransport til daglige gjøremål. Middels konflikt knyttet til ROS og transportbehov og barn/unge. Vil medføre utredningskrav i byggesak. Området har ikke trygg skolevei. Tiltaket kan bidra til å dekke kortsiktig boligetterpørsel.

**Konklusjon:** Området avsettes som LNF spredt med nærmere bestemmelser om lokalisering, omfang og utforming og det åpnes for 10 nye enheter innenfor området. Samlet middels negativ konsekvens for viktige hensyn og interesser med vekt på trygg skolevei og barn/unge. Negative moment veies opp mot positive moment knyttet til tomte kvalitet og ellers gode omgivelser. Kan bidra til å øke Lakselv sin attraktivitet for bosetting ved å øke variasjonen i boligtilbud.

LS28 Ildskog

Mulig uønsket hendelse			Prioritert			Risiko
			Nei	Ja	Rep	
Naturhendelser	Ekstremvær	Storm og orkan	X			
		Lyn og torden	X			
		Ekstrem nedbør vinter	X			
		Ekstrem nedbør sommer	X			
	Flom	Stormflo	X			
		Flom store vassdrag	X			
		Flom i mindre vassdrag			X	
		Urban flom og overvann	X			
		Erosjon	X			
	Skred	Kvikkleire			X	
		Steinskred	X			
		Jordskred	X			
		Snøskred	X			
Fjellskred (flodbølge)		X				
Skog- og lyngbrann	Skog- og lyngbrann	X				
Andre uønskede hendelser	Ulykke transport-middel	Trafikkulykke fotgjenger		X		
		Trafikkulykke kjørende		X		
		Båthavari (småbåter)	X			
		Skipshavari	X			
		Flyulykke (helikopter/småfly)	X			
		Flyulykke (store fly, passasjerfly)	X			
	Næring og industri	Utslipp av farlige stoffer	X			
		Akutt forurensning	X			
		Grunnforurensning	X			
	Brann	Brann i industri	X			
		Brann i tunell	X			
		Brann i fly	X			
		Brann i båt	X			
		Brann i bygg og anlegg		X		
	Eksplosjon	Eksplosjon i industri	X			
		Eksplosjon i tankanlegg	X			
		Eksplosjon i fyrverkeri- el. eksplosivlager	X			
	Svikt i kritiske samfunns-funksjoner	Dambrudd	X			
		Forurensning av drikkevann			X	
		Bortfall av energiforsyning	X			
		Bortfall av telekom/IKT	X			
Svikt i vannforsyning		X				
Svikt i avløps- og overvannshåndtering		X				
Svikt i fremkommelighet		X				
Svikt i nød- og redningstjenesten	X					
Annet	Beskriv: Snøskuterulykke		X			

**LS29 Solhøgda**

Dagens planformål:	LNF				
Gjeldende plan:	Kommunedelplan for Lakselv				
Arealstørrelse:	20 dekar				
Forslagsstiller:	Porsanger kommune				
Eksisterende bebyggelse:	Boliger: 5	Fritidsboliger:	Næring:		
Ny bebyggelse:	Boliger:	Fritidsboliger:	Næring:	Blandet:	
<u>Beskrivelse:</u> Område med eksisterende boligbebyggelse. Direkteavkjøringer fra E6.					

Tema	Konsekvens	Forklaring
Forurensning og støy		Ikke vesentlige støykilder. Ikke registrert grunnforurensning eller kjennskap til forurensningskilde. Tilknyttes offentlig avløpsanlegg.
Naturmangfold, vannmiljø, verna vassdrag og naturvernområder		Flere registrerte naturverdier i området. Plantiltaket medfører ikke ytterligere påvirkning. En vannforekomst i nærhet. Tiltaket vil ikke endre miljøtilstand i vann.
Landskap, byggeskikk og estetikk		Kun eksisterende enheter utredes, estetikk og byggeskikk ivaretas i bestemmelsene.
Transportbehov		Kun eksisterende enheter, ikke ytterligere belastning/påvirkning utover dagens lovlig etablerte situasjon.
Teknisk infrastruktur		Kun eksisterende enheter, ikke ytterligere belastning/påvirkning utover dagens lovlig etablerte situasjon.
Samisk natur- og kulturgrunnlag (unntatt reindrift)		Kun eksisterende enheter, ikke ytterligere belastning/påvirkning utover dagens lovlig etablerte situasjon.
Jordbruk og sikring av jordressurser		Kun eksisterende enheter, ikke ytterligere belastning/påvirkning utover dagens lovlig etablerte situasjon.
Reindrift		Kun eksisterende enheter, ikke ytterligere belastning/påvirkning utover dagens lovlig etablerte situasjon.
Naturressurser		Ingen vesentlige naturressurser i området.
Kulturminner og kulturmiljø		Ingen kjente/registrerte kulturminner eller kulturmiljø blir berørt
Nærmiljø, grønnstruktur og friluftsliv		Ingen konsekvenser for eksisterende grønnstruktur eller friluftslivsområder. Langt unna lekeplass, men nært til uopparbeidede grønt- og friluftsområder.
Befolkningsutvikling og tjenestebehov		Nærhet til skole, barnehage, handel og helsetjenester. Noe lengre avstand fra funksjoner enn mer sentrumsnære boligområder.
Samfunnssikkerhet, risiko og sårbarhet		Under marin grense.

Samlet vurdering og alternativer: Nytt planformål stadfester dagens etablerte arealbruk og åpner opp for enkelte mindre nye tiltak innenfor nærmere angitte rammer. Samlet ingen vesentlig ny bebyggelse som medfører stor endring av dagens situasjon og ytterligere påvirkning på utredningstema. Tiltak som medfører endring av trafikkforhold kan medføre krav om trafiksikkerhetstiltak. Det vurderes at endring ikke medfører vesentlig negative konsekvenser. Viktige hensyn og krav (eks. sikker byggegrunn, andre tekniske krav, kulturminner mm.) ivaretas i byggesak.

**Konklusjon:** Eksisterende bebyggelse avsettes som LNF-spredd med nye bestemmelser som medfører mulighet for tiltak. Ingen nye fritidsboliger / boliger tillates.



LS29 Solhøgda

Mulig uønsket hendelse			Prioritert			Risiko
			Nei	Ja	Rep	
Naturhendelser	Ekstremvær	Storm og orkan	X			
		Lyn og torden	X			
		Ekstrem nedbør vinter	X			
		Ekstrem nedbør sommer	X			
	Flom	Stormflo	X			
		Flom store vassdrag	X			
		Flom i mindre vassdrag	X			
		Urban flom og overvann	X			
	Skred	Erosjon	X			
		Kvikkleire			X	
		Steinskred	X			
		Jordskred	X			
		Snøskred	X			
Skog- og lyngbrann	Fjellskred (flodbølge)	X				
	Skog- og lyngbrann	X				
Andre uønskede hendelser	Ulykke transport-middel	Trafikkulykke fotgjenger		X		
		Trafikkulykke kjørende		X		
		Båthavari (småbåter)	X			
		Skipshavari	X			
		Flyulykke (helikopter/småfly)	X			
		Flyulykke (store fly, passasjerfly)	X			
	Næring og industri	Utslipp av farlige stoffer	X			
		Akutt forurensning	X			
		Grunnforurensning	X			
	Brann	Brann i industri	X			
		Brann i tunell	X			
		Brann i fly	X			
		Brann i båt	X			
		Brann i bygg og anlegg		X		
	Eksplosjon	Eksplosjon i industri	X			
		Eksplosjon i tankanlegg	X			
		Eksplosjon i fyrverkeri- el. eksplosivlager	X			
	Svikt i kritiske samfunns-funksjoner	Dambrudd	X			
		Forurensning av drikkevann	X			
		Bortfall av energiforsyning	X			
		Bortfall av telekom/IKT	X			
		Svikt i vannforsyning	X			
		Svikt i avløps- og overvannshåndtering	X			
Svikt i fremkommelighet		X				
Annet	Svikt i nød- og redningstjenesten	X				
	Beskriv:	X				

## LS30 Ruud-Lyngmo

Dagens planformål:	LNF				
Gjeldende plan:	Kommunedelplan for Lakselv				
Arealstørrelse:	121 dekar				
Forslagsstiller:	Porsanger kommune				
Eksisterende bebyggelse:	Boliger: 12	Fritidsboliger:	Næring: 1		
Ny bebyggelse:	Boliger: 3	Fritidsboliger:	Næring:	Blandet:	

Beskrivelse: Vurdert som mulig område for konsentrert boligbebyggelse (småhusbebyggelse), alternativt som LNF spredt bolig. God kvalitet i området.

Tema	Konsekvens	Forklaring
Forurensning og støy		Ikke vesentlige støykilder. Ikke registrert grunnforurensning eller kjennskap til forurensningskilde. Tilknyttes offentlig avløpsanlegg.
Naturmangfold, vannmiljø, verna vassdrag og naturvernområder		Nærliggende viktige utvalgte naturtyper og arter (av særlig stor forvaltningsinteresse og rødlistearter (flora). En vannforekomst i nærhet. Mulig økt utslipp av spillvann og uttak av vann på bakgrunn av nye tillatte byggetiltak. Tiltaket vil ikke endre miljøtilstand i vann.
Landskap, byggeskikk og estetikk		Utvider dagens grense for Lakselv tettsted sørover. Bebyggelse bør tilpasses omgivelsene og dette må ivaretas i bestemmelsene til arealdelen.
Transportbehov		Gang- og sykkelavstand til sentrum, helse- og omsorgstilbud, forretninger og skole/barnehage, samt idretts- og kulturtilbud. Noe lang avstand for de minste barna. Området er i tråd med SRP – bolig, areal og transportplanlegging for å øke attraktivitet for bosetting.
Teknisk infrastruktur		Vei, vann og avløp etablert i nærhet. Gateløp, gang- og sykkelvei utbygd til sentrum/skole.
Samisk natur- og kulturgrunnlag (unntatt reindrift)		Utbygging i dette området berører ikke viktige områder for samisk eller kvensk natur- og kulturgrunnlag og vil ikke medføre negative konsekvenser for næringsutøvelse eller kultur og samfunnsnivå. Tiltaket kan bidra til å styrke bosetting.
Jordbruk og sikring av jordressurser		God jordverdi av en viss størrelse tilknyttet dyrket mark. Ingen etablert drift i nærområdet med kjent behov. Lang tid siden drift. Samlet middels verdi med hensyn til jordvern. Middels negativ konsekvens.
Reindrift		Området er innlemmet av tettstedsbebyggelse og har liten/ingen vesentlig verdi som reinbeiteområde. Utbygging kan avlaste press i andre mer konfliktfylte områder.
Naturressurser		Ingen vesentlige naturressurser i området.
Kulturminner og kulturmiljø		Ingen kjente/registrerte kulturminner eller kulturmiljø blir berørt
Nærmiljø, grønnstruktur og friluftsliv		Turvei gjennom området må ivaretas. Ikke lekeplass i nærheten, men god tilgang til uopparbeidede grønt- og friluftsområder
Befolkningsutvikling og tjenestebehov		Nærhet til skole, barnehage, handel og helsetjenester. Noe lengre avstand fra funksjoner enn mer sentrumsnære boligområder.
Samfunnssikkerhet, risiko og sårbarhet		Stor mulighet for funn av kvikkleire. Trygg byggegrunn må dokumenteres. Trafikksikker felles atkomst må sikres. Krysningsspunkt for myke trafikanter mot friområde ved Sennagressbekken bør vurderes.

Samlet vurdering og alternativer: Området vurderes som godt egnet til boligbebyggelse med gode bokvaliteter i området, men relativt høyt konfliktnivå. Lang avstand til sentrum i forhold til alternative områder. Godt utbygd infrastruktur i området. Relativ lav etableringskostnad og relativ høy utnyttelse vil gi samlet lav infrastrukturkostnad per boenhet. Ny atkomst fra E6 med mulig behov for redusert fartsgrense (fartsdempende tiltak). Trafikksikker kryssing av E6 til lekeområdet øst for E6. Negative virkninger for jordvern. Alternativ: videreføre LNF med tillatt et fåtall nye spredt boligbebyggelse

Konklusjon: Området foreslås ikke som konsentrert boligområde med bakgrunn spredning av tettsted og negativ påvirkning på jordbruk og naturhensyn. Andre, mindre konfliktfylte områder foreslås for konsentrert boligbebyggelse og det foreslås at deler av området blir omgjort til LNF - spredt bolig med maksimalt tre nye boliger tillates.

LS30 Ruud-Lyngmo

Mulig uønsket hendelse			Prioritert			Risiko
			Nei	Ja	Rep	
Naturhendelser	Ekstremvær	Storm og orkan	X			
		Lyn og torden	X			
		Ekstrem nedbør vinter	X			
		Ekstrem nedbør sommer	X			
	Flom	Stormflo	X			
		Flom store vassdrag	X			
		Flom i mindre vassdrag	X			
		Urban flom og overvann	X			
	Skred	Erosjon	X			
		Kvikkleire			X	
		Steinskred	X			
		Jordskred	X			
Snøskred		X				
Skog- og lyngbrann	Fjellskred (flodbølge)	X				
	Skog- og lyngbrann	X				
Andre uønskede hendelser	Ulykke transport-middel	Trafikkulykke fotgjenger		X		
		Trafikkulykke kjørende		X		
		Båthavari (småbåter)	X			
		Skipshavari	X			
		Flyulykke (helikopter/småfly)	X			
		Flyulykke (store fly, passasjerfly)	X			
	Næring og industri	Utslipp av farlige stoffer	X			
		Akutt forurensning	X			
		Grunnforurensning	X			
	Brann	Brann i industri	X			
		Brann i tunell	X			
		Brann i fly	X			
		Brann i båt	X			
		Brann i bygg og anlegg		X		
	Eksplosjon	Eksplosjon i industri	X			
		Eksplosjon i tankanlegg	X			
		Eksplosjon i fyrverkeri- el. eksplosivlager	X			
	Svikt i kritiske samfunns-funksjoner	Dambrudd	X			
		Forurensning av drikkevann	X			
		Bortfall av energiforsyning	X			
		Bortfall av telekom/IKT	X			
		Svikt i vannforsyning	X			
		Svikt i avløps- og overvannshåndtering	X			
Svikt i fremkommelighet		X				
Annet	Svikt i nød- og redningstjenesten	X				
	Beskriv:	X				

### LS31 Hamnbuktveien (2 teiger)

Dagens planformål:	LNF		
Gjeldende plan:	KPA		
Arealstørrelse:			
Forslagsstiller:	Porsanger kommune		
Eksisterende bebyggelse:	Boliger: 41	Fritidsboliger: 8	Næring:
Ny bebyggelse:	Boliger: 6	Fritidsboliger:	Næring: Blandet:

**Beskrivelse:** Område med eksisterende spredt boligbebyggelse og noe fritidsbebyggelse. Landbruksareal i drift i området. 2-3 km fra Lakselv sentrum. En del av bebyggelsen i sørlig del med utsikt mot vest er etablert de siste tiårene. Etablert skoleskys.

Tema	Konsekvens	Forklaring
Forurensning og støy		Ikke vesentlige støykilder. Ikke registrert grunnforurensning eller kjennskap til forurensningskilde.
Naturmangfold, vannmiljø, verna vassdrag og naturvernområder		Registrerte naturverdier i området (flora og fauna). Plantiltak medfører ingen ytterligere påvirkning av betydning. Ni vannforekomster i nærhet. Mulig økt utslipp av spillvann og uttak av vann på bakgrunn av nye tillatte byggetiltak. Tiltaket vil ikke endre miljøtilstand i vann.
Landskap, byggeskikk og estetikk		Ingen vesentlige landskapsvirkninger. Bebyggelse må gis enhetlig arkitektonisk utforming og dette må ivaretas i bestemmelsene til arealdelen.
Transportbehov		Noe lang og utrygg gang- og sykkelavstand fra sentrum, helse- og omsorgstilbud, forretninger og skole/barnehage, samt idretts- og kulturtilbud. Vil forutsette transport med bil og skolebuss. Mangler trygg skolevei. Området er i tråd med SRP – bolig, areal og transportplanlegging for å øke attraktivitet for bosetting.
Teknisk infrastruktur		Offentlig vann og avløp er ikke utbygd i området.
Samisk natur- og kulturgrunnlag (unntatt reindrift)		Utbygging i dette området berører ikke viktige områder for samisk eller kvensk natur- og kulturgrunnlag og vil ikke medføre negative konsekvenser for næringsutøvelse eller kultur og samfunnsliv. Tiltaket kan bidra til å styrke bosetting.
Jordbruk og sikring av jordressurser		Tiltaket vil ikke berøre landbruksareal i drift.
Reindrift		Planområde ligger i område som per i dag er fredet for reinbeite, men som brukes som kan brukes som nødbeite. Tiltaket vil ikke berøre reindriftshensyn.
Naturressurser		Påvirker grusforekomsten Hamnbukt, som NGU har vurdert å ha liten betydning. Tiltaket vurderes å ikke påvirke naturressurser negativt.
Kulturminner og kulturmiljø		2 kulturminner registrert, hvorav 1 automatisk fredet. Kulturminner ivaretas med hensynsøner og bestemmelser.
Nærmiljø, grønnsstruktur og friluftsliv		Ingen konsekvenser for eksisterende grønnsstruktur eller friluftslivsområder. Langt unna lekeplass, men nært til uopparbeidede grønt- og friluftsområder.
Befolkningsutvikling og tjenestebehov		Nærhet til skole, barnehage, handel og helsetjenester. Noe lengre avstand fra funksjoner enn de mer sentrumsnære boligområdene i Lakselv. Bilbasert.
Samfunnssikkerhet, risiko og sårbarhet		Mangler gang- sykkelvei. Ikke trygg skolevei (forutsetter skoleskys). Busstopp bør etableres ved behov. Fartsreducerende tiltak bør vurderes. Tilfredsstillende slukkevann må sikres. Hovedsakelig under marin grense. Trygg byggegrunn må dokumenteres.

**Samlet vurdering og alternativer:** Området ligger i tilknytning til tettstedet med nærhet til tjenester og funksjoner, men vil avhenge av biltransport til daglige gjøremål. Middels konflikt knyttet til teknisk infrastruktur og ROS. Vil medføre utredningskrav i byggesak. Området har ikke trygg skolevei og det forutsettes at busstopp etableres ved utbygging av nye enheter. Tiltaket kan bidra til å dekke kortsiktig boliggetterspørsel.

**Konklusjon:** Området avsettes som LNF spredt med nærmere bestemmelser om lokalisering, omfang og utforming og det åpnes for 6 nye enheter innenfor området. Samlet middels negativ konsekvens for viktige hensyn og interesser med vekt på trygg skolevei og barn/unge. Negative moment veies opp mot positive moment knyttet til tomtekvallitet og ellers gode omgivelser. Kan bidra til å øke Lakselv sin attraktivitet for bosetting ved å øke variasjonen i boligtilbud.

LS31 Hamnbuktveien

Mulig uønsket hendelse			Prioritert			Risiko
			Nei	Ja	Rep	
Naturhendelser	Ekstremvær	Storm og orkan	X			
		Lyn og torden	X			
		Ekstrem nedbør vinter	X			
		Ekstrem nedbør sommer	X			
	Flom	Stormflo	X			
		Flom store vassdrag	X			
		Flom i mindre vassdrag			X	
		Urban flom og overvann	X			
		Erosjon	X			
	Skred	Kvikkleire			X	
		Steinskred	X			
		Jordskred	X			
		Snøskred	X			
Fjellskred (flodbølge)		X				
Skog- og lyngbrann	Skog- og lyngbrann	X				
Andre uønskede hendelser	Ulykke transport-middel	Trafikkulykke fotgjenger		X		
		Trafikkulykke kjørende		X		
		Båthavari (småbåter)	X			
		Skipshavari	X			
		Flyulykke (helikopter/småfly)	X			
		Flyulykke (store fly, passasjerfly)	X			
	Næring og industri	Utslipp av farlige stoffer	X			
		Akutt forurensning	X			
		Grunnforurensning	X			
	Brann	Brann i industri	X			
		Brann i tunell	X			
		Brann i fly	X			
		Brann i båt	X			
		Brann i bygg og anlegg		X		
	Eksplosjon	Eksplosjon i industri	X			
		Eksplosjon i tankanlegg	X			
		Eksplosjon i fyrverkeri- el. eksplosivlager	X			
	Svikt i kritiske samfunns-funksjoner	Dambrudd	X			
		Forurensning av drikkevann			X	
		Bortfall av energiforsyning	X			
		Bortfall av telekom/IKT	X			
Svikt i vannforsyning		X				
Svikt i avløps- og overvannshåndtering		X				
Svikt i fremkommelighet		X				
Svikt i nød- og redningstjenesten	X					
Annet	Beskriv: Snøskuterulykke		X			

**LS32 Øvre Brennelv**

Dagens planformål:	LNF		
Gjeldende plan:	KPA2000		
Arealstørrelse:	564 dekar		
Forslagsstiller:	Porsanger kommune		
Eksisterende bebyggelse:	Boliger: 32	Fritidsboliger: 2	Næring:
Ny bebyggelse:	Boliger: 2	Fritidsboliger:	Næring: 1      Blandet:
<b>Beskrivelse:</b> Område med eksisterende spredt boligbebyggelse. Utbyggingsmønsteret har utgangspunkt i eldre landbrukseiendommer. Landbruksareal i drift i området. 4 km fra Lakselv sentrum. Etablert skoleskys.			
Tema	Konsekvens	Forklaring	
Forurensning og støy		Ikke vesentlige støykilder. Ikke registrert grunnforurensning eller kjennskap til forurensningskilde.	
Naturmangfold, vannmiljø, verna vassdrag og naturvernområder		Registrerte naturverdier i området (flora og fauna). Plantiltak medfører ingen ytterligere påvirkning av betydning. En vannforekomst i nærhet. Mulig økt utslipp av spillvann og uttak av vann på bakgrunn av nye tillatte byggetiltak. Tiltaket vil ikke endre miljøtilstand i vann. Vernet vassdrag Brennelva. Plantiltakene tillater spredt bebyggelse. Forbudsgrense i kart synliggjør vernehensynene og virker preventivt mot ødeleggende inngrep i/nær vassdraget.	
Landskap, byggeskikk og estetikk		Ingen vesentlige landskapsvirkninger. Bebyggelse må gis enhetlig arkitektonisk utforming og dette må ivaretas i bestemmelsene til arealdelen.	
Transportbehov		Noe lang og utrygg gang- og sykkelavstand fra sentrum, helse- og omsorgstilbud, forretninger og skole/barnehage, samt idretts- og kulturtilbud. Vil forutsette transport med bil og skolebuss. Mangler trygg skolevei. Området er i tråd med SRP – bolig, areal og transportplanlegging for å øke attraktivitet for bosetting.	
Teknisk infrastruktur		Offentlig vann og avløp er ikke utbygd i området.	
Samisk natur- og kulturgrunnlag (unntatt reindrift)		Utbygging i dette området berører ikke viktige områder for samisk eller kvensk natur- og kulturgrunnlag og vil ikke medføre negative konsekvenser for næringsutøvelse eller kultur og samfunnsliv. Tiltaket kan bidra til å styrke bosetting.	
Jordbruk og sikring av jordressurser		Tiltaket vil ikke berøre landbruksareal i drift.	
Reindrift		Området består av boligbebyggelse og landbruksareal/unnmark og har liten/ingen vesentlig verdi som reinbeiteområde. Utbygging kan avlaste press i andre mer konfliktfylte områder.	
Naturressurser		Ingen naturressurser.	
Kulturminner og kulturmiljø		Ingen kjente/registrerte kulturminner eller kulturmiljø blir berørt	
Nærmiljø, grønnstruktur og friluftsliv		Ingen konsekvenser for eksisterende grønnstruktur eller friluftslivsområder. Langt unna lekeplass, men nært til uopparbeidede grønt- og friluftsområder.	
Befolkningsutvikling og tjenestebehov		Nærhet til skole, barnehage, handel og helsetjenester. Noe lengre avstand fra funksjoner enn de mer sentrumsnære boligområdene i Lakselv.	
Samfunnssikkerhet, risiko og sårbarhet		Mangler gang- sykkelvei. Ikke trygg skolevei (forutsetter skoleskys). Busstopp bør etableres ved behov. Fartsreducerende tiltak bør vurderes. Tilfredsstillende slukkevann må sikres. Under marin grense. Trygg byggegrunn må dokumenteres.	

Samlet vurdering og alternativer: Området har boligbebyggelse og bosetting i dag. Området ligger i tilknytning til tettstedet med nærhet til tjenester og funksjoner, men vil avhenge av biltransport til daglige gjøremål. Middels konflikt knyttet til teknisk infrastruktur og ROS. Vil medføre utredningskrav i byggesak. Området har ikke trygg skolevei og det forutsettes at busstopp etableres ved utbygging av nye enheter. Tiltaket kan bidra til å dekke kortsiktig boliggetterspørsmål.

**Konklusjon:** Området avsettes som LNF spredt med nærmere bestemmelser om lokalisering, omfang og utforming og det åpnes for 3 nye enheter innenfor området. Samlet middels negativ konsekvens for viktige hensyn og interesser med vekt på trygg skolevei og barn/unge. Negative moment veies opp mot positive moment knyttet til tomtekvantitet og ellers gode omgivelser. Kan bidra til å øke Lakselv sin attraktivitet for bosetting ved å øke variasjonen i mulige boområder. Det gis bestemmelser for eksisterende bebyggelse som medfører mulighet for nye tiltak.

LS32 Øvre Brennelv

Mulig uønsket hendelse			Prioritert			Risiko
			Nei	Ja	Rep	
Naturhendelser	Ekstremvær	Storm og orkan	X			
		Lyn og torden	X			
		Ekstrem nedbør vinter	X			
		Ekstrem nedbør sommer	X			
	Flom	Stormflo	X			
		Flom store vassdrag	X			
		Flom i mindre vassdrag			X	
		Urban flom og overvann	X			
		Erosjon	X			
	Skred	Kvikkleire			X	
		Steinskred	X			
		Jordskred	X			
		Snøskred	X			
Fjellskred (flodbølge)		X				
Skog- og lyngbrann	Skog- og lyngbrann	X				
Andre uønskede hendelser	Ulykke transport-middel	Trafikkulykke fotgjenger		X		
		Trafikkulykke kjørende		X		
		Båthavari (småbåter)	X			
		Skipshavari	X			
		Flyulykke (helikopter/småfly)	X			
		Flyulykke (store fly, passasjerfly)	X			
	Næring og industri	Utslipp av farlige stoffer	X			
		Akutt forurensning	X			
		Grunnforurensning	X			
	Brann	Brann i industri	X			
		Brann i tunell	X			
		Brann i fly	X			
		Brann i båt	X			
		Brann i bygg og anlegg		X		
	Eksplosjon	Eksplosjon i industri	X			
		Eksplosjon i tankanlegg	X			
		Eksplosjon i fyrverkeri- el. eksplosivlager	X			
	Svikt i kritiske samfunns-funksjoner	Dambrudd	X			
		Forurensning av drikkevann			X	
		Bortfall av energiforsyning	X			
Bortfall av telekom/IKT		X				
Svikt i vannforsyning		X				
Svikt i avløps- og overvannshåndtering		X				
Svikt i fremkommelighet		X				
Svikt i nød- og redningstjenesten	X					
Annet	Beskriv: Snøskuterulykke		X			

### LS33 Fossestrand/Lammastieva

Dagens planformål:	LNF		
Gjeldende plan:	KPA2000		
Arealstørrelse:	187 dekar		
Forslagsstiller:	Porsanger kommune		
Eksisterende bebyggelse:	Boliger: 14	Fritidsboliger:	Næring: 3
Ny bebyggelse:	Boliger: 2	Fritidsboliger:	Næring: Blandet:

**Beskrivelse:** Område med eksisterende spredt boligbebyggelse og landbruk med tilleggsnæring. Landbruksareal i drift i området. 4 km fra Lakselv sentrum. Etablert skoleskys. 6 km til Lakselv sentrum.

Tema	Konsekvens	Forklaring
Forurensning og støy		Ikke vesentlige støykilder. Ikke registrert grunnforurensning eller kjennskap til forurensningskilde.
Naturmangfold, vannmiljø, verna vassdrag og naturvernområder		Ikke registrerte naturverdier i området. Plantiltak medfører ingen ytterligere påvirkning av betydning. En vannforekomst i nærhet. Mulig økt utslipp av spillvann og uttak av vann på bakgrunn av nye tillatte byggetiltak. Tiltaket vil ikke endre miljøtilstand i vann. Vernet vassdrag Brennelva. Plantiltakene tillater spredt bebyggelse. Forbudsgrense i kart synliggjør vernehensynene og virker preventivt mot ødeleggende inngrep i/nær vassdraget.
Landskap, byggeskikk og estetikk		Ingen vesentlige landskapsvirkninger. Bebyggelse må gis enhetlig arkitektonisk utforming og dette må ivaretas i bestemmelsene til arealdelen.
Transportbehov		Noe lang og utrygg gang- og sykkelavstand fra sentrum, helse- og omsorgstilbud, forretninger og skole/barnehage, samt idretts- og kulturtilbud. Vil forutsette transport med bil og skolebuss. Mangler trygg skolevei. Området er i tråd med SRP – bolig, areal og transportplanlegging for å øke attraktivitet for bosetting.
Teknisk infrastruktur		Offentlig vann og avløp er ikke utbygd i området.
Samisk natur- og kulturgrunnlag (unntatt reindrift)		Utbygging i dette området berører ikke viktige områder for samisk eller kvensk natur- og kulturgrunnlag og vil ikke medføre negative konsekvenser for næringsutøvelse eller kultur og samfunnsliv. Tiltaket kan bidra til å styrke bosetting.
Jordbruk og sikring av jordressurser		Tiltaket vil ikke berøre landbruksareal i drift.
Reindrift		Området består av boligbebyggelse og landbruksareal/unnmark og har liten/ingen vesentlig verdi som reinbeiteområde. Utbygging kan avlaste press i andre mer konfliktfylte områder.
Naturressurser		Ingen naturressurser.
Kulturminner og kulturmiljø		Ingen kjente/registrerte kulturminner eller kulturmiljø blir berørt
Nærmiljø, grønstruktur og friluftsliv		Ingen konsekvenser for eksisterende grønstruktur eller friluftslivsområder. Langt unna lekeplass, men nært til uopparbeidede grønt- og friluftsområder.
Befolkningsutvikling og tjenestebehov		Nærhet til skole, barnehage, handel og helsetjenester. Noe lengre avstand fra funksjoner enn de mer sentrumsnære boligområdene i Lakselv.
Samfunnssikkerhet, risiko og sårbarhet		Under marin grense.

Samlet vurdering og alternativer: Området har boligbebyggelse og bosetting i dag. Området ligger i tilknytning til tettstedet med nærhet til tjenester og funksjoner, men vil avhenge av biltransport til daglige gjøremål. Middels konflikt knyttet til teknisk infrastruktur og ROS. Vil medføre utredningskrav i byggesak. Området har ikke trygg skolevei og det forutsettes at busstopp etableres ved utbygging av nye enheter. Tiltaket kan bidra til å dekke kortsiktig boligetterpørsel.

**Konklusjon:** Området avsettes som LNF spredt med nærmere bestemmelser om lokalisering, omfang og utforming og det åpnes for 2 nye enheter innenfor området. Samlet middels negativ konsekvens for viktige hensyn og interesser med vekt på trygg skolevei og barn/unge. Negative moment veies opp mot positive moment knyttet til tomtekvantitet og ellers gode omgivelser. Kan bidra til å øke Lakselv sin attraktivitet for bosetting ved å øke variasjonen i mulige boområder. Det gis bestemmelser for eksisterende bebyggelse som medfører mulighet for nye tiltak.



LS33 Fossestrand/Lammasdieva

Mulig uønsket hendelse			Prioritert			Risiko
			Nei	Ja	Rep	
Naturhendelser	Ekstremvær	Storm og orkan	X			
		Lyn og torden	X			
		Ekstrem nedbør vinter	X			
		Ekstrem nedbør sommer	X			
	Flom	Stormflo	X			
		Flom store vassdrag	X			
		Flom i mindre vassdrag			X	
		Urban flom og overvann	X			
		Erosjon	X			
	Skred	Kvikkleire		X		
		Steinskred	X			
		Jordskred	X			
		Snøskred	X			
Fjellskred (flodbølge)		X				
Skog- og lyngbrann	Skog- og lyngbrann	X				
Andre uønskede hendelser	Ulykke transport-middel	Trafikkulykke fotgjenger		X		
		Trafikkulykke kjørende		X		
		Båthavari (småbåter)	X			
		Skipshavari	X			
		Flyulykke (helikopter/småfly)	X			
		Flyulykke (store fly, passasjerfly)	X			
	Næring og industri	Utslipp av farlige stoffer	X			
		Akutt forurensning	X			
		Grunnforurensning	X			
	Brann	Brann i industri	X			
		Brann i tunell	X			
		Brann i fly	X			
		Brann i båt	X			
		Brann i bygg og anlegg		X		
	Eksplosjon	Eksplosjon i industri	X			
		Eksplosjon i tankanlegg	X			
		Eksplosjon i fyrverkeri- el. eksplosivlager	X			
	Svikt i kritiske samfunns-funksjoner	Dambrudd	X			
		Forurensning av drikkevann			X	
		Bortfall av energiforsyning	X			
Bortfall av telekom/IKT		X				
Svikt i vannforsyning		X				
Svikt i avløps- og overvannshåndtering		X				
Svikt i fremkommelighet		X				
Svikt i nød- og redningstjenesten	X					
Annet	Beskriv: Snøskuterulykke		X			

## LS40 Vækker (2 teiger)

Dagens planformål:	LNF		
Gjeldende plan:	KPA2000		
Arealstørrelse:	900 dekar		
Forslagsstiller:	Porsanger kommune		
Eksisterende bebyggelse:	Boliger: 12	Fritidsboliger: 3	Næring:
Ny bebyggelse:	Boliger:	Fritidsboliger: 3	Næring: Blandet:

**Beskrivelse:** Område med eksisterende spredt boligbebyggelse. Flesteparten av boligene er tilknyttet eldre landbrukseiendommer. 4-5 km inn til Børselv, hvor det er skole, butikker og nærmiljøanlegg. Etablert skoleskys.

Tema	Konsekvens	Forklaring
Forurensning og støy		Ikke vesentlige støykilder. Ikke registrert grunnforurensning eller kjennskap til forurensningskilde.
Naturmangfold, vannmiljø, verna vassdrag og naturvernområder		Viktige naturverdier i området og nærområde, blant annet to naturreservat. Plantiltaket medfører ingen ytterligere påvirkning av betydning. Tre vannforekomster i nærhet. Mulig økt utslipp av spillvann og uttak av vann på bakgrunn av nye tillatte byggetiltak. Tiltaket vil ikke endre miljøtilstand i vann.
Landskap, byggeskikk og estetikk		Åpent landskap. Rammer for utforming må tilpasses omgivelsene og fastsettes i bestemmelsene.
Transportbehov		Ikke relevant for nye fritidsboliger. For eksisterende boliger medfører beliggenheten behov for transport med bil.
Teknisk infrastruktur		Privat vann og avløp tillates i områder med umiddelbar nærhet til kjørevei.
Samisk natur- og kulturgrunnlag (unntatt reindrift)		Utbygging i dette området berører ikke viktige områder for samisk eller kvensk natur- og kulturgrunnlag negativt og vil ikke medføre negative konsekvenser for næringsutøvelse eller kultur og samfunnsliv.
Jordbruk og sikring av jordressurser		Tiltaket vil ikke berøre viktige landbruksverdier.
Reindrift		Utbyggingsområdet ligger i område med sjønære vårbeiter hvor det blir tidlig bart. Vurderes som middels negativ betydning for reindrift.
Naturressurser		Ingen naturressurser.
Kulturminner og kulturmiljø		1 automatisk fredet kulturminne i området. Kulturminner ivaretas med hensynssoner og bestemmelser.
Nærmiljø, grønnsstruktur og friluftsliv		Ingen konsekvenser for eksisterende grønnsstruktur eller friluftslivsområder. Nærhet til friluftsområder. Ikke lekeplass eller nærmiljøanlegg i nærhet.
Befolkningsutvikling og tjenestebehov		Nærhet til handel og skole. Kan bidra til styrking av lokalt næringsliv.
Samfunnsikkerhet, risiko og sårbarhet		Trafikkfarlige avkjørsler og omgivelser. Farlig skolevei for eksisterende boliger i området. Ligger under marin grense.

Samlet vurdering og alternativer: Nytt planformål stadfester dagens etablerte arealbruk og åpner opp for enkelte mindre nye tiltak på eksisterende bebygde eiendommer innenfor nærmere angitte rammer. Det åpnes også opp for etablering av noen nye enheter. Hensynet til naturmangfold, landbruk, reindrift og andre forhold vil ikke påvirkes negativt. Dette sikres gjennom bestemmelser om omfang, utforming og lokalisering av tiltak. Samlet vurderes det at endringen i arealformål ikke åpner for vesentlig ny bebyggelse som medfører stor endring av dagens situasjon og ytterligere påvirkning på utredningstema. Viktige hensyn og krav (eks. sikker byggegrunn, andre tekniske krav, kulturminner mm.) ivaretas i byggesak. I enkelte grensetilfeller vil det kunne være aktuelt å innhente uttalelser fra berørte fagmyndigheter og eventuelt gjennomføre dispensasjonsbehandling.

**Konklusjon:** Eksisterende bebyggelse avsettes som LNF-spredt med nye bestemmelser som medfører mulighet for tiltak. Det kan tillates inntil 3 nye enheter innenfor området, forutsatt at vilkår oppfylles.

LS40 Vækker

Mulig uønsket hendelse			Prioritert			Risiko
			Nei	Ja	Rep	
Naturhendelser	Ekstremvær	Storm og orkan	X			
		Lyn og torden	X			
		Ekstrem nedbør vinter	X			
		Ekstrem nedbør sommer	X			
	Flom	Stormflo	X			
		Flom store vassdrag	X			
		Flom i mindre vassdrag			X	
		Urban flom og overvann	X			
		Erosjon	X			
	Skred	Kvikkleire			X	
		Steinskred	X			
		Jordskred	X			
		Snøskred	X			
Fjellskred (flodbølge)		X				
Skog- og lyngbrann	Skog- og lyngbrann	X				
Andre uønskede hendelser	Ulykke transport-middel	Trafikkulykke fotgjenger		X		
		Trafikkulykke kjørende		X		
		Båthavari (småbåter)	X			
		Skipshavari	X			
		Flyulykke (helikopter/småfly)	X			
		Flyulykke (store fly, passasjerfly)	X			
	Næring og industri	Utslipp av farlige stoffer	X			
		Akutt forurensning	X			
		Grunnforurensning	X			
	Brann	Brann i industri	X			
		Brann i tunell	X			
		Brann i fly	X			
		Brann i båt	X			
		Brann i bygg og anlegg		X		
	Eksplosjon	Eksplosjon i industri	X			
		Eksplosjon i tankanlegg	X			
		Eksplosjon i fyrverkeri- el. eksplosivlager	X			
	Svikt i kritiske samfunns-funksjoner	Dambrudd	X			
		Forurensning av drikkevann			X	
		Bortfall av energiforsyning	X			
Bortfall av telekom/IKT		X				
Svikt i vannforsyning		X				
Svikt i avløps- og overvannshåndtering		X				
Svikt i fremkommelighet		X				
Svikt i nød- og redningstjenesten	X					
Annet	Beskriv: Snøskuterulykke		X			

**LS41 Børselv (2 teiger)**

Dagens planformål: Gjeldende plan:	LNF, boligbebyggelse KPA2000	
Forslagsstiller: Eksisterende bebyggelse: Ny bebyggelse:	Porsanger kommune Boliger: 107 Boliger: 5	
Fritidsboliger: 35 Fritidsboliger: 5	Næring: 9 Næring: 3 Blandet:	
<p><b>Beskrivelse:</b> Bygd med eksisterende blandet bolig- fritid- og næringsbebyggelse. Fast bosetting, kirke, forsamlingshus, butikk og skole/barnehage og andre arbeidsplasser i området. Utbyggingsmønster knyttet til eldre landbrukseiendommer. Aktivt landbruk i området. Etablert skoleskys. Noen direkteavkjøringer til hovedveg. 194 innbyggere i grunnkrets Børselv per 2022. Knutepunkt for Kvensk kultur og samfunnsliv.</p>		
Tema	Konsekvens	Forklaring
Forurensning og støy		Ikke vesentlige støykilder. Registrert mulig grunnforurensning ved nedlagt kommunal avfallsplass (ID 6139). Tiltaket vil ikke bli påvirket av denne lokaliteten.
Naturmangfold, vannmiljø, verna vassdrag og naturvernområder		Registrerte naturverdier av betydning i området. Området grenser opp mot to naturreservat. Noen enkeltobservasjoner innenfor området. Bestemmelser vil styre nye byggetiltak utenom disse områdene. Liten/ingen vesentlig påvirkning av tiltak på bakgrunn av dagens kunnskapsgrunnlag. Åtte vannforekomster i nærhet. Mulig økt utslipp av spillvann og uttak av vann på bakgrunn av nye tillatte byggetiltak. Tiltaket vil ikke endre miljøtilstand i vann. Vernet vassdrag Børselva. Plantiltakene tillater spredt bebyggelse. Åpnes ikke for bygging langs elva. Forbudsgrense i kart synliggjør vernehensynene og virker preventivt mot ødeleggende inngrep i/nær vassdraget.
Landskap, byggeskikk og estetikk		Ingen vesentlige landskapsvirkninger. Rammer for plassering og utforming fastsettes i bestemmelsene.
Transportbehov		Gang- og sykkelavstand til dagligvare. Kort avstand til skole/barnehage. Forutsetter bil- og busstransport pga mangel på trygg skolevei fra deler av området. Lengre avstand fra helsetilbud, forretninger samt en del idretts- og kulturtilbud. Omsorgssenter i Børselv. Åpning for nye boligheter i området er i tråd med SRP – bolig, areal og transportplanlegging for å øke attraktivitet for bosetting.
Teknisk infrastruktur		Privat vann og avløp må forutsettes.
Samisk natur- og kulturgrunnlag (unntatt reindrift)		Utbygging i dette området berører ikke viktige områder for samisk eller kvensk natur- og kulturgrunnlag negativt og vil ikke medføre negative konsekvenser for næringsutøvelse eller kultur og samfunnsliv. Tiltaket kan bidra til å styrke bosetting og attraktivitet i kvensk kjerneområde.
Jordbruk og sikring av jordressurser		Bestemmelser om lokalisering ivaretar eksisterende jordbruksareal i dette området. Utbygging kan medføre noe omdisponering av marginale områder. Ikke vesentlig negativ konsekvens. Økt bosetting kan styrke jordbruket som helhet.
Reindrift		Området er innlemmet av eksisterende bolig- og fritidsbebyggelse og jordbruksareal i drift og har liten/ingen vesentlig verdi som reinbeiteområde. Området ligger innenfor sperregjerde.
Naturressurser		Påvirker grusforekomsten Børselvdalen. Det vurderes at grusforekomsten ikke påvirkes negativt av tiltakene det åpnes for innenfor området.
Kulturminner og kulturmiljø		4 registrerte kulturminner i området, hvorav 3 automatisk fredede. Ingen kjente/registrerte kulturminner eller kulturmiljø blir berørt innenfor området. Kulturminner ivaretas med hensynssoner og bestemmelser.
Nærmiljø, grønstruktur og friluftsliv		Ingen negative konsekvenser for eksisterende grønstruktur eller friluftslivsområder. Nærhet til friluftsområder og nærmiljøanlegg.
Befolkningsutvikling og tjenestebehov		Nærhet til handel. Kan bidra til styrking av lokalt næringsliv. Nærhet til skole, barnehage og handel. Lengre avstand fra helsetjenester.
Samfunnssikkerhet, risiko og sårbarhet		Under marin grense. Trygg byggegrunn og betryggende drikkevann må dokumenteres.
<p>Samlet vurdering og alternativer: Området ligger i tilknytning til tettstedet med nærhet til tjenester og funksjoner, men lengre avstand til helsetjenester, detaljhandel og fritidsaktiviteter. Middels konflikt knyttet til teknisk infrastruktur, transportbehov og ROS. Vil medføre utredningskrav i byggesak. Deler av området har ikke trygg skolevei. Liten konsekvens for reindrift og landbrukshensyn. Tiltaket kan bidra til å styrke bosetting og attraktivitet i kvensk kjerneområde.</p>		
<p><b>Konklusjon:</b> Området foreslås som LNF spredt med nærmere bestemmelser om lokalisering, omfang og utforming. Det åpnes for nye bolig- fritids- og næringsenheter. Samlet noe negativ konsekvens for viktige hensyn og interesser med bakgrunn i verdi og omfang av ny bebyggelse. Dette vektet mot bidrag til å styrke bosetting og attraktivitet i kvensk kjerneområde.</p>		

LS41 Børselv

Mulig uønsket hendelse			Prioritert			Risiko
			Nei	Ja	Rep	
Naturhendelser	Ekstremvær	Storm og orkan	X			
		Lyn og torden	X			
		Ekstrem nedbør vinter	X			
		Ekstrem nedbør sommer	X			
	Flom	Stormflo	X			
		Flom store vassdrag	X			
		Flom i mindre vassdrag			X	
		Urban flom og overvann	X			
		Erosjon	X			
	Skred	Kvikkleire			X	
		Steinskred	X			
		Jordskred	X			
		Snøskred	X			
Fjellskred (flodbølge)		X				
Skog- og lyngbrann	Skog- og lyngbrann	X				
Andre uønskede hendelser	Ulykke transport-middel	Trafikkulykke fotgjenger		X		
		Trafikkulykke kjørende		X		
		Båthavari (småbåter)	X			
		Skipshavari	X			
		Flyulykke (helikopter/småfly)	X			
		Flyulykke (store fly, passasjerfly)	X			
	Næring og industri	Utslipp av farlige stoffer	X			
		Akutt forurensning	X			
		Grunnforurensning	X			
	Brann	Brann i industri	X			
		Brann i tunell	X			
		Brann i fly	X			
		Brann i båt	X			
		Brann i bygg og anlegg		X		
	Eksplosjon	Eksplosjon i industri	X			
		Eksplosjon i tankanlegg	X			
		Eksplosjon i fyrverkeri- el. eksplosivlager	X			
	Svikt i kritiske samfunns-funksjoner	Dambrudd	X			
		Forurensning av drikkevann			X	
		Bortfall av energiforsyning	X			
		Bortfall av telekom/IKT	X			
		Svikt i vannforsyning	X			
Svikt i avløps- og overvannshåndtering		X				
Svikt i fremkommelighet		X				
Svikt i nød- og redningstjenesten	X					
Annet	Beskriv: Snøskuterulykke		X			

## LS42 Hestnes

Dagens planformål:	LNF			
Gjeldende plan:	KPA2000			
Arealstørrelse:	456 dekar			
Forslagsstiller:	Porsanger kommune			
Eksisterende bebyggelse:	Boliger: 5	Fritidsboliger: 2	Næring: 1	
Ny bebyggelse:	Boliger:	Fritidsboliger:	Næring:	Blandet:
<b>Beskrivelse:</b> Område med eksisterende spredt bolig- og fritidsbebyggelse. Ett aktivt gårdsbruk i området. 4-5 km fra Børselv.				

Tema	Konsekvens	Forklaring
Forurensning og støy		Ikke vesentlige støykilder. Ikke registrert grunnforurensning eller kjennskap til forurensningskilde.
Naturmangfold, vannmiljø, verna vassdrag og naturvernområder		Flere registrerte arter av stor forvaltningsinteresse i området. Grenser opp mot Børselvosen naturreservat. Plantiltak medfører liten påvirkning. En vannforekomst i nærhet. Tiltaket vil ikke endre miljøtilstand i vann.
Landskap, byggeskikk og estetikk		Kun eksisterende enheter utredes, estetikk og byggeskikk ivaretas i bestemmelsene.
Transportbehov		Kun eksisterende enheter, ikke ytterligere belastning/påvirkning utover dagens lovlig etablerte situasjon.
Teknisk infrastruktur		Kun eksisterende enheter, ikke ytterligere belastning/påvirkning utover dagens lovlig etablerte situasjon.
Samisk natur- og kulturgrunnlag (unntatt reindrift)		Kun eksisterende enheter, ikke ytterligere belastning/påvirkning utover dagens lovlig etablerte situasjon.
Jordbruk og sikring av jordressurser		Kun eksisterende enheter, ikke ytterligere belastning/påvirkning utover dagens lovlig etablerte situasjon.
Reindrift		Kun eksisterende enheter, ikke ytterligere belastning/påvirkning utover dagens lovlig etablerte situasjon.
Naturressurser		Ikke relevant
Kulturminner og kulturmiljø		1 kulturminne registrert. Kulturminner ivaretas med hensynssoner og bestemmelser.
Nærmiljø, grønstruktur og friluftsliv		Kun eksisterende enheter, ikke ytterligere belastning/påvirkning utover dagens lovlig etablerte situasjon.
Befolkningsutvikling og tjenestebehov		Kun eksisterende enheter, ikke ytterligere belastning/påvirkning utover dagens lovlig etablerte situasjon.
Samfunnsikkerhet, risiko og sårbarhet		Trafikkløse avkjørsler og omgivelser. Store deler av området under marin grense.

Samlet vurdering og alternativer: Nytt planformål stadfester dagens etablerte arealbruk og åpner opp for enkelte mindre nye tiltak på eksisterende bebygde eiendommer innenfor nærmere angitte rammer. Samlet vurderes det at endringen i arealformål ikke åpner for vesentlig ny bebyggelse som medfører stor endring av dagens situasjon og ytterligere påvirkning på utredningstema. Det vurderes at nytt arealformål og åpning for enkelte nye tiltak ikke medfører vesentlig negative konsekvenser. Viktige hensyn og krav (eks. sikker byggegrunn, andre tekniske krav, kulturminner mm.) ivaretas i byggesak. I enkelte grensetilfeller vil det kunne være aktuelt å innhente uttalelser fra berørte fagmyndigheter og eventuelt gjennomføre dispensasjonsbehandling.

**Konklusjon:** Eksisterende bygg foreslås til LNF-spredt med tillatt bruksendring fra bolig til fritidsbolig og mulighet for nye tiltak. Sikker byggegrunn må dokumenteres der dette er relevant.

LS 42 Hestnes

Mulig uønsket hendelse			Prioritert			Risiko
			Nei	Ja	Rep	
Naturhendelser	Ekstremvær	Storm og orkan	X			
		Lyn og torden	X			
		Ekstrem nedbør vinter	X			
		Ekstrem nedbør sommer	X			
	Flom	Stormflo	X			
		Flom store vassdrag	X			
		Flom i mindre vassdrag			X	
		Urban flom og overvann	X			
		Erosjon	X			
	Skred	Kvikkleire			X	
		Steinskred	X			
		Jordskred	X			
		Snøskred	X			
Fjellskred (flodbølge)		X				
Skog- og lyngbrann	Skog- og lyngbrann	X				
Andre uønskede hendelser	Ulykke transport-middel	Trafikkulykke fotgjenger		X		
		Trafikkulykke kjørende		X		
		Båthavari (småbåter)	X			
		Skipshavari	X			
		Flyulykke (helikopter/småfly)	X			
		Flyulykke (store fly, passasjerfly)	X			
	Næring og industri	Utslipp av farlige stoffer	X			
		Akutt forurensning	X			
		Grunnforurensning	X			
	Brann	Brann i industri	X			
		Brann i tunell	X			
		Brann i fly	X			
		Brann i båt	X			
		Brann i bygg og anlegg		X		
	Eksplosjon	Eksplosjon i industri	X			
		Eksplosjon i tankanlegg	X			
		Eksplosjon i fyrverkeri- el. eksplosivlager	X			
	Svikt i kritiske samfunns-funksjoner	Dambrudd	X			
		Forurensning av drikkevann			X	
		Bortfall av energiforsyning	X			
Bortfall av telekom/IKT		X				
Svikt i vannforsyning		X				
Svikt i avløps- og overvannshåndtering		X				
Svikt i fremkommelighet		X				
Svikt i nød- og redningstjenesten	X					
Annet	Beskriv: Snøskuterulykke		X			

### LS43 Holmfjord

Dagens planformål:	LNF		
Gjeldende plan:	KPA2000		
Arealstørrelse:	697 dekar		
Forslagsstiller:	Porsanger kommune		
Eksisterende bebyggelse:	Boliger: 7	Fritidsboliger: 4	Næring: 2
Ny bebyggelse:	Boliger:	Fritidsboliger: 3	Næring: Blandet:

**Beskrivelse:** Grend med spredt blandet bebyggelse bestående av eldre landbruksbebyggelse, bolig, fritidsboliger og havn/forskningsstasjon langs hovedvei. Ikke aktivt landbruk. 18 personer folkeregistrert i grunnkrets Leirpollen (som omfatter Holmfjord, Leirpollen, Mårnes og Ytre Leirpollen) i 2022.

Tema	Konsekvens	Forklaring
Forurensning og støy		Ikke vesentlige støykilder. Ikke registrert grunnforurensning eller kjennskap til forurensningskilde.
Naturmangfold, vannmiljø, verna vassdrag og naturvernområder		Flere registrerte arter av stor forvaltningsinteresse i området. Plantiltak medfører liten påvirkning. En vannforekomst i nærhet. Mulig økt utslipp av spillvann og uttak av vann på bakgrunn av nye tillatte byggetiltak. Tiltaket vil ikke endre miljøtilstand i vann.
Landskap, byggeskikk og estetikk		Ingen vesentlige landskapsvirkninger. Rammer for plassering og utforming av nye enheter fastsettes i bestemmelsene til kommuneplanens arealdel.
Transportbehov		Eksisterende enheter: ikke ytterligere belastning/påvirkning utover dagens lovlig etablerte situasjon. Ikke relevant for nye fritidsenheter.
Teknisk infrastruktur		Privat vann og avløp tillates i områder med umiddelbar nærhet til kjørevei.
Samisk natur- og kulturgrunnlag (unntatt reindrift)		Eksisterende enheter: ikke ytterligere belastning/påvirkning utover dagens lovlig etablerte situasjon. Nye enheter: ikke påvirkning pga fåtall nye enheter.
Jordbruk og sikring av jordressurser		Eksisterende enheter: ikke ytterligere belastning/påvirkning utover dagens lovlig etablerte situasjon. Nye enheter: Mulig omdisponering av noen marginale områder.
Reindrift		Eksisterende enheter: ikke ytterligere belastning/påvirkning utover dagens lovlig etablerte situasjon. Nye enheter: Området ligger i område med sjønære vårbeiter hvor det blir tidlig bart. Vurderes som middels negativ betydning for reindrift.
Naturressurser		Ikke relevant.
Kulturminner og kulturmiljø		13 registrerte kulturminner i området, hvorav 10 automatisk fredede. Kulturminner ivaretas med hensynssoner og bestemmelser.
Nærmiljø, grønnstruktur og friluftsliv		Eksisterende enheter: ikke ytterligere belastning/påvirkning utover dagens lovlig etablerte situasjon. God tilgang til turområder og løypenett.
Befolkningsutvikling og tjenestebehov		Eksisterende enheter: ikke ytterligere belastning/påvirkning utover dagens lovlig etablerte situasjon. Nye fritidsenheter: ikke relevant.
Samfunnssikkerhet, risiko og sårbarhet		Trafikksfarlige avkjørsler og omgivelser. Deler av området er under marin grense. Ivaretas av hensynssone kvikkleire med bestemmelse.

Samlet vurdering og alternativer: Tiltaket stadfester dagens lovlig etablerte arealbruk og åpner opp for noen nye enheter. Tiltaket kan ha noe negativ konsekvens for jordvern, reindrift og ROS/sikker byggegrunn. Tiltaket er i tråd med mål om utvikling av attraktive og varierte hytteområder. Sikker byggegrunn må utredes og dokumenteres iht. til bestemmelsene.

**Konklusjon:** Etter vektning av negative konsekvenser opp mot kommunens mål om utvikling av attraktive og varierte hytteområder anbefales området avsatt til LNF-spredt. Nye enheter vil være av begrenset omfang og i tilknytning til eksisterende bebyggelse i området. Eksisterende bebyggelse innenfor området får bestemmelser som medfører mulighet for tiltak.



LS43 Holmfjord

Mulig uønsket hendelse			Prioritert			Risiko
			Nei	Ja	Rep	
Naturhendelser	Ekstremvær	Storm og orkan	X			
		Lyn og torden	X			
		Ekstrem nedbør vinter	X			
		Ekstrem nedbør sommer	X			
	Flom	Stormflo	X			
		Flom store vassdrag	X			
		Flom i mindre vassdrag			X	
		Urban flom og overvann	X			
		Erosjon	X			
	Skred	Kvikkleire			X	
		Steinskred	X			
		Jordskred	X			
		Snøskred	X			
Fjellskred (flodbølge)		X				
Skog- og lyngbrann	Skog- og lyngbrann	X				
Andre uønskede hendelser	Ulykke transport-middel	Trafikkulykke fotgjenger		X		
		Trafikkulykke kjørende		X		
		Båthavari (småbåter)	X			
		Skipshavari	X			
		Flyulykke (helikopter/småfly)	X			
		Flyulykke (store fly, passasjerfly)	X			
	Næring og industri	Utslipp av farlige stoffer	X			
		Akutt forurensning	X			
		Grunnforurensning	X			
	Brann	Brann i industri	X			
		Brann i tunell	X			
		Brann i fly	X			
		Brann i båt	X			
		Brann i bygg og anlegg		X		
	Eksplosjon	Eksplosjon i industri	X			
		Eksplosjon i tankanlegg	X			
		Eksplosjon i fyrverkeri- el. eksplosivlager	X			
	Svikt i kritiske samfunns-funksjoner	Dambrudd	X			
		Forurensning av drikkevann			X	
		Bortfall av energiforsyning	X			
Bortfall av telekom/IKT		X				
Svikt i vannforsyning		X				
Svikt i avløps- og overvannshåndtering		X				
Svikt i fremkommelighet		X				
Svikt i nød- og redningstjenesten	X					
Annet	Beskriv: Snøskuterulykke		X			

## LS44 Leirpollen (2 teiger)

Dagens planformål:	LNF		
Gjeldende plan:	KPA2000		
Arealstørrelse:	780 dekar		
Forslagsstiller:	Porsanger kommune		
Eksisterende bebyggelse:	Boliger: 8	Fritidsboliger: 6	Næring:
Ny bebyggelse:	Boliger:	Fritidsboliger:	Næring: Blandet:

**Beskrivelse:** Grend med spredt blandet bebyggelse bestående av eldre landbruksbebyggelse, bolig, fritidsboliger langs hovedvei. Noe aktivt landbruk i området. 18 personer folkeregistrert i grunnkrets Leirpollen (som omfatter Holmfjord, Leirpollen, Mårnes og Ytre Leirpollen) i 2022.

Tema	Konsekvens	Forklaring
Forurensning og støy		Ikke vesentlige støykilder. Ikke registrert grunnforurensning eller kjennskap til forurensningskilde.
Naturmangfold, vannmiljø, verna vassdrag og naturvernområder		Flere registrerte arter i området. Registrerte naturverdier i nærområdet. Plantiltak medfører ingen ytterligere påvirkning av betydning. To vannforekomster i nærhet. Tiltaket vil ikke endre miljøtilstand i vann.
Landskap, byggeskikk og estetikk		Kun eksisterende enheter utredes, estetikk og byggeskikk ivaretas i bestemmelsene.
Transportbehov		Kun eksisterende enheter, ikke ytterligere belastning/påvirkning utover dagens lovlig etablerte situasjon.
Teknisk infrastruktur		Kun eksisterende enheter, ikke ytterligere belastning/påvirkning utover dagens lovlig etablerte situasjon.
Samisk natur- og kulturgrunnlag (unntatt reindrift)		Kun eksisterende enheter, ikke ytterligere belastning/påvirkning utover dagens lovlig etablerte situasjon.
Jordbruk og sikring av jordressurser		Kun eksisterende enheter, ikke ytterligere belastning/påvirkning utover dagens lovlig etablerte situasjon.
Reindrift		Kun eksisterende enheter, ikke ytterligere belastning/påvirkning utover dagens lovlig etablerte situasjon.
Naturressurser		Ikke relevant
Kulturminner og kulturmiljø		9 registrerte kulturminner i området, hvorav 8 automatisk fredede. Kulturminner ivaretas med hensynssoner og bestemmelser.
Nærmiljø, grønnstruktur og friluftsliv		Kun eksisterende enheter, ikke ytterligere belastning/påvirkning utover dagens lovlig etablerte situasjon.
Befolkningsutvikling og tjenestebehov		Kun eksisterende enheter, ikke ytterligere belastning/påvirkning utover dagens lovlig etablerte situasjon.
Samfunnsikkerhet, risiko og sårbarhet		Trafikkarfarlige avkjørsler og omgivelser. Store deler av området under marin grense.

Samlet vurdering og alternativer: Nytt planformål stadfester dagens etablerte arealbruk og åpner opp for enkelte mindre nye tiltak på eksisterende bebygde eiendommer innenfor nærmere angitte rammer. Samlet vurderes det at endringen i arealformål ikke åpner for vesentlig ny bebyggelse som medfører stor endring av dagens situasjon og ytterligere påvirkning på utredningstema. Det vurderes at nytt arealformål og åpning for enkelte nye tiltak ikke medfører vesentlig negative konsekvenser. Viktige hensyn og krav (eks. sikker byggegrunn, andre tekniske krav, kulturminner mm.) ivaretas i byggesak. I enkelte grensetilfeller vil det kunne være aktuelt å innhente uttalelser fra berørte fagmyndigheter og eventuelt gjennomføre dispensasjonsbehandling.

**Konklusjon:** Området foreslås til LNF-spredt med tillatt bruksendring fra bolig til fritidsbolig og mulighet for nye tiltak. Sikker byggegrunn må dokumenteres der dette er relevant.

LS44 Leirpollen

Mulig uønsket hendelse			Prioritert			Risiko
			Nei	Ja	Rep	
Naturhendelser	Ekstremvær	Storm og orkan	X			
		Lyn og torden	X			
		Ekstrem nedbør vinter	X			
		Ekstrem nedbør sommer	X			
	Flom	Stormflo	X			
		Flom store vassdrag	X			
		Flom i mindre vassdrag			X	
		Urban flom og overvann	X			
		Erosjon	X			
	Skred	Kvikkleire			X	
		Steinskred	X			
		Jordskred	X			
		Snøskred	X			
Fjellskred (flodbølge)		X				
Skog- og lyngbrann	Skog- og lyngbrann	X				
Andre uønskede hendelser	Ulykke transport-middel	Trafikkulykke fotgjenger		X		
		Trafikkulykke kjørende		X		
		Båthavari (småbåter)	X			
		Skipshavari	X			
		Flyulykke (helikopter/småfly)	X			
		Flyulykke (store fly, passasjerfly)	X			
	Næring og industri	Utslipp av farlige stoffer	X			
		Akutt forurensning	X			
		Grunnforurensning	X			
	Brann	Brann i industri	X			
		Brann i tunell	X			
		Brann i fly	X			
		Brann i båt	X			
		Brann i bygg og anlegg		X		
	Eksplosjon	Eksplosjon i industri	X			
		Eksplosjon i tankanlegg	X			
		Eksplosjon i fyrverkeri- el. eksplosivlager	X			
	Svikt i kritiske samfunns-funksjoner	Dambrudd	X			
		Forurensning av drikkevann			X	
		Bortfall av energiforsyning	X			
Bortfall av telekom/IKT		X				
Svikt i vannforsyning		X				
Svikt i avløps- og overvannshåndtering		X				
Svikt i fremkommelighet		X				
Svikt i nød- og redningstjenesten	X					
Annet	Beskriv: Snøskuterulykke		X			

## LS45 Mårnes

Dagens planformål:	LNF			
Gjeldende plan:	KPA2000			
Arealstørrelse:	820 dekar			
Forslagsstiller:	Porsanger kommune			
Eksisterende bebyggelse:	Boliger: 6	Fritidsboliger: 5	Næring: 1	
Ny bebyggelse:	Boliger:	Fritidsboliger:	Næring:	Blandet:

**Beskrivelse:** Grend med spredt blandet bebyggelse bestående av eldre landbruksbebyggelse, bolig og fritidsboliger langs hovedvei. Ikke aktivt landbruk i området. 18 personer folkeregistrert i grunnkrets Leirpollen (som omfatter Holmfjord, Leirpollen, Mårnes og Ytre Leirpollen) i 2022.

Tema	Konsekvens	Forklaring
Forurensning og støy		Ikke vesentlige støykilder. Ikke registrert grunnforurensning eller kjennskap til forurensningskilde.
Naturmangfold, vannmiljø, verna vassdrag og naturvernområder		Flere registrerte arter i området. Registrerte naturverdier i nærområdet. Plantiltak medfører ingen ytterligere påvirkning av betydning. Tre vannforekomster i nærhet. Tiltaket vil ikke endre miljøtilstand i vann.
Landskap, byggeskikk og estetikk		Kun eksisterende enheter utredes, estetikk og byggeskikk ivaretas i bestemmelsene.
Transportbehov		Kun eksisterende enheter, ikke ytterligere belastning/påvirkning utover dagens lovlig etablerte situasjon.
Teknisk infrastruktur		Kun eksisterende enheter, ikke ytterligere belastning/påvirkning utover dagens lovlig etablerte situasjon.
Samisk natur- og kulturgrunnlag (unntatt reindrift)		Kun eksisterende enheter, ikke ytterligere belastning/påvirkning utover dagens lovlig etablerte situasjon.
Jordbruk og sikring av jordressurser		Kun eksisterende enheter, ikke ytterligere belastning/påvirkning utover dagens lovlig etablerte situasjon.
Reindrift		Kun eksisterende enheter, ikke ytterligere belastning/påvirkning utover dagens lovlig etablerte situasjon.
Naturressurser		Ikke relevant
Kulturminner og kulturmiljø		2 automatisk fredede kulturminner i området. Kulturminner ivaretas med hensynssoner og bestemmelser.
Nærmiljø, grønnstruktur og friluftsliv		Kun eksisterende enheter, ikke ytterligere belastning/påvirkning utover dagens lovlig etablerte situasjon.
Befolkningsutvikling og tjenestebehov		Kun eksisterende enheter, ikke ytterligere belastning/påvirkning utover dagens lovlig etablerte situasjon.
Samfunnsikkerhet, risiko og sårbarhet		Trafikkarfarlige avkjørslar og omgivelser. Store deler av området under marin grense.

Samlet vurdering og alternativer: Nytt planformål stadfester dagens etablerte arealbruk og åpner opp for enkelte mindre nye tiltak på eksisterende bebygde eiendommer innenfor nærmere angitte rammer. Samlet vurderes det at endringen i arealformål ikke åpner for vesentlig ny bebyggelse som medfører stor endring av dagens situasjon og ytterligere påvirkning på utredningstema. Det vurderes at nytt arealformål og åpning for enkelte nye tiltak ikke medfører vesentlig negative konsekvenser. Viktige hensyn og krav (eks. sikker byggegrunn, andre tekniske krav, kulturminner mm.) ivaretas i byggesak. I enkelte grensetilfeller vil det kunne være aktuelt å innhente uttalelser fra berørte fagmyndigheter og eventuelt gjennomføre dispensasjonsbehandling.

**Konklusjon:** Området foreslås til LNF-spredt med tillatt bruksendring fra bolig til fritidsbolig og mulighet for nye tiltak. Sikker byggegrunn må dokumenteres der dette er relevant.

LS45 Mårnes

Mulig uønsket hendelse			Prioritert			Risiko
			Nei	Ja	Rep	
Naturhendelser	Ekstremvær	Storm og orkan	X			
		Lyn og torden	X			
		Ekstrem nedbør vinter	X			
		Ekstrem nedbør sommer	X			
	Flom	Stormflo	X			
		Flom store vassdrag	X			
		Flom i mindre vassdrag			X	
		Urban flom og overvann	X			
		Erosjon	X			
	Skred	Kvikkleire			X	
		Steinskred	X			
		Jordskred	X			
		Snøskred	X			
Fjellskred (flodbølge)		X				
Skog- og lyngbrann	Skog- og lyngbrann	X				
Andre uønskede hendelser	Ulykke transport-middel	Trafikkulykke fotgjenger		X		
		Trafikkulykke kjørende		X		
		Båthavari (småbåter)	X			
		Skipshavari	X			
		Flyulykke (helikopter/småfly)	X			
		Flyulykke (store fly, passasjerfly)	X			
	Næring og industri	Utslipp av farlige stoffer	X			
		Akutt forurensning	X			
		Grunnforurensning	X			
	Brann	Brann i industri	X			
		Brann i tunell	X			
		Brann i fly	X			
		Brann i båt	X			
		Brann i bygg og anlegg		X		
	Eksplosjon	Eksplosjon i industri	X			
		Eksplosjon i tankanlegg	X			
		Eksplosjon i fyrverkeri- el. eksplosivlager	X			
	Svikt i kritiske samfunns-funksjoner	Dambrudd	X			
		Forurensning av drikkevann			X	
		Bortfall av energiforsyning	X			
		Bortfall av telekom/IKT	X			
Svikt i vannforsyning		X				
Svikt i avløps- og overvannshåndtering		X				
Svikt i fremkommelighet		X				
Svikt i nød- og redningstjenesten	X					
Annet	Beskriv: Snøskuterulykke		X			

## LS46 Brenna

Dagens planformål:	LNF		
Gjeldende plan:	KPA2000		
Arealstørrelse:	1513 dekar		
Forslagsstiller:	Porsanger kommune		
Eksisterende bebyggelse:	Boliger: 18	Fritidsboliger: 7	Næring:
Ny bebyggelse:	Boliger:	Fritidsboliger: 4	Næring: Blandet:
<p>Beskrivelse: Grend med spredt blandet bebyggelse bestående av eldre landbruksbebyggelse, bolig og fritidsboliger langs hovedvei. Noe aktivt landbruk i området. 21 personer folkeregistrert i grunnkrets Leirpollen (som omfatter Brenna, Styrnes og Kjæs) i 2022.</p>			
Tema	Konsekvens	Forklaring	
Forurensning og støy		Ikke vesentlige støykilder. Ikke registrert grunnforurensning eller kjennskap til forurensningskilde.	
Naturmangfold, vannmiljø, verna vassdrag og naturvernområder		Flere registrerte arter (flora og fauna) i området. Registrert viktig område for fiskemåke og ærfugl. Plantiltak vurderes å ha begrenset påvirkning. Samlet liten negativ konsekvens. To vannforekomster i nærhet. Mulig økt utslipp av spillvann og uttak av vann på bakgrunn av nye tillatte byggetiltak. Tiltaket vil ikke endre miljøtilstand i vann.	
Landskap, byggeskikk og estetikk		Ingen vesentlige landskapsvirkninger. Rammer for plassering og utforming av nye enheter fastsettes i bestemmelsene til kommuneplanens arealdel.	
Transportbehov		Eksisterende enheter: ikke ytterligere belastning/påvirkning utover dagens lovlig etablerte situasjon. Ikke relevant for nye fritidsheter.	
Teknisk infrastruktur		Privat vann og avløp tillates i områder med umiddelbar nærhet til kjørevei.	
Samisk natur- og kulturgrunnlag (unntatt reindrift)		Eksisterende enheter: ikke ytterligere belastning/påvirkning utover dagens lovlig etablerte situasjon. Nye enheter: ikke påvirkning pga fåtall nye enheter.	
Jordbruk og sikring av jordressurser		Eksisterende enheter: ikke ytterligere belastning/påvirkning utover dagens lovlig etablerte situasjon. Nye enheter: Mulig omdisponering av noen marginale områder.	
Reindrift		Eksisterende enheter: ikke ytterligere belastning/påvirkning utover dagens lovlig etablerte situasjon. Nye enheter: Området ligger i område med sjønære vårbeiter hvor det blir tidlig bart. Vurderes som middels negativ betydning for reindrift.	
Naturressurser		Ikke relevant.	
Kulturminner og kulturmiljø		7 registrerte kulturminner i området, hvorav 6 automatisk fredede. Kulturminner ivaretas med hensynssoner og bestemmelser.	
Nærmiljø, grønnstruktur og friluftsliv		Eksisterende enheter: ikke ytterligere belastning/påvirkning utover dagens lovlig etablerte situasjon. God tilgang til turområder og løypenett.	
Befolkningsutvikling og tjenestebehov		Eksisterende enheter: ikke ytterligere belastning/påvirkning utover dagens lovlig etablerte situasjon. Nye fritidsheter: ikke relevant.	
Samfunnsikkerhet, risiko og sårbarhet		Trafikkfarlige avkjørsler og omgivelser. Deler av området er under marin grense. Ivaretas av hensynssone kvikkleire med bestemmelse.	

Samlet vurdering og alternativer: Tiltaket stadfester dagens lovlig etablerte arealbruk og åpner opp for noen nye enheter. Tiltaket kan ha noe negativ konsekvens for jordvern, reindrift og ROS/sikker byggegrunn. Tiltaket er i tråd med mål om utvikling av attraktive og varierte hytteområder. Sikker byggegrunn må utredes og dokumenteres iht. bestemmelsene.

Konklusjon: Etter vektning av negative konsekvenser opp mot kommunens mål om utvikling av attraktive og varierte hytteområder anbefales området avsatt til LNF-spredt. Nye enheter vil være av begrenset omfang og i tilknytning til eksisterende bebyggelse i området. Eksisterende bebyggelse innenfor området får bestemmelser som medfører mulighet for tiltak.

LS46 Brenna

Mulig uønsket hendelse			Prioritert			Risiko
			Nei	Ja	Rep	
Naturhendelser	Ekstremvær	Storm og orkan	X			
		Lyn og torden	X			
		Ekstrem nedbør vinter	X			
		Ekstrem nedbør sommer	X			
	Flom	Stormflo	X			
		Flom store vassdrag	X			
		Flom i mindre vassdrag			X	
		Urban flom og overvann	X			
		Erosjon	X			
	Skred	Kvikkleire			X	
		Steinskred	X			
		Jordskred	X			
		Snøskred	X			
Fjellskred (flodbølge)		X				
Skog- og lyngbrann	Skog- og lyngbrann	X				
Andre uønskede hendelser	Ulykke transport-middel	Trafikkulykke fotgjenger		X		
		Trafikkulykke kjørende		X		
		Båthavari (småbåter)	X			
		Skipshavari	X			
		Flyulykke (helikopter/småfly)	X			
		Flyulykke (store fly, passasjerfly)	X			
	Næring og industri	Utslipp av farlige stoffer	X			
		Akutt forurensning	X			
		Grunnforurensning	X			
	Brann	Brann i industri	X			
		Brann i tunell	X			
		Brann i fly	X			
		Brann i båt	X			
		Brann i bygg og anlegg		X		
	Eksplosjon	Eksplosjon i industri	X			
		Eksplosjon i tankanlegg	X			
		Eksplosjon i fyrverkeri- el. eksplosivlager	X			
	Svikt i kritiske samfunns-funksjoner	Dambrudd	X			
		Forurensning av drikkevann			X	
		Bortfall av energiforsyning	X			
		Bortfall av telekom/IKT	X			
Svikt i vannforsyning		X				
Svikt i avløps- og overvannshåndtering		X				
Svikt i fremkommelighet		X				
Svikt i nød- og redningstjenesten	X					
Annet	Beskriv: Snøskuterulykke		X			

## LS47 Styrnes

Dagens planformål:	LNF		
Gjeldende plan:	KPA2000		
Arealstørrelse:	621 dekar		
Forslagsstiller:	Porsanger kommune		
Eksisterende bebyggelse:	Boliger: 5	Fritidsboliger: 6	Næring:
Ny bebyggelse:	Boliger:	Fritidsboliger: 3	Næring: Blandet:

Beskrivelse: Område med spredt blandet bebyggelse langs hovedvei. Ikke aktivt landbruk i området. 21 personer folkeregistrert i grunnkrets Leirpollen (som omfatter Brenna, Styrnes og Kjæs) i 2022.

Tema	Konsekvens	Forklaring
Forurensning og støy		Ikke vesentlige støykilder. Ikke registrert grunnforurensning eller kjennskap til forurensningskilde.
Naturmangfold, vannmiljø, verna vassdrag og naturvernområder		Flere registrerte arter (flora og fauna) i området. Viktig område for Oter. Plantiltak vurderes å ha begrenset påvirkning. Samlet liten negativ konsekvens. Fem vannforekomster i nærhet. Mulig økt utslipp av spillvann og uttak av vann på bakgrunn av nye tillatte byggetiltak. Tiltaket vil ikke endre miljøtilstand i vann.
Landskap, byggeskikk og estetikk		Ingen vesentlige landskapsvirkninger. Rammer for plassering og utforming av nye enheter fastsettes i bestemmelsene til kommuneplanens arealdel.
Transportbehov		Eksisterende enheter: ikke ytterligere belastning/påvirkning utover dagens lovlig etablerte situasjon. Ikke relevant for nye fritidsenheter.
Teknisk infrastruktur		Privat vann og avløp tillates i områder med umiddelbar nærhet til kjørevei.
Samisk natur- og kulturgrunnlag (unntatt reindrift)		Eksisterende enheter: ikke ytterligere belastning/påvirkning utover dagens lovlig etablerte situasjon. Nye enheter: ikke påvirkning pga fåtall nye enheter.
Jordbruk og sikring av jordressurser		Eksisterende enheter: ikke ytterligere belastning/påvirkning utover dagens lovlig etablerte situasjon. Nye enheter: Mulig omdisponering av noen marginale områder.
Reindrift		Eksisterende enheter: ikke ytterligere belastning/påvirkning utover dagens lovlig etablerte situasjon. Nye enheter: Området ligger i område med sjønære vårbeiter hvor det blir tidlig bart. Vurderes som middels negativ betydning for reindrift.
Naturressurser		Ikke relevant.
Kulturminner og kulturmiljø		8 automatisk fredede kulturminner i området. Kulturminner ivaretas med hensynssoner og bestemmelser.
Nærmiljø, grønnstruktur og friluftsliv		Eksisterende enheter: ikke ytterligere belastning/påvirkning utover dagens lovlig etablerte situasjon. God tilgang til turområder og løypenett.
Befolkningsutvikling og tjenestebehov		Eksisterende enheter: ikke ytterligere belastning/påvirkning utover dagens lovlig etablerte situasjon. Nye fritidsenheter: ikke relevant.
Samfunnssikkerhet, risiko og sårbarhet		Trafikksfarlige avkjørsler og omgivelser. Deler av området er under marin grense. Ivaretas av hensynssone kvikkleire med bestemmelse.

Samlet vurdering og alternativer: Tiltaket stadfester dagens lovlig etablerte arealbruk og åpner opp for noen nye enheter. Tiltaket kan ha noe negativ konsekvens for jordvern, reindrift og ROS/sikker byggegrunn. Tiltaket er i tråd med mål om utvikling av attraktive og varierte hytteområder. Sikker byggegrunn må utredes og dokumenteres iht. bestemmelsene.

Konklusjon: Etter vektning av negative konsekvenser opp mot kommunens mål om utvikling av attraktive og varierte hytteområder anbefales området avsatt til LNF-spredt. Nye enheter vil være av begrenset omfang og i tilknytning til eksisterende bebyggelse i området. Eksisterende bebyggelse innenfor området får bestemmelser som medfører mulighet for tiltak.



LS47 Styrnes

Mulig uønsket hendelse			Prioritert			Risiko
			Nei	Ja	Rep	
Naturhendelser	Ekstremvær	Storm og orkan	X			
		Lyn og torden	X			
		Ekstrem nedbør vinter	X			
		Ekstrem nedbør sommer	X			
	Flom	Stormflo	X			
		Flom store vassdrag	X			
		Flom i mindre vassdrag			X	
		Urban flom og overvann	X			
		Erosjon	X			
	Skred	Kvikkleire			X	
		Steinskred	X			
		Jordskred	X			
		Snøskred	X			
Fjellskred (flodbølge)		X				
Skog- og lyngbrann	Skog- og lyngbrann	X				
Andre uønskede hendelser	Ulykke transport-middel	Trafikkulykke fotgjenger		X		
		Trafikkulykke kjørende		X		
		Båthavari (småbåter)	X			
		Skipshavari	X			
		Flyulykke (helikopter/småfly)	X			
		Flyulykke (store fly, passasjerfly)	X			
	Næring og industri	Utslipp av farlige stoffer	X			
		Akutt forurensning	X			
		Grunnforurensning	X			
	Brann	Brann i industri	X			
		Brann i tunell	X			
		Brann i fly	X			
		Brann i båt	X			
		Brann i bygg og anlegg		X		
	Eksplosjon	Eksplosjon i industri	X			
		Eksplosjon i tankanlegg	X			
		Eksplosjon i fyrverkeri- el. eksplosivlager	X			
	Svikt i kritiske samfunns-funksjoner	Dambrudd	X			
		Forurensning av drikkevann			X	
		Bortfall av energiforsyning	X			
Bortfall av telekom/IKT		X				
Svikt i vannforsyning		X				
Svikt i avløps- og overvannshåndtering		X				
Svikt i fremkommelighet		X				
Svikt i nød- og redningstjenesten	X					
Annet	Beskriv: Snøskuterulykke		X			

**LS48 Kjæs**

Dagens planformål:	LNF		
Gjeldende plan:	KPA2000		
Arealstørrelse:	701 dekar		
Forslagsstiller:	Porsanger kommune		
Eksisterende bebyggelse:	Boliger: 4	Fritidsboliger: 8	Næring:
Ny bebyggelse:	Boliger:	Fritidsboliger:	Næring: Blandet:

**Beskrivelse:** Område med spredt blandet bebyggelse langs hovedvei. Ikke aktivt landbruk i området. 21 personer folkeregistrert i grunnkrets Leirpollen (som omfatter Brenna, Styrnes og Kjæs) i 2022.

Tema	Konsekvens	Forklaring
Forurensning og støy		Ikke vesentlige støykilder. Ikke registrert grunnforurensning eller kjennskap til forurensningskilde.
Naturmangfold, vannmiljø, verna vassdrag og naturvernområder		Flere registrerte arter (flora og fauna) i området. Viktig område for Oter og Ærfugl. Plantiltak vurderes å ha begrenset påvirkning. Samlet liten negativ konsekvens. Tre vannforekomster i nærhet. Tiltaket vil ikke endre miljøtilstand i vann.
Landskap, byggeskikk og estetikk		Kun eksisterende enheter utredes, estetikk og byggeskikk ivaretas i bestemmelsene.
Transportbehov		Kun eksisterende enheter, ikke ytterligere belastning/påvirkning utover dagens lovlig etablerte situasjon.
Teknisk infrastruktur		Kun eksisterende enheter, ikke ytterligere belastning/påvirkning utover dagens lovlig etablerte situasjon.
Samisk natur- og kulturgrunnlag (unntatt reindrift)		Kun eksisterende enheter, ikke ytterligere belastning/påvirkning utover dagens lovlig etablerte situasjon.
Jordbruk og sikring av jordressurser		Kun eksisterende enheter, ikke ytterligere belastning/påvirkning utover dagens lovlig etablerte situasjon.
Reindrift		Kun eksisterende enheter, ikke ytterligere belastning/påvirkning utover dagens lovlig etablerte situasjon.
Naturressurser		Ikke relevant
Kulturminner og kulturmiljø		6 automatisk fredede kulturminner i området. Kulturminner ivaretas med hensynssoner og bestemmelser.
Nærmiljø, grønstruktur og friluftsliv		Kun eksisterende enheter, ikke ytterligere belastning/påvirkning utover dagens lovlig etablerte situasjon.
Befolkningsutvikling og tjenestebehov		Kun eksisterende enheter, ikke ytterligere belastning/påvirkning utover dagens lovlig etablerte situasjon.
Samfunnsikkerhet, risiko og sårbarhet		Trafikkfarlige avkjørslar og omgivelser. Store deler av området under marin grense.

Samlet vurdering og alternativer: Nytt planformål stadfester dagens etablerte arealbruk og åpner opp for enkelte mindre nye tiltak på eksisterende bebygde eiendommer innenfor nærmere angitte rammer. Samlet vurderes det at endringen i arealformål ikke åpner for vesentlig ny bebyggelse som medfører stor endring av dagens situasjon og ytterligere påvirkning på utredningstema. Det vurderes at nytt arealformål og åpning for enkelte nye tiltak ikke medfører vesentlig negative konsekvenser. Viktige hensyn og krav (eks. sikker byggegrunn, andre tekniske krav, kulturminner mm.) ivaretas i byggesak. I enkelte grensetilfeller vil det kunne være aktuelt å innhente uttalelser fra berørte fagmyndigheter og eventuelt gjennomføre dispensasjonsbehandling.

**Konklusjon:** Området foreslås til LNF-spredt med tillatt bruksendring fra bolig til fritidsbolig og mulighet for nye tiltak. Sikker byggegrunn må dokumenteres der dette er relevant.

LS48 Kjæs

Mulig uønsket hendelse			Prioritert			Risiko
			Nei	Ja	Rep	
Naturhendelser	Ekstremvær	Storm og orkan	X			
		Lyn og torden	X			
		Ekstrem nedbør vinter	X			
		Ekstrem nedbør sommer	X			
	Flom	Stormflo	X			
		Flom store vassdrag	X			
		Flom i mindre vassdrag			X	
		Urban flom og overvann	X			
		Erosjon	X			
	Skred	Kvikkleire			X	
		Steinskred	X			
		Jordskred	X			
		Snøskred	X			
Fjellskred (flodbølge)		X				
Skog- og lyngbrann	Skog- og lyngbrann	X				
Andre uønskede hendelser	Ulykke transport-middel	Trafikkulykke fotgjenger		X		
		Trafikkulykke kjørende		X		
		Båthavari (småbåter)	X			
		Skipshavari	X			
		Flyulykke (helikopter/småfly)	X			
		Flyulykke (store fly, passasjerfly)	X			
	Næring og industri	Utslipp av farlige stoffer	X			
		Akutt forurensning	X			
		Grunnforurensning	X			
	Brann	Brann i industri	X			
		Brann i tunell	X			
		Brann i fly	X			
		Brann i båt	X			
		Brann i bygg og anlegg		X		
	Eksplosjon	Eksplosjon i industri	X			
		Eksplosjon i tankanlegg	X			
		Eksplosjon i fyrverkeri- el. eksplosivlager	X			
	Svikt i kritiske samfunns-funksjoner	Dambrudd	X			
		Forurensning av drikkevann			X	
		Bortfall av energiforsyning	X			
		Bortfall av telekom/IKT	X			
		Svikt i vannforsyning	X			
		Svikt i avløps- og overvannshåndtering	X			
Svikt i fremkommelighet		X				
Svikt i nød- og redningstjenesten	X					
Annet	Beskriv: Snøskuterulykke		X			

## LS50 Skoganvarre (2 teiger)

Dagens planformål:	LNF		
Gjeldende plan:	KPA2000		
Arealstørrelse:	685 dekar		
Forslagsstiller:	Porsanger kommune		
Eksisterende bebyggelse:	Boliger: 41	Fritidsboliger: 36	Næring: 2
Ny bebyggelse:	Boliger: 2	Fritidsboliger: 5	Næring: Blandet:

**Beskrivelse:** Grend med eksisterende spredt bolig- og fritidsbebyggelse. Grunnkrets Skoganvarre hadde 49 innbyggere i 2022. Mye helge- og ferieutfart i området. Noe eldre landbruksbebyggelse i området. Landbruksareal er ikke i drift.

Tema	Konsekvens	Forklaring
Forurensning og støy		Ikke vesentlige støykilder. Ikke registrert grunnforurensning eller kjennskap til forurensningskilde.
Naturmangfold, vannmiljø, verna vassdrag og naturvernområder		Flere registrerte naturverdier i området. Nærhet til naturreservat, men ikke direkte påvirkning av dette. Leveområde for Stjertand og Knekkand. Området ligger innenfor minsteavstand for en sensitiv art. Lokaliseringsbestemmelsene vil styre påvirkning til utenfor disse områdene. Fem vannforekomster i nærhet. Mulig økt utslipp av spillvann og uttak av vann på bakgrunn av nye tillatte byggetiltak. Tiltaket vil ikke endre miljøtilstand i vann.
Landskap, byggeskikk og estetikk		Ingen vesentlige landskapsvirkninger. Bebyggelse må gis enhetlig arkitektonisk utforming og tilpasses eksisterende bygningsmiljø.
Transportbehov		Avstand til helse, -skole, handel og arbeidsplasser. Ikke etablert skoleskyss i området.
Teknisk infrastruktur		Nye enheter forutsetter etablering av private løsninger.
Samisk natur- og kulturgrunnlag (unntatt reindrift)		Utbygging i dette området berører ikke viktige områder for samisk eller kvensk natur- og kulturgrunnlag negativt og vil ikke medføre negative konsekvenser for næringsutøvelse eller kultur og samfunnsliv. Tiltaket kan bidra til å styrke bosetting og attraktivitet i samisk/kvensk kjerneområde.
Jordbruk og sikring av jordressurser		Lokaliseringsbestemmelsene ivaretar jordbruksareal i området.
Reindrift		Lokalisert i randsonen mellom to reinbeitedistrikter. Vurderes å ikke påvirke viktig reinbeiteareal.
Naturressurser		Påvirker grusforekomsten Skoganvarre. Det vurderes at grusforekomsten ikke påvirkes negativt av tiltakene det åpnes for innenfor området.
Kulturminner og kulturmiljø		2 registrerte kulturminner innenfor området, hvorav 1 fredet. Kulturminner eller kulturmiljø blir ikke berørt innenfor området. Kulturminner ivaretas med hensynssoner og bestemmelser.
Nærmiljø, grønnsstruktur og friluftsliv		Ingen konsekvenser for eksisterende grønnsstruktur eller friluftslivsområder. Nærhet til friluftsområder.
Befolkningsutvikling og tjenestebehov		Lang avstand til skole, barnehage, handel og helsetjenester. Det er 41 boliger og noen fast bosatte i området i dag. Et fåtall nye enheter vil ikke endre dagens situasjon vesentlig mtp. tjenestebehov og leveranser av dette.
Samfunnsikkerhet, risiko og sårbarhet		Stedvis flomfare. Trafikkfarlige omgivelser og farlige avkjørsler. Delvis under marin grense.

Samlet vurdering og alternativer: Nytt planformål stadfester dagens etablerte arealbruk og åpner opp for enkelte mindre nye tiltak på eksisterende bebygde eiendommer innenfor nærmere angitte rammer. Det åpnes også opp for etablering av noen nye enheter. Hensynet til naturmangfold, landbruk, reindrift og andre forhold vil ikke påvirkes negativt. Dette sikres gjennom bestemmelser om omfang, utforming og lokalisering av tiltak. Samlet vurderes det at endringen i arealformål ikke åpner for vesentlig ny bebyggelse som medfører stor endring av dagens situasjon og ytterligere påvirkning på utredningstema. Viktige hensyn og krav (eks. sikker byggegrunn, andre tekniske krav, kulturminner mm.) ivaretas i byggesak. I enkelte grensetilfeller vil det kunne være aktuelt å innhente uttalelser fra berørte fagmyndigheter og eventuelt gjennomføre dispensasjonsbehandling. Det forventes ikke omfattende boligbygging i områdene utenfor Lakselv i planperioden. Det åpnes likevel opp for et fåtall nye enheter innenfor områder som i dag har fast bosetting og ligger i relativ nærhet til tjenester for å øke fleksibilitet og attraktivitet.

**Konklusjon:** Eksisterende bebyggelse avsettes som LNF-spredt med nye bestemmelser som medfører mulighet for tiltak. Det kan tillates inntil 7 nye enheter innenfor området, forutsatt at vilkår oppfylles.

LS50 Skoganvarre

Mulig uønsket hendelse			Prioritert			Risiko
			Nei	Ja	Rep	
Naturhendelser	Ekstremvær	Storm og orkan	X			
		Lyn og torden	X			
		Ekstrem nedbør vinter	X			
		Ekstrem nedbør sommer	X			
	Flom	Stormflo	X			
		Flom store vassdrag		X		
		Flom i mindre vassdrag			X	
		Urban flom og overvann	X			
		Erosjon	X			
	Skred	Kvikkleire			X	
		Steinskred	X			
		Jordskred	X			
		Snøskred	X			
Fjellskred (flodbølge)		X				
Skog- og lyngbrann	Skog- og lyngbrann	X				
Andre uønskede hendelser	Ulykke transport-middel	Trafikkulykke fotgjenger		X		
		Trafikkulykke kjørende		X		
		Båthavari (småbåter)	X			
		Skipshavari	X			
		Flyulykke (helikopter/småfly)	X			
		Flyulykke (store fly, passasjerfly)	X			
	Næring og industri	Utslipp av farlige stoffer	X			
		Akutt forurensning	X			
		Grunnforurensning	X			
	Brann	Brann i industri	X			
		Brann i tunell	X			
		Brann i fly	X			
		Brann i båt	X			
		Brann i bygg og anlegg			X	
	Eksplosjon	Eksplosjon i industri	X			
		Eksplosjon i tankanlegg	X			
		Eksplosjon i fyrverkeri- el. eksplosivlager	X			
	Svikt i kritiske samfunns-funksjoner	Dambrudd		X		
		Forurensning av drikkevann			X	
		Bortfall av energiforsyning	X			
		Bortfall av telekom/IKT	X			
		Svikt i vannforsyning	X			
		Svikt i avløps- og overvannshåndtering	X			
Svikt i fremkommelighet		X				
Svikt i nød- og redningstjenesten	X					
Annet	Beskriv: Snøskuterulykke		X			

**LS51 Grøtterud/Lavkajavri nord**

Dagens planformål:	LNF		
Gjeldende plan:	KPA2000		
Arealstørrelse:	39 dekar		
Forslagsstiller:	Porsanger kommune		
Eksisterende bebyggelse:	Boliger: 3	Fritidsboliger: 14	Næring:
Ny bebyggelse:	Boliger:	Fritidsboliger: 3	Næring: Blandet:
<u>Beskrivelse:</u> Område med eksisterende spredt fritidsbebyggelse langs E6.			

Tema	Konsekvens	Forklaring
Forurensning og støy		Ikke vesentlige støykilder. Ikke registrert grunnforurensning eller kjennskap til forurensningskilde.
Naturmangfold, vannmiljø, verna vassdrag og naturvernområder		Utvalgt naturtype slåttemark. Plantiltaket medfører ikke ytterligere påvirkning. En vannforekomst i nærhet. Mulig økt utslipp av spillvann og uttak av vann på bakgrunn av nye tillatte byggetiltak. Tiltaket vil ikke endre miljøtilstand i vann.
Landskap, byggeskikk og estetikk		Ingen vesentlige landskapsvirkninger. Bebyggelse må gis enhetlig arkitektonisk utforming og dette må ivaretas i bestemmelsene til arealdelen.
Transportbehov		Eksisterende enheter: endring til nytt arealformål har ikke konsekvenser for dette utredningstemaet. Nye fritidsboliger: ikke relevant tema.
Teknisk infrastruktur		Privat vann og avløp kan tillates i områder med umiddelbar nærhet til kjørevei.
Samisk natur- og kulturgrunnlag (unntatt reindrift)		Utbygging i dette området berører ikke viktige områder for samisk eller kvensk natur- og kulturgrunnlag negativt og vil ikke medføre negative konsekvenser for næringsutøvelse eller kultur og samfunnsliv. Fritidsboligutbygging er ønsket lokalt.
Jordbruk og sikring av jordressurser		Tiltaket vil ikke berøre viktige landbruksverdier.
Reindrift		Området består av boligbebyggelse og landbruksareal/innmark og har liten/ingen vesentlig verdi som reinbeiteområde.
Naturressurser		Ingen naturressurser.
Kulturminner og kulturmiljø		1 kulturminne registrert. Kulturminner ivaretas med hensynssoner og bestemmelser.
Nærmiljø, grønnstruktur og friluftsliv		Ingen konsekvenser for eksisterende grønnstruktur eller friluftslivsområder. Nærhet til friluftsområder. Ikke lekeplass i nærheten.
Befolkningsutvikling og tjenestebehov		Ikke relevant for nye fritidsenheter.
Samfunnssikkerhet, risiko og sårbarhet		Stedvis mulig snøskredfare. Trafikkarfarlige omgivelser og farlige avkjørsler.

Samlet vurdering og alternativer: Nytt planformål stadfester dagens etablerte arealbruk og åpner opp for enkelte mindre nye tiltak på eksisterende bebygde eiendommer innenfor nærmere angitte rammer. Det åpnes også opp for etablering av noen nye enheter. Nye enheter vil etableres i nærheten eksisterende bebyggelse og hensynet til naturmangfold, landbruk, reindrift og andre forhold vil ikke påvirkes negativt. Dette sikres gjennom bestemmelser om omfang, utforming og lokalisering av tiltak. Samlet vurderes det at endringen i arealformål ikke åpner for vesentlig ny bebyggelse som medfører stor endring av dagens situasjon og ytterligere påvirkning på utredningstema. Det vurderes at endring ikke medfører vesentlig negative konsekvenser. Viktige hensyn og krav (eks. sikker byggegrunn, andre tekniske krav, kulturminner mm.) ivaretas i byggesak. I enkelte grensetilfeller vil det kunne være aktuelt å innhente uttalelser fra berørte fagmyndigheter og eventuelt gjennomføre dispensasjonsbehandling.

**Konklusjon: Et fåtall nye fritidsboliger kan tillates i egne områder**

LS51 Grøtterud/Lavkajavri nord

Mulig uønsket hendelse			Prioritert			Risiko
			Nei	Ja	Rep	
Naturhendelser	Ekstremvær	Storm og orkan	X			
		Lyn og torden	X			
		Ekstrem nedbør vinter	X			
		Ekstrem nedbør sommer	X			
	Flom	Stormflo	X			
		Flom store vassdrag		X		
		Flom i mindre vassdrag			X	
		Urban flom og overvann	X			
		Erosjon	X			
	Skred	Kvikkleire	X			
		Steinskred	X			
		Jordskred	X			
		Snøskred		X		
	Skog- og lyngbrann	Fjellskred (flodbølge)	X			
Skog- og lyngbrann		X				
Andre uønskede hendelser	Ulykke transport-middel	Trafikkulykke fotgjenger		X		
		Trafikkulykke kjørende		X		
		Båthavari (småbåter)	X			
		Skipshavari	X			
		Flyulykke (helikopter/småfly)	X			
		Flyulykke (store fly, passasjerfly)	X			
	Næring og industri	Utslipp av farlige stoffer	X			
		Akutt forurensning	X			
		Grunnforurensning	X			
	Brann	Brann i industri	X			
		Brann i tunell	X			
		Brann i fly	X			
		Brann i båt	X			
		Brann i bygg og anlegg			X	
	Eksplosjon	Eksplosjon i industri	X			
		Eksplosjon i tankanlegg	X			
		Eksplosjon i fyrverkeri- el. eksplosivlager	X			
	Svikt i kritiske samfunns-funksjoner	Dambrudd	X			
		Forurensning av drikkevann			X	
		Bortfall av energiforsyning	X			
		Bortfall av telekom/IKT	X			
		Svikt i vannforsyning	X			
		Svikt i avløps- og overvannshåndtering	X			
Svikt i fremkommelighet		X				
Annet	Svikt i nød- og redningstjenesten	X				
	Beskriv: Snøskuterulykke		X			

## 8. LNF - Spredt fritidsbebyggelse

### LSF02 Olderfjorddalen hyttefelt

Dagens planformål:	Fritidsbebyggelse		
Gjeldende plan:	Regp. Olderfjorddalen - Felt I (1978001) og KPA2000		
Arealstørrelse:	191 dekar		
Forslagsstiller:	Porsanger kommune		
Eksisterende bebyggelse:	Boliger:	Fritidsboliger: 15	Næring:
Ny bebyggelse:	Boliger:	Fritidsboliger: 1	Næring: Blandet:

**Beskrivelse:** Etablert hyttefelt med fellesparkering og avkjøring fra E6. Området er regulert, men får nytt arealformål med nye bestemmelser, slik at KPA vil gjelde foran reguleringsplanen. Utreder på bakgrunn av endret arealformål og mulighet for økt utnyttelse på eksisterende bebyggelse. Videreføres 1 ny enhet fra gjeldende reguleringsplan.

Tema	Konsekvens	Forklaring
Forurensning og støy		Ikke vesentlige støykilder. Ikke registrert grunnforurensning eller kjennskap til forurensningskilde.
Naturmangfold, vannmiljø, verna vassdrag og naturvernområder		Ingen registrerte naturverdier i området. Ikke behov for ytterligere kartlegging. Vannmiljø, naturvernområder og verna vassdrag påvirkes ikke.
Landskap, byggeskikk og estetikk		Åpent fjell-landskap. Utvidelser må tilpasses terreng og omgivelser.
Transportbehov		Ikke relevant
Teknisk infrastruktur		Ikke relevant
Samisk natur- og kulturgrunnlag (unntatt reindrift)		Påvirker ikke samisk natur- og kulturgrunnlag negativt.
Jordbruk og sikring av jordressurser		Påvirker ikke dyrket eller dyrkbar jord.
Reindrift		Konsekvensutredes fordi forslaget åpner for økt utnyttelse av eksisterende fritidsboliger, og dette muliggjør kanskje noe økt bruksfrekvens i nærområdet. Vurderes som uvesentlig. Reindrift påvirkes ikke negativt.
Naturressurser		Ikke relevant
Kulturminner og kulturmiljø		Ingen registrerte kulturminner
Nærmiljø, grønnstruktur og friluftsliv		Ikke relevant, vil ikke øke belastning utenfor området utover dagens regulerte situasjon.
Befolkningsutvikling og tjenestebehov		Ikke relevant.
Samfunnsikkerhet, risiko og sårbarhet		Trafikkarlige omgivelser og avkjørsel.

Samlet vurdering og alternativer: Det foreslås å gi mulighet for økt utnyttelse av allerede bebyggede tomter. Samlet få/ingen negative konsekvenser av plantiltaket.

**Konklusjon:** Området avsettes som LNF spredt fritidsbebyggelse. Relevante krav må ivaretas i byggesak. Det bør tas hensyn til landskapet ved fastsettelse av bestemmelser om utforming. 1 ny enhet videreføres fra reguleringsplan.



LSF02 Olderfjorddalen hyttefelt

Mulig uønsket hendelse		Prioritert			Risiko
		Nei	Ja	Rep	
Naturhendelser	Ekstremvær	Storm og orkan	X		
		Lyn og torden	X		
		Ekstrem nedbør vinter	X		
		Ekstrem nedbør sommer	X		
	Flom	Stormflo	X		
		Flom store vassdrag	X		
		Flom i mindre vassdrag	X		
		Urban flom og overvann	X		
		Erosjon	X		
	Skred	Kvikkleire	X		
		Steinskred	X		
		Jordskred	X		
		Snøskred	X		
		Fjellskred (flodbølge)	X		
Skog- og lyngbrann	Skog- og lyngbrann	X			
Andre uønskede hendelser	Ulykke transport-middel	Trafikkulykke fotgjenger		X	
		Trafikkulykke kjørende		X	
		Båthavari (småbåter)	X		
		Skipshavari	X		
		Flyulykke (helikopter/småfly)	X		
		Flyulykke (store fly, passasjerfly)	X		
	Næring og industri	Utslipp av farlige stoffer	X		
		Akutt forurensning	X		
		Grunnforurensning	X		
	Brann	Brann i industri	X		
		Brann i tunell	X		
		Brann i fly	X		
		Brann i båt	X		
		Brann i bygg og anlegg		X	
	Eksplosjon	Eksplosjon i industri	X		
		Eksplosjon i tankanlegg	X		
		Eksplosjon i fyrverkeri- el. eksplosivlager	X		
	Svikt i kritiske samfunns-funksjoner	Dambrudd	X		
		Forurensning av drikkevann			X
		Bortfall av energiforsyning	X		
		Bortfall av telekom/IKT	X		
		Svikt i vannforsyning	X		
		Svikt i avløps- og overvannshåndtering	X		
Svikt i fremkommelighet		X			
Svikt i nød- og redningstjenesten	X				
Annet	Beskriv: Snøskuterulykke		X		

**LSF03 Leaibeuvonjohka hyttefelt, LSF04 Solset hyttefelt og LSF05 Ádjnjárga hyttefelt**

Dagens planformål:	Jord og skogbruk, LNF, kjørevei		
Gjeldende plan:	Regp. for Olderfjord (1977001) og KPA2000		
Forslagsstiller	Porsanger kommune		
	Boliger	Fritidsboliger	Næring
Eksisterende bebyggelse LSF3:	1	8	0
Ny bebyggelse LSF3:	0	4	0
Eksisterende bebyggelse LSF4:	3	14	0
Ny bebyggelse LSF4:	0	4	0
Eksisterende bebyggelse LSF5:	0	1	0
Ny bebyggelse LSF5:	0	2	0
<b>Beskrivelse:</b> Delområder innenfor Olderfjord hvor fritidsbebyggelse er framtreddende med noe innslag av eldre boligbebyggelse, hovedsakelig basert på gamle landbrukseieendommer. Noen direkteavkjøringer til riksveg.			
Tema	Konsekvens	Forklaring	
Forurensning og støy		Ikke vesentlige støykilder. Ikke registrert grunnforurensning eller kjennskap til forurensningskilde.	
Naturmangfold, vannmiljø, verna vassdrag og naturvernområder		Ingen kjente/registrerte naturverdier av betydning. Planen medfører begrenset ny bebyggelse. Liten/ingen vesentlig påvirkning av tiltak. Ikke behov for ytterligere kartlegging. Fire vannforekomster i nærhet. Mulig økt utslipp av spillvann og uttak av vann på bakgrunn av nye tillatte byggetiltak. Tiltaket vil ikke endre miljøtilstand i vann.	
Landskap, byggeskikk og estetikk		Ingen vesentlige landskapsvirkninger. Bebyggelse bør tilpasses eksisterende bygningsmiljø. Rammer for utforming og plassering må fastsettes i bestemmelsene til kommuneplanens arealdel.	
Transportbehov		Eksisterende enheter: endring til nytt arealformål har ikke konsekvenser for dette utredningstemaet. Nye enheter: bilbasert transport til viktige funksjoner.	
Teknisk infrastruktur		Offentlig vann i deler av området. Privat avløp må etableres.	
Samisk natur- og kulturgrunnlag (unntatt reindrift)		Utbygging i dette området berører ikke viktige områder for samisk eller kvensk natur- og kulturgrunnlag og vil ikke medføre negative konsekvenser for næringsutøvelse eller kultur og samfunnsniv. Større samlet utbygging av fritidsboligområder kan medføre endret stedsidentitet.	
Jordbruk og sikring av jordressurser		LSF3 ligger avgrenset mot eksisterende fulldyrket areal i drift. Område for ny bebyggelse berører ikke dyrket mark og aktuelt område for nydyrking. Ingen vesentlig negativ konsekvens for jordbruk og sikring av jordressurser.	
Reindrift		Området er innlemmet av tettstedsbebyggelse og jordbruksareal og har liten/ingen vesentlig verdi som reinbeiteområde.	
Naturressurser		Ingen naturressurser.	
Kulturminner og kulturmiljø		To registrerte automatisk fredede kulturminner innenfor området (fjøs- og hustuft). Disse må ivaretas ved utbygging.	
Nærmiljø, grønnsstruktur og friluftsliv		Ingen konsekvenser for eksisterende grønnsstruktur eller friluftslivsområder. Nærhet til friluftsområder og løyper.	
Befolkningsutvikling og tjenestebehov		Nærhet til handel. Kan bidra til styrking av lokalt næringsliv.	
Samfunnsikkerhet, risiko og sårbarhet		Under marin grense, ikke kartlagt grunnforhold. Trygg byggegrunn og betryggende drikkevann må dokumenteres. Nye avkjørsler til E6 bør ikke tillates. Ved utvidet bruk må avkjørsel utbedres.	
Samlet vurdering og alternativer: Nytt planformål stadfester dagens etablerte arealbruk og åpner opp for enkelte mindre nye tiltak på eksisterende bebygde eiendommer innenfor nærmere angitte rammer. Det åpnes også opp for etablering av noen nye enheter. Nye enheter vil kun gjennomføres som foretting innenfor eksisterende bebyggelse og hensynet til naturmangfold, landbruk, reindrift eller andre forhold vil ikke påvirkes negativt. Dette sikres gjennom bestemmelser om omfang, utforming og lokalisering av tiltak. Samlet vurderes det at endringen i arealformål ikke åpner for vesentlig ny bebyggelse som medfører stor endring av dagens situasjon og ytterligere påvirkning på utredningstema. Det vurderes at endring ikke medfører vesentlige negative konsekvenser. Viktige hensyn og krav (eks. sikker byggegrunn, andre tekniske krav, kulturminner mm.) ivaretas i byggesak. I enkelte grensetilfeller vil det kunne være aktuelt å innhente uttalelser fra berørte fagmyndigheter og eventuelt gjennomføre dispensasjonsbehandling. Samlet liten negativ konsekvens. Tiltaket er i tråd med mål om utvikling av attraktive og varierte hytteområder. Sikker byggegrunn må utredes og dokumenteres.			
<b>Konklusjon:</b> Etter vektning av negative konsekvenser mot kommunens mål om utvikling av attraktive og varierte hytteområder anbefales området avsatt til LNF-spredd fritidsbebyggelse.			

LSF03 Leibejuonjohka hyttefelt, LSF04 Solset hyttefelt og LSF05 Ádjnjárga hyttefelt

Mulig uønsket hendelse			Prioritert			Risiko
			Nei	Ja	Rep	
Naturhendelser	Ekstremvær	Storm og orkan	X			
		Lyn og torden	X			
		Ekstrem nedbør vinter	X			
		Ekstrem nedbør sommer	X			
	Flom	Stormflo	X			
		Flom store vassdrag	X			
		Flom i mindre vassdrag			X	
		Urban flom og overvann	X			
		Erosjon	X			
	Skred	Kvikkleire			X	
		Steinskred	X			
		Jordskred	X			
		Snøskred	X			
Fjellskred (flodbølge)		X				
Skog- og lyngbrann	Skog- og lyngbrann	X				
Andre uønskede hendelser	Ulykke transport-middel	Trafikkulykke fotgjenger		X		
		Trafikkulykke kjørende		X		
		Båthavari (småbåter)	X			
		Skipshavari	X			
		Flyulykke (helikopter/småfly)	X			
		Flyulykke (store fly, passasjerfly)	X			
	Næring og industri	Utslipp av farlige stoffer	X			
		Akutt forurensning	X			
		Grunnforurensning	X			
	Brann	Brann i industri	X			
		Brann i tunell	X			
		Brann i fly	X			
		Brann i båt	X			
		Brann i bygg og anlegg		X		
	Eksplosjon	Eksplosjon i industri	X			
		Eksplosjon i tankanlegg	X			
		Eksplosjon i fyrverkeri- el. eksplosivlager	X			
	Svikt i kritiske samfunns-funksjoner	Dambrudd	X			
		Forurensning av drikkevann			X	
		Bortfall av energiforsyning	X			
		Bortfall av telekom/IKT	X			
Svikt i vannforsyning		X				
Svikt i avløps- og overvannshåndtering		X				
Svikt i fremkommelighet		X				
Svikt i nød- og redningstjenesten	X					
Annet	Beskriv: Snøskuterulykke		X			

## LSF06 Treviknes hyttefelt

Dagens planformål:	Fritidsbebyggelse		
Gjeldende plan:	Regp. For Treviknes hyttefelt (1003004) og KPA2000		
Arealstørrelse:	217 dekar		
Forslagsstiller:	Porsanger kommune		
Eksisterende bebyggelse:	Boliger:	Fritidsboliger: 10	Næring:
Ny bebyggelse:	Boliger:	Fritidsboliger: 7	Næring: Blandet:

**Beskrivelse:** Etablert hyttefelt med fellesparkering og avkjøring fra E6. Området er regulert, men får nå nytt arealformål med nye bestemmelser slik at KPA vil gjelde foran reguleringsplanen. Utreddes på bakgrunn av endret arealformål, mulighet for økt utnyttelse på eksisterende bebyggelse og liten utvidelse av naustområde.

Tema	Konsekvens	Forklaring
Forurensning og støy		Ikke vesentlige støykilder. Ikke registrert grunnforurensning eller kjennskap til forurensningskilde.
Naturmangfold, vannmiljø, verna vassdrag og naturvernområder		Ingen registrerte naturverdier i området. Ikke behov for ytterligere kartlegging. Vannmiljø, naturvernområder og verna vassdrag påvirkes ikke.
Landskap, byggeskikk og estetikk		Åpent fjell-landskap. Utvidelser og nye enheter må tilpasses terreng og omgivelser. Nye naust må plasseres inntill eksisterende naust.
Transportbehov		Ikke relevant
Teknisk infrastruktur		Privat vann og avløp tillates i områder med umiddelbar nærhet til kjørevei.
Samisk natur- og kulturgrunnlag (unntatt reindrift)		Påvirker ikke samisk natur- og kulturgrunnlag negativt.
Jordbruk og sikring av jordressurser		Påvirker ikke dyrket eller dyrkbar jord.
Reindrift		Det vil videreføres mulighet for etablering av naust i strandlinjen. Disse vil etableres inntill eksisterende naust. Når det gjelder tillatte nye hytter innenfor området er antallet redusert med 4 ift. dagens situasjon, noe som vurderes som positivt for reindriftshensynet.
Naturressurser		Ikke relevant
Kulturminner og kulturmiljø		To registrerte kulturminner innenfor området, hvorav ett automatisk fredet. Må hensyntas i hensynssone og bestemmelsene.
Nærmiljø, grønstruktur og friluftsliv		Ikke relevant, vil ikke øke belastning utenfor området utover dagens etablerte plansituasjon inkludert tillatte nye enheter.
Befolkningsutvikling og tjenestebehov		Ikke relevant.
Samfunnsikkerhet, risiko og sårbarhet		Trafikkarlige omgivelser og avkjørsel. Delvis under marin grense.

Samlet vurdering og alternativer: Gjeldende reguleringsplan har 11 ubebygde tomter innenfor området. Det har ikke vært stor etterspørsel i dette området de siste årene og enkelte av de gjenværende tomtene har lav kvalitet, vanskelige terrengforhold og/eller vil føre til store landskapsinngrep. Det foreslås derfor at 4 tomter tas ut og at antallet nye enheter reduseres til 7. Det foreslås å gi mulighet for økt utnyttelse av allerede bebyggede tomter, samt å videreføre naust (totalt 17 – tilsvarende antall totalt tillatte fritidsboliger) innenfor området. Samlet få/ingen negative konsekvenser av plantiltaket.

**Konklusjon:** Området avsettes som LNF spredt fritidsbebyggelse, 4 enheter tas ut og det videreføres naustområde med en liten arealutvidelse. Sikker byggegrunn og eventuelle andre relevante krav må ivaretas i byggesak. Det bør tas hensyn til landskapet ved fastsettelse av bestemmelser om utforming.

LSF06 Treviknes hyttefelt

Mulig uønsket hendelse			Prioritert			Risiko
			Nei	Ja	Rep	
Naturhendelser	Ekstremvær	Storm og orkan	X			
		Lyn og torden	X			
		Ekstrem nedbør vinter	X			
		Ekstrem nedbør sommer	X			
	Flom	Stormflo	X			
		Flom store vassdrag	X			
		Flom i mindre vassdrag	X			
		Urban flom og overvann	X			
		Erosjon	X			
	Skred	Kvikkleire		X	X	
		Steinskred	X			
		Jordskred	X			
		Snøskred	X			
Fjellskred (flodbølge)		X				
Skog- og lyngbrann	Skog- og lyngbrann	X				
Andre uønskede hendelser	Ulykke transport-middel	Trafikkulykke fotgjenger		X		
		Trafikkulykke kjørende		X		
		Båthavari (småbåter)	X			
		Skipshavari	X			
		Flyulykke (helikopter/småfly)	X			
		Flyulykke (store fly, passasjerfly)	X			
	Næring og industri	Utslipp av farlige stoffer	X			
		Akutt forurensning	X			
		Grunnforurensning	X			
	Brann	Brann i industri	X			
		Brann i tunell	X			
		Brann i fly	X			
		Brann i båt	X			
		Brann i bygg og anlegg		X		
	Eksplosjon	Eksplosjon i industri	X			
		Eksplosjon i tankanlegg	X			
		Eksplosjon i fyrverkeri- el. eksplosivlager	X			
	Svikt i kritiske samfunns-funksjoner	Dambrudd	X			
		Forurensning av drikkevann			X	
		Bortfall av energiforsyning	X			
		Bortfall av telekom/IKT	X			
		Svikt i vannforsyning	X			
		Svikt i avløps- og overvannshåndtering	X			
Svikt i fremkommelighet		X				
Svikt i nød- og redningstjenesten	X					
Annet	Beskriv: Snøskuterulykke		X			

## LSF08 Oterberget hyttefelt (2 teiger)

Dagens planformål:	Fritidsbebyggelse		
Gjeldende plan:	Regp. Oterberget hyttefelt (1983003) og KPA2000		
Arealstørrelse:	34 dekar		
Forslagsstiller:	Porsanger kommune		
Eksisterende bebyggelse:	Boliger:	Fritidsboliger: 7	Næring:
Ny bebyggelse:	Boliger:	Fritidsboliger:	Næring: Blandet:

**Beskrivelse:** Etablert hyttefelt ved E6. Mangler trafiksikker parkering.. Området er regulert, men får nytt arealformål med nye bestemmelser, slik at KPA vil gjelde foran reguleringsplanen. Utreder på bakgrunn av endret arealformål og mulighet for økt utnyttelse på eksisterende bebyggelse.

Tema	Konsekvens	Forklaring
Forurensning og støy		Ikke vesentlige støykilder. Ikke registrert grunnforurensning eller kjennskap til forurensningskilde.
Naturmangfold, vannmiljø, verna vassdrag og naturvernområder		Ingen registrerte naturverdier i området. Ikke behov for ytterligere kartlegging. Vannmiljø, naturvernområder og verna vassdrag påvirkes ikke.
Landskap, byggeskikk og estetikk		Åpent fjell-landskap. Utvidelser må tilpasses terreng og omgivelser.
Transportbehov		Ikke relevant
Teknisk infrastruktur		Ikke relevant
Samisk natur- og kulturgrunnlag (unntatt reindrift)		Påvirker ikke samisk natur- og kulturgrunnlag negativt.
Jordbruk og sikring av jordressurser		Påvirker ikke dyrket eller dyrkbar jord.
Reindrift		Konsekvensutredes fordi forslaget åpner for økt utnyttelse av eksisterende fritidsboliger, og dette muliggjør kanskje noe økt bruksfrekvens i nærområdet. Vurderes som uvesentlig. Reindrift påvirkes ikke negativt.
Naturressurser		Ikke relevant
Kulturminner og kulturmiljø		Ingen registrerte kulturminner
Nærmiljø, grønnstruktur og friluftsliv		Ikke relevant, vil ikke øke belastning utenfor området utover dagens regulerte situasjon.
Befolkningsutvikling og tjenestebehov		Ikke relevant.
Samfunnssikkerhet, risiko og sårbarhet		Trafikkfarlige omgivelser og avkjørsel.

Samlet vurdering og alternativer: Det foreslås å gi mulighet for økt utnyttelse av allerede bebyggede tomter. Samlet få/ingen negative konsekvenser av plantiltaket.

**Konklusjon:** Området avsettes som LNF spredt fritidsbebyggelse. Relevante krav må ivaretas i byggesak. Det bør tas hensyn til landskapet ved fastsettelse av bestemmelser om utforming.

LSF08 Oterberget hyttefelt (to teiger)

Mulig uønsket hendelse			Prioritert			Risiko
			Nei	Ja	Rep	
Naturhendelser	Ekstremvær	Storm og orkan	X			
		Lyn og torden	X			
		Ekstrem nedbør vinter	X			
		Ekstrem nedbør sommer	X			
	Flom	Stormflo	X			
		Flom store vassdrag	X			
		Flom i mindre vassdrag	X			
		Urban flom og overvann	X			
		Erosjon	X			
	Skred	Kvikkleire		X	X	
		Steinskred	X			
		Jordskred	X			
		Snøskred	X			
Fjellskred (flodbølge)		X				
Skog- og lyngbrann	Skog- og lyngbrann	X				
Andre uønskede hendelser	Ulykke transport-middel	Trafikkulykke fotgjenger		X		
		Trafikkulykke kjørende		X		
		Båthavari (småbåter)	X			
		Skipshavari	X			
		Flyulykke (helikopter/småfly)	X			
		Flyulykke (store fly, passasjerfly)	X			
	Næring og industri	Utslipp av farlige stoffer	X			
		Akutt forurensning	X			
		Grunnforurensning	X			
	Brann	Brann i industri	X			
		Brann i tunell	X			
		Brann i fly	X			
		Brann i båt	X			
		Brann i bygg og anlegg		X		
	Eksplosjon	Eksplosjon i industri	X			
		Eksplosjon i tankanlegg	X			
		Eksplosjon i fyrverkeri- el. eksplosivlager	X			
	Svikt i kritiske samfunns-funksjoner	Dambrudd	X			
		Forurensning av drikkevann			X	
		Bortfall av energiforsyning	X			
		Bortfall av telekom/IKT	X			
		Svikt i vannforsyning	X			
		Svikt i avløps- og overvannshåndtering	X			
Svikt i fremkommelighet		X				
Svikt i nød- og redningstjenesten	X					
Annet	Beskriv: Snøskuterulykke		X			

## LSF09 Sälletjohka hyttefelt

Dagens planformål:	Fritidsbebyggelse		
Gjeldende plan:	Regp. Sälletjokka hyttefelt (1982003) og KPA2000		
Arealstørrelse:	32 dekar		
Forslagsstiller:	Porsanger kommune		
Eksisterende bebyggelse:	Boliger:	Fritidsboliger: 8	Næring:
Ny bebyggelse:	Boliger:	Fritidsboliger:	Næring: Blandet:

**Beskrivelse:** Etablert hyttefelt ved E6 med fellesparkering. Området er regulert, men får nytt arealformål med nye bestemmelser slik at KPA vil gjelde foran reguleringsplanen. Utreder på bakgrunn av endret arealformål og mulighet for økt utnyttelse på eksisterende bebyggelse.

Tema	Konsekvens	Forklaring
Forurensning og støy		Ikke vesentlige støykilder. Ikke registrert grunnforurensning eller kjennskap til forurensningskilde.
Naturmangfold, vannmiljø, verna vassdrag og naturvernområder		Ingen registrerte naturverdier i området. Ikke behov for ytterligere kartlegging. Vannmiljø, naturvernområder og verna vassdrag påvirkes ikke.
Landskap, byggeskikk og estetikk		Åpent fjell-landskap. Utvidelser må tilpasses terreng og omgivelser.
Transportbehov		Ikke relevant
Teknisk infrastruktur		Ikke relevant
Samisk natur- og kulturgrunnlag (unntatt reindrift)		Påvirker ikke samisk natur- og kulturgrunnlag negativt.
Jordbruk og sikring av jordressurser		Påvirker ikke dyrket eller dyrkbar jord.
Reindrift		Konsekvensutredes fordi forslaget åpner for økt utnyttelse av eksisterende fritidsboliger, og dette muliggjør kanskje noe økt bruksfrekvens i nærområdet. Vurderes som uvesentlig. Reindrift påvirkes ikke negativt.
Naturressurser		Ikke relevant
Kulturminner og kulturmiljø		Ingen registrerte kulturminner
Nærmiljø, grønnstruktur og friluftsliv		Ikke relevant, vil ikke øke belastning utenfor området utover dagens regulerte situasjon.
Befolkningsutvikling og tjenestebehov		Ikke relevant.
Samfunnssikkerhet, risiko og sårbarhet		Trafikkfarlige omgivelser og avkjørsel. Under marin grense

Samlet vurdering og alternativer: Samlet få/ingen negative konsekvenser av plantiltaket. Det foreslås å gi mulighet for økt utnyttelse av allerede bebyggede tomter.

**Konklusjon:** Området avsettes som LNF spredt fritidsbebyggelse. Sikker byggegrunn og andre relevante krav må ivaretas i byggesak. Det bør tas hensyn til landskapet ved fastsettelse av bestemmelser om utforming.



LSF09 Sålletjohka hyttefelt

Mulig uønsket hendelse			Prioritert			Risiko
			Nei	Ja	Rep	
Naturhendelser	Ekstremvær	Storm og orkan	X			
		Lyn og torden	X			
		Ekstrem nedbør vinter	X			
		Ekstrem nedbør sommer	X			
	Flom	Stormflo	X			
		Flom store vassdrag	X			
		Flom i mindre vassdrag	X			
		Urban flom og overvann	X			
		Erosjon	X			
	Skred	Kvikkleire		X		
		Steinskred	X			
		Jordskred	X			
		Snøskred	X			
Fjellskred (flodbølge)		X				
Skog- og lyngbrann	Skog- og lyngbrann	X				
Andre uønskede hendelser	Ulykke transport-middel	Trafikkulykke fotgjenger		X		
		Trafikkulykke kjørende		X		
		Båthavari (småbåter)	X			
		Skipshavari	X			
		Flyulykke (helikopter/småfly)	X			
		Flyulykke (store fly, passasjerfly)	X			
	Næring og industri	Utslipp av farlige stoffer	X			
		Akutt forurensning	X			
		Grunnforurensning	X			
	Brann	Brann i industri	X			
		Brann i tunell	X			
		Brann i fly	X			
		Brann i båt	X			
		Brann i bygg og anlegg		X		
	Eksplosjon	Eksplosjon i industri	X			
		Eksplosjon i tankanlegg	X			
		Eksplosjon i fyrverkeri- el. eksplosivlager	X			
	Svikt i kritiske samfunns-funksjoner	Dambrudd	X			
		Forurensning av drikkevann			X	
		Bortfall av energiforsyning	X			
		Bortfall av telekom/IKT	X			
		Svikt i vannforsyning	X			
		Svikt i avløps- og overvannshåndtering	X			
Svikt i fremkommelighet		X				
Svikt i nød- og redningstjenesten	X					
Annet	Beskriv: Snøskuterulykke		X			

## LSF11 Solbakken hyttefelt

Dagens planformål:	LNF		
Gjeldende plan:	KPA2000		
Arealstørrelse:	339 dekar		
Forslagsstiller:	Porsanger kommune		
Eksisterende bebyggelse:	Boliger:	Fritidsboliger: 6	Næring:
Ny bebyggelse:	Boliger:	Fritidsboliger: 0	Næring: Blandet:
<b>Beskrivelse:</b> Område med eksisterende fritidsbebyggelse langs samleveg. Området er uregulert. Foreslås som spredt fritidsbebyggelse for å kunne tillate nye tiltak på eksisterende enheter.			

Tema	Konsekvens	Forklaring
Forurensning og støy		Ikke vesentlige støykilder. Ikke registrert grunnforurensning eller kjennskap til forurensningskilde.
Naturmangfold, vannmiljø, verna vassdrag og naturvernområder		Ingen registrerte naturverdier i området. Ikke behov for ytterligere kartlegging. En vannforekomst i nærhet. Tiltaket vil ikke endre miljøtilstand i vann.
Landskap, byggeskikk og estetikk		Kun eksisterende enheter utredes, estetikk og byggeskikk ivaretas i bestemmelsene.
Transportbehov		Kun eksisterende enheter, ikke ytterligere belastning/påvirkning utover dagens lovlig etablerte situasjon.
Teknisk infrastruktur		Kun eksisterende enheter, ikke ytterligere belastning/påvirkning utover dagens lovlig etablerte situasjon.
Samisk natur- og kulturgrunnlag (unntatt reindrift)		Kun eksisterende enheter, ikke ytterligere belastning/påvirkning utover dagens lovlig etablerte situasjon.
Jordbruk og sikring av jordressurser		Kun eksisterende enheter, ikke ytterligere belastning/påvirkning utover dagens lovlig etablerte situasjon.
Reindrift		Kun eksisterende enheter, ikke ytterligere belastning/påvirkning utover dagens lovlig etablerte situasjon.
Naturressurser		Ikke relevant
Kulturminner og kulturmiljø		Ingen kjente/registrerte kulturminner eller kulturmiljø blir berørt.
Nærmiljø, grønnstruktur og friluftsliv		Kun eksisterende enheter, ikke ytterligere belastning/påvirkning utover dagens lovlig etablerte situasjon.
Befolkningsutvikling og tjenestebehov		Kun eksisterende enheter, ikke ytterligere belastning/påvirkning utover dagens lovlig etablerte situasjon.
Samfunnsikkerhet, risiko og sårbarhet		Under marin grense.

Samlet vurdering og alternativer: Nytt planformål stadfester dagens etablerte arealbruk og åpner opp for enkelte mindre nye tiltak innenfor nærmere angitte rammer. Samlet ingen vesentlig ny bebyggelse som medfører stor endring av dagens situasjon og ytterligere påvirkning på utredningstema. Tiltak som medfører endring av trafikkforhold kan medføre krav om trafiksikkerhetstiltak. Det vurderes at endring ikke medfører vesentlig negative konsekvenser. Sikker byggegrunn, kulturminner og andre hensyn ivaretas i byggesak. Viktige hensyn og krav (eks. sikker byggegrunn, andre tekniske krav, kulturminner mm.) ivaretas i byggesak.

**Konklusjon:** Eksisterende bebyggelse avsettes som LNF-spredt med nye bestemmelser som medfører mulighet for tiltak. Ingen nye fritidsboliger tillates.

LSF11 Solbakken hyttefelt

Mulig uønsket hendelse		Prioritert			Risiko
		Nei	Ja	Rep	
Naturhendelser	Ekstremvær	Storm og orkan	X		
		Lyn og torden	X		
		Ekstrem nedbør vinter	X		
		Ekstrem nedbør sommer	X		
	Flom	Stormflo	X		
		Flom store vassdrag	X		
		Flom i mindre vassdrag	X		
		Urban flom og overvann	X		
		Erosjon	X		
	Skred	Kvikkleire	X		
		Steinskred	X		
		Jordskred	X		
		Snøskred	X		
Fjellskred (flodbølge)		X			
Skog- og lyngbrann	Skog- og lyngbrann	X			
Andre uønskede hendelser	Ulykke transport-middel	Trafikkulykke fotgjenger		X	
		Trafikkulykke kjørende		X	
		Båthavari (småbåter)	X		
		Skipshavari	X		
		Flyulykke (helikopter/småfly)	X		
		Flyulykke (store fly, passasjerfly)	X		
	Næring og industri	Utslipp av farlige stoffer	X		
		Akutt forurensning	X		
		Grunnforurensning	X		
	Brann	Brann i industri	X		
		Brann i tunell	X		
		Brann i fly	X		
		Brann i båt	X		
		Brann i bygg og anlegg		X	
	Eksplosjon	Eksplosjon i industri	X		
		Eksplosjon i tankanlegg	X		
		Eksplosjon i fyrverkeri- el. eksplosivlager	X		
	Svikt i kritiske samfunns-funksjoner	Dambrudd	X		
		Forurensning av drikkevann			X
		Bortfall av energiforsyning	X		
		Bortfall av telekom/IKT	X		
		Svikt i vannforsyning	X		
		Svikt i avløps- og overvannshåndtering	X		
Svikt i fremkommelighet		X			
Svikt i nød- og redningstjenesten	X				
Annet	Beskriv: Snøskuterulykke		X		

## LSF12 Stabbursdalen

Dagens planformål:	LNF		
Gjeldende plan:	KPA2000		
Arealstørrelse:	3000dekar		
Forslagsstiller:	Porsanger kommune		
Eksisterende bebyggelse:	Boliger:	Fritidsboliger: 27	Næring:
Ny bebyggelse:	Boliger:	Fritidsboliger: 15	Næring: Blandet:
<p><b>Beskrivelse:</b> Område med eksisterende eiendommer og spredt fritidsbebyggelse langs Stabburselva. Området er uregulert og ligger innenfor landskapsvernområde/nasjonalpark. Foreslås som spredt fritidsbebyggelse for å kunne tillate nye tiltak på eksisterende enheter, samt for å muliggjøre ny fritidsbebyggelse på eksisterende eiendommer. Området omfatter areal som kommunen tidligere har hatt ønske om å kunne tillate begrenset ny fritidsbebyggelse innenfor av hensyn til den lokale samiske befolkningen i området. Porsanger kommune var imot utvidelse av Stabbursdalen nasjonalpark og opprettelsen av Stabbursdalen landskapsvernområde i 2002.</p>			
Tema	Konsekvens	Forklaring	
Forurensning og støy		Ikke vesentlige støykilder. Ikke registrert grunnforurensning eller kjennskap til forurensningskilde.	
Naturmangfold, vannmiljø, verna vassdrag og naturvernområder		En vannforekomst i nærhet (Stabburselva). Mulig begrenset punktutslipp i nærhet av forekomsten. Tiltaket ligger innenfor Stabbursdalen landskapsvernområde og delvis innenfor Stabbursdalen nasjonalpark. Stabburselva er også et verna vassdrag. Det foreslås å tillate et antall nye fritidsboliger innenfor området med plankrav. Avhengig av lokalisering, vil tiltaket kunne påvirke verneverdiene negativt. Det foreslås også å tillate nye tiltak på eksisterende enheter.	
Landskap, byggeskikk og estetikk		Tiltaket vil kunne påvirke landskaphensyn, men dette er avhengig av plassering og kan ivaretas ved regulering. Estetikk og byggeskikk ivaretas ved regulering.	
Transportbehov		Ikke relevant	
Teknisk infrastruktur		Teknisk infrastruktur er ikke aktuelt inn til området	
Samisk natur- og kulturgrunnlag (unntatt reindrift)		Tiltaket vil fremme samisk kultur. De aktuelle private eiendommene ved elva ligger i et viktig høstingsområde for lokal samisk befolkning. Området har vært benyttet i mange generasjoner. Porsanger kommune har gjennomført konsultasjon med samiske interesser i området. Konsultasjonspartene representerer dagens samiske lokalbefolkning og grunneiere av eiendommer som inngår i verneområdene. De samiske grunneierne anser det utvidete vernet som statlig urett mot de samiske rettighetshaverne og at vernet krenker deres urfolksrettigheter. Kommunestyret i Porsanger har senest i 2008 opprettholdt vedtaket om at landskapsvernområdet bør endres slik at det kan åpnes for nye bygg på private eiendommer i området. En åpning for begrensede inngrep innenfor området vil bidra til å fremme lokal samisk kultur.	
Jordbruk og sikring av jordressurser		Ingen påvirkning	
Reindrift		Tiltaket er plassert ved registrert flyttlei, men hovedsakelig langs siidagrense internt i distrikt 16. Nye bebyggelse vil kunne påvirke reindriftshensyn, men negativ effekt kan avbøtes ved regulering.	
Naturressurser		Ikke relevant	
Kulturminner og kulturmiljø		Ingen kjente/registrerte kulturminner eller kulturmiljø blir berørt. Må avklares ved regulering.	
Nærmiljø, grønnsstruktur og friluftsliv		Utbygging av området vil kunne føre til unnvikelseeffekter for friluftslivet. Negativ effekt vil kunne avbøtes ved regulering.	
Befolkningsutvikling og tjenestebehov		Ikke relevant	
Samfunnsikkerhet, risiko og sårbarhet		Tiltaket ligger under marin grense og delvis innenfor hensynssone for flom.	

Samlet vurdering og alternativer: Tiltaket vil fremme samisk kultur men vil samtidig ha en del negative virkninger for utredningstema. Porsanger kommune vurderer her at de samfunnsmessige fordelene ved at tiltaket fremmer samisk kultur er større enn de negative virkningene. Det vil være mulig å avbøte enkelte negative virkninger gjennom

reguleringsplan for nye fritidsenheter. Kommunestyret i Porsanger har senest i 2008 opprettholdt vedtaket om at landskapsvernområdet bør endres slik at det kan åpnes for nye bygg på private eiendommer i området. Porsanger kommune viser til tidligere dialog mellom kommunen og Miljøverndepartementet. Da verneområdet ble utvidet var intensjon at Porsanger kommune kunne tillate inntil 15 nye hytter i dette området gjennom reguleringsplan. Kommunen vurderer at intensjon bak tidligere inngått avtale med Miljøverndepartementet var god. Etter at lovverket ble endret for reguleringsplaner og naturmangfoldloven kan ikke kommunen lenger utarbeide en reguleringsplan for området. Kommunen ønsker derfor at saken løftes opp til departementet på nytt med hensikt å vurdere endring av verneforskriftene for området. Med bakgrunn i dette foreslår kommunen å endre arealformål til spredt fritidsbebyggelse. Det er videre foreslått reguleringsplankrav for ny bebyggelse. Kommunen tydeliggjør intensjonen om endring av verneforskriftene. Kommunen vurderer at selve planendringen ikke medfører en vesentlig endring fra første gangs høring. Den varslede innsigelsen vurderes derfor fortsatt som gjeldende. Kommunen legger inn området for spredt utbygging uten rettsvirkning

**Konklusjon:** Eiendommer med eksisterende bebyggelse og eksisterende ubebygde slektseiendommer avsettes som LNF-spredt med nye bestemmelser som medfører mulighet for tiltak på eksisterende bebyggelse. Det foreslås å tillate inntil 15 nye fritidsboliger innenfor området med plankrav.

### LSF12 Stabbursdalen

Mulig uønsket hendelse			Prioritert			Risiko
			Nei	Ja	Rep	
Naturhendelser	Ekstremvær	Storm og orkan	X			
		Lyn og torden	X			
		Ekstrem nedbør vinter	X			
		Ekstrem nedbør sommer	X			
	Flom	Stormflo	X			
		Flom store vassdrag		X		
		Flom i mindre vassdrag	X			
		Urban flom og overvann	X			
	Skred	Erosjon	X			
		Kvikkleire		X		
		Steinskred	X			
		Jordskred	X			
		Snøskred	X			
Skog- og lyngbrann	Fjellskred (flodbølge)	X				
	Skog- og lyngbrann	X				
Andre uønskede hendelser	Ulykke transport-middel	Trafikkulykke fotgjenger	X			
		Trafikkulykke kjørende	X			
		Båthavari (småbåter)	X			
		Skipshavari	X			
		Flyulykke (helikopter/småfly)	X			
		Flyulykke (store fly, passasjerfly)	X			
	Næring og industri	Utslipp av farlige stoffer	X			
		Akutt forurensning	X			
		Grunnforurensning	X			
	Brann	Brann i industri	X			
		Brann i tunell	X			
		Brann i fly	X			
		Brann i båt	X			
		Brann i bygg og anlegg		X		
	Eksplisjon	Eksplisjon i industri	X			
		Eksplisjon i tankanlegg	X			
		Eksplisjon i fyrverkeri- el. eksplosivlager	X			
	Svikt i kritiske samfunns-funksjoner	Dambrudd	X			
		Forurensning av drikkevann			X	
		Bortfall av energiforsyning	X			
		Bortfall av telekom/IKT	X			
		Svikt i vannforsyning	X			
		Svikt i avløps- og overvannshåndtering	X			
Svikt i fremkommelighet		X				
Svikt i nød- og redningstjenesten	X					
Annet	Beskriv: Snøskuterulykke		X			

## LSF20 Roži hyttefelt

Dagens planformål:	Natur, fritidsbebyggelse		
Gjeldende plan:	Regpl. Råzzi hyttefelt (1997002)		
Arealstørrelse:			
Forslagsstiller:	Porsanger kommune		
Eksisterende bebyggelse:	Boliger:	Fritidsboliger: 10	Næring:
Ny bebyggelse:	Boliger:	Fritidsboliger:	Næring: Blandet:
<p><b>Beskrivelse:</b> Område med eksisterende fritidsbebyggelse. Adkomst fra Halkavarveien på GP, ikke kjøreadkomst til hyttene. Området er regulert, men får nytt arealformål med nye bestemmelser slik at KPA vil gjelde foran reguleringsplanen. Utreddes på bakgrunn av endret arealformål og mulighet for økt utnyttelse på eksisterende bebyggelse.</p>			

Tema	Konsekvens	Forklaring
Forurensning og støy		Ikke vesentlige støykilder. Ikke registrert grunnforurensning eller kjennskap til forurensningskilde.
Naturmangfold, vannmiljø, verna vassdrag og naturvernområder		Ingen registrerte naturverdier i området. Ikke behov for ytterligere kartlegging, da tiltaket er begrenset til etablerte enheter. To vannforekomster i nærhet. Tiltaket vil ikke endre miljøtilstand i vann.
Landskap, byggeskikk og estetikk		Kun eksisterende enheter utredes, estetikk og byggeskikk ivaretas i bestemmelsene.
Transportbehov		Kun eksisterende enheter, ikke ytterligere belastning/påvirkning utover dagens lovlig etablerte situasjon.
Teknisk infrastruktur		Kun eksisterende enheter, ikke ytterligere belastning/påvirkning utover dagens lovlig etablerte situasjon. Septik tillates ikke uten kjøreadkomst.
Samisk natur- og kulturgrunnlag (unntatt reindrift)		Kun eksisterende enheter, ikke ytterligere belastning/påvirkning utover dagens lovlig etablerte situasjon.
Jordbruk og sikring av jordressurser		Kun eksisterende enheter, ikke ytterligere belastning/påvirkning utover dagens lovlig etablerte situasjon.
Reindrift		Kun eksisterende enheter, ikke ytterligere belastning/påvirkning utover dagens lovlig etablerte situasjon.
Naturressurser		Ikke relevant
Kulturminner og kulturmiljø		Ingen kjente/registrerte kulturminner eller kulturmiljø blir berørt.
Nærmiljø, grønstruktur og friluftsliv		Kun eksisterende enheter, ikke ytterligere belastning/påvirkning utover dagens lovlig etablerte situasjon.
Befolkningsutvikling og tjenestebehov		Kun eksisterende enheter, ikke ytterligere belastning/påvirkning utover dagens lovlig etablerte situasjon.
Samfunnsikkerhet, risiko og sårbarhet		Ingen potensielle naturfarer identifisert.

Samlet vurdering og alternativer: Nytt planformål stadfester dagens etablerte arealbruk og åpner opp for enkelte mindre nye tiltak innenfor nærmere angitte rammer. Samlet ingen vesentlig ny bebyggelse som medfører stor endring av dagens situasjon og ytterligere påvirkning på utredningstema. Det vurderes at endring ikke medfører vesentlig negative konsekvenser. Sikker byggegrunn, kulturminner og andre hensyn ivaretas i byggesak. Viktige hensyn og krav (eks. sikker byggegrunn, andre tekniske krav, kulturminner mm.) ivaretas i byggesak.

**Konklusjon:** Eksisterende bebyggelse avsettes som LNF-spredd med nye bestemmelser som medfører mulighet for tiltak. Ingen nye fritidsboliger tillates.

LSF20 Roži hyttefelt

Mulig uønsket hendelse			Prioritert			Risiko
			Nei	Ja	Rep	
Naturhendelser	Ekstremvær	Storm og orkan	X			
		Lyn og torden	X			
		Ekstrem nedbør vinter	X			
		Ekstrem nedbør sommer	X			
	Flom	Stormflo	X			
		Flom store vassdrag	X			
		Flom i mindre vassdrag	X			
		Urban flom og overvann	X			
		Erosjon	X			
	Skred	Kvikkleire	X			
		Steinskred	X			
		Jordskred	X			
		Snøskred	X			
Fjellskred (flodbølge)		X				
Skog- og lyngbrann	Skog- og lyngbrann	X				
Andre uønskede hendelser	Ulykke transport-middel	Trafikkulykke fotgjenger	X			
		Trafikkulykke kjørende	X			
		Båthavari (småbåter)	X			
		Skipshavari	X			
		Flyulykke (helikopter/småfly)	X			
		Flyulykke (store fly, passasjerfly)	X			
	Næring og industri	Utslipp av farlige stoffer	X			
		Akutt forurensning	X			
		Grunnforurensning	X			
	Brann	Brann i industri	X			
		Brann i tunell	X			
		Brann i fly	X			
		Brann i båt	X			
		Brann i bygg og anlegg		X		
	Eksplosjon	Eksplosjon i industri	X			
		Eksplosjon i tankanlegg	X			
		Eksplosjon i fyrverkeri- el. eksplosivlager	X			
	Svikt i kritiske samfunns-funksjoner	Dambrudd	X			
		Forurensning av drikkevann			X	
		Bortfall av energiforsyning	X			
Bortfall av telekom/IKT		X				
Svikt i vannforsyning		X				
Svikt i avløps- og overvannshåndtering		X				
Svikt i fremkommelighet		X				
Svikt i nød- og redningstjenesten	X					
Annet	Beskriv: Snøskuterulykke		X			

## LSF21 Roživuopmi (2 teiger)

Dagens planformål:	LNFR			
Gjeldende plan:	Kommuneplanens arealdel			
Arealstørrelse:				
Forslagsstiller:	Porsanger kommune			
Eksisterende bebyggelse:	Boliger:	Fritidsboliger: 10	Næring: 4	
Ny bebyggelse:	Boliger:	Fritidsboliger:	Næring:	Blandet:

**Beskrivelse:** Område med eksisterende spredtbygget fritidsbebyggelse. Bebyggelse er hovedsakelig plassert på nedarvede slektseiendommer som tidligere har vært brukt til utmarksslåtter/beiteområder. Adkomst fra Halkavarveien på GP og med skuter på vinteren. Det er ikke kjøreadkomst til hyttene. Utrede på bakgrunn av endret arealformål og mulighet for økt utnyttelse på eksisterende bebyggelse. Området tilsvarer LSF269 som var med i 1. gangs høring, men som ble tatt ut ved 2. gangs høring. Avgrensning av området er justert i tråd med eksisterende bebyggelse. Kun privateide eiendommer er nå omfattet slik at arealavsetningen totalt er mindre enn ved 1. gangs høring.

Tema	Konsekvens	Forklaring
Forurensning og støy		Ikke vesentlige støykilder. Ikke registrert grunnforurensning eller kjennskap til forurensningskilde.
Naturmangfold, vannmiljø, verna vassdrag og naturvernområder		Ingen registrere vesentlige naturverdier i området. Ikke behov for ytterligere kartlegging da tiltaket er begrenset til etablerte enheter. To vannforekomster i nærhet. Tiltaket vil ikke endre miljøtilstand i vann. Området ligger i nærheten av vernet vassdrag Brennelva.
Landskap, byggeskikk og estetikk		Kun eksisterende enheter utredes, estetikk og byggeskikk ivaretas i bestemmelsene.
Transportbehov		Kun eksisterende enheter, ikke ytterligere belastning/påvirkning utover dagens lovlig etablerte situasjon.
Teknisk infrastruktur		Kun eksisterende enheter, ikke ytterligere belastning/påvirkning utover dagens lovlig etablerte situasjon. Septik tillates ikke uten kjøreadkomst.
Samisk natur- og kulturgrunnlag (unntatt reindrift)		Kun eksisterende enheter, ikke ytterligere belastning/påvirkning utover dagens lovlig etablerte situasjon. Vil bidra til opprettholdelse av det materielle grunnlaget for fastboende samers kultur.
Jordbruk og sikring av jordressurser		Kun eksisterende enheter, ikke ytterligere belastning/påvirkning utover dagens lovlig etablerte situasjon.
Reindrift		Ligger i nærheten av flyttlei. Tiltaket gjelder kun eksisterende enheter. Tiltaket vil åpne for nye byggetiltak på eksisterende enheter. Dette vil kunne øke personopphold på hyttene noe. Det vurderes at ytterligere belastning/påvirkning utover dagens lovlig etablerte situasjon ikke vil være stor. Negativ konsekvens vurderes som lav.
Naturressurser		Ikke relevant for området.
Kulturminner og kulturmiljø		Ingen kjente/registrerte kulturminner eller kulturmiljø blir berørt.
Nærmiljø, grønnstruktur og friluftsliv		Kun eksisterende enheter, ikke ytterligere belastning/påvirkning utover dagens lovlig etablerte situasjon.
Befolkningsutvikling og tjenestebehov		Kun eksisterende enheter, ikke ytterligere belastning/påvirkning utover dagens lovlig etablerte situasjon.
Samfunnsikkerhet, risiko og sårbarhet		Området ligger innenfor aktsomhetsområde for flom. Tema ivaretas i planbestemmelser.
Samlet vurdering og alternativer: Nytt planformål stadfester dagens etablerte arealbruk og åpner opp for enkelte mindre nye tiltak innenfor nærmere angitte rammer. Samlet ingen vesentlig ny bebyggelse som medfører stor endring av dagens situasjon og ytterligere påvirkning på utredningstema. Det vurderes at endring ikke medfører vesentlig negative konsekvenser. Sikker byggegrunn, kulturminner og andre hensyn ivaretas i byggesak. Viktige hensyn og krav (eks. sikker byggegrunn, andre tekniske krav, kulturminner mm.) ivaretas i byggesak.		
Konklusjon: Eksisterende bebyggelse avsettes som LNF-spredt med nye bestemmelser som medfører mulighet for tiltak.		



LSF21 - Roživuopmi

Mulig uønsket hendelse			Prioritert			Risiko
			Nei	Ja	Rep	
Naturhendelser	Ekstremvær	Storm og orkan	X			
		Lyn og torden	X			
		Ekstrem nedbør vinter	X			
		Ekstrem nedbør sommer	X			
	Flom	Stormflo	X			
		Flom store vassdrag	X			
		Flom i mindre vassdrag		X		
		Urban flom og overvann	X			
	Skred	Erosjon	X			
		Kvikkleire	X			
		Steinskred	X			
		Jordskred	X			
		Snøskred	X			
	Skog- og lyngbrann	Fjellskred (flodbølge)	X			
Skog- og lyngbrann		X				
Andre uønskede hendelser	Ulykke transport-middel	Trafikkulykke fotgjenger	X			
		Trafikkulykke kjørende	X			
		Båthavari (småbåter)	X			
		Skipshavari	X			
		Flyulykke (helikopter/småfly)	X			
		Flyulykke (store fly, passasjerfly)	X			
	Næring og industri	Utslipp av farlige stoffer	X			
		Akutt forurensning	X			
		Grunnforurensning	X			
	Brann	Brann i industri	X			
		Brann i tunell	X			
		Brann i fly	X			
		Brann i båt	X			
		Brann i bygg og anlegg		X		
	Eksplosjon	Eksplosjon i industri	X			
		Eksplosjon i tankanlegg	X			
		Eksplosjon i fyrverkeri- el. eksplosivlager	X			
	Svikt i kritiske samfunns-funksjoner	Dambrudd	X			
		Forurensning av drikkevann			X	
		Bortfall av energiforsyning	X			
		Bortfall av telekom/IKT	X			
		Svikt i vannforsyning	X			
		Svikt i avløps- og overvannshåndtering	X			
		Svikt i fremkommelighet	X			
		Svikt i nød- og redningstjenesten	X			
	Annet	Beskriv: Snøskuterulykke		X		

## LSF22 Otermoen hyttefelt

Dagens planformål:	LNF		
Gjeldende plan:	KPA2000		
Arealstørrelse:	39 dekar		
Forslagsstiller:	Porsanger kommune		
Eksisterende bebyggelse:	Boliger:	Fritidsboliger: 6	Næring:
Ny bebyggelse:	Boliger:	Fritidsboliger: 2	Næring: Blandet:

**Beskrivelse:** Område med eksisterende spredt fritidsbebyggelse ned mot Fielbmá. Adkomst fra E6 langs privat vei. Området er uregulert. Foreslås som spredt fritidsbebyggelse for å kunne tillate nye tiltak på eksisterende enheter, samt mulighet for etablering av noen få nye enheter.

Tema	Konsekvens	Forklaring
Forurensning og støy		Ikke vesentlige støykilder. Ikke registrert grunnforurensning eller kjennskap til forurensningskilde.
Naturmangfold, vannmiljø, verna vassdrag og naturvernområder		Mulig rikt våtmarksområde i nærheten av byggeområdet. Gjort registreringer av fugle- og insektliv og botaniske forekomster. Viktig at det ikke bygges eller gjøres tiltak ned mot elva. 1 vannforekomst i nærhet. Tiltaket vil ikke endre miljøtilstand i vann.
Landskap, byggeskikk og estetikk		Ingen vesentlige landskapsvirkninger. Mer skjermet skogsterreng muliggjør større omfang på bebyggelse.
Transportbehov		Ikke relevant
Teknisk infrastruktur		Privat vann og avløp tillates i områder med umiddelbar nærhet til kjørevei.
Samisk natur- og kulturgrunnlag (unntatt reindrift)		Utbygging i dette området berører ikke viktige områder for samisk eller kvensk natur- og kulturgrunnlag og vil ikke medføre negative konsekvenser for næringsutøvelse eller kultur og samfunnsliv.
Jordbruk og sikring av jordressurser		Området har ingen landbruksverdi.
Reindrift		Utbyggingsområdet ligger på areal registrert som høst-, høstvinter- og vinterbeite. Arealet vurderes å ha middels selvstendig verdi som beiteområde pga. plassering i nærheten av distriktsgrense, omkringliggende fritidsbebyggelse og tekniske inngrep. Utbygging vil generere økt bruksfrekvens i omkringliggende friluftsområder, noe som kan medføre konflikt med reindriften. Med begrenset antall nye enheter vurderes negativ effekt likevel å være lav.
Naturressurser		Ingen naturressurser.
Kulturminner og kulturmiljø		Det er gjort flere registreringer av automatisk fredede kulturminner innenfor området (boplasser og fangstanlegg). I tillegg er det krigsminner i området. Tema må ivaretas med hensynssoner og i byggesaksbehandling.
Nærmiljø, grønnstruktur og friluftsliv		Ingen konsekvenser for eksisterende grønnstruktur eller friluftslivsområder. Nærhet til friluftsområder og løyper.
Befolkningsutvikling og tjenestebehov		Ikke relevant.
Samfunnsikkerhet, risiko og sårbarhet		Aktsomhetsområde for flom. Økt intern snøskutertrafikk med kryssing av E6 og ferdselsområder. Under marin grense – trygg byggegrunn må vurderes.

**Samlet vurdering og alternativer:** Dette området var under første gangs høring foreslått som fritidsbebyggelse med plankrav og omfattet et betydelig større areal (110 dekar). På bakgrunn av høringen er dette arealet nå foreslått som LNF- spredt og med mindre utstrekning (39 dekar). Landskapsmessig kan det tillates noe høyere omfang på bebyggelsen i dette området, men det er viktig at areal ned mot Fielbmá begrenses ved at det settes byggegrense. Videre middels negativ konflikt knyttet til naturmangfold og ROS. Sikker byggegrunn, kulturminner og evt. Andre viktige tema må dokumenteres på byggesaksnivå.

**Konklusjon:** Etter vekting av negative konsekvenser mot kommunens mål om utvikling av attraktive og varierte hytteområder anbefales området avsatt til LNF spredt fritidsbebyggelse med åpning for 2 nye enheter. Eksisterende enheter gis bestemmelser for å muliggjøre enkelte tiltak på eksisterende fritidsboliger.

LSF07 Otermoen hyttefelt

Mulig uønsket hendelse			Prioritert			Risiko
			Nei	Ja	Rep	
Naturhendelser	Ekstremvær	Storm og orkan	X			
		Lyn og torden	X			
		Ekstrem nedbør vinter	X			
		Ekstrem nedbør sommer	X			
	Flom	Stormflo	X			
		Flom store vassdrag	X			
		Flom i mindre vassdrag	X			
		Urban flom og overvann	X			
		Erosjon	X			
	Skred	Kvikkleire		X		
		Steinskred	X			
		Jordskred	X			
		Snøskred	X			
Fjellskred (flodbølge)		X				
Skog- og lyngbrann	Skog- og lyngbrann	X				
Andre uønskede hendelser	Ulykke transport-middel	Trafikkulykke fotgjenger		X		
		Trafikkulykke kjørende		X		
		Båthavari (småbåter)	X			
		Skipshavari	X			
		Flyulykke (helikopter/småfly)	X			
		Flyulykke (store fly, passasjerfly)	X			
	Næring og industri	Utslipp av farlige stoffer	X			
		Akutt forurensning	X			
		Grunnforurensning	X			
	Brann	Brann i industri	X			
		Brann i tunell	X			
		Brann i fly	X			
		Brann i båt	X			
		Brann i bygg og anlegg		X		
	Eksplosjon	Eksplosjon i industri	X			
		Eksplosjon i tankanlegg	X			
		Eksplosjon i fyrverkeri- el. eksplosivlager	X			
	Svikt i kritiske samfunns-funksjoner	Dambrudd	X			
		Forurensning av drikkevann			X	
		Bortfall av energiforsyning	X			
		Bortfall av telekom/IKT	X			
		Svikt i vannforsyning	X			
		Svikt i avløps- og overvannshåndtering	X			
Svikt i fremkommelighet		X				
Svikt i nød- og redningstjenesten	X					
Annet	Beskriv: Snøskuterulykke		X			

## LSF23 Luovosvarri hyttefelt

Dagens planformål:	Fritidsbebyggelse, Friluftsområde		
Gjeldende plan:	Regp. For Lavkavann Nord hyttefelt (2007003)		
Arealstørrelse:	140 dekar		
Forslagsstiller:	Porsanger kommune		
Eksisterende bebyggelse:	Boliger:	Fritidsboliger: 1	Næring:
Ny bebyggelse:	Boliger:	Fritidsboliger: 13	Næring: Blandet:

**Beskrivelse:** Etablert hyttefelt med fellesparkering og avkjøring fra E6. Området er regulert, men får nå nytt arealformål med nye bestemmelser slik at KPA vil gjelde foran reguleringsplanen. Utrede på bakgrunn av endret arealformål og mulighet for økt utnyttelse på eksisterende bebyggelse. Iht. gjeldende reguleringsplan er det tillatt å bygge inntil 17 fritidsboliger i dette området. Av disse 17 er 1 fritidsbolig bygget og det er gitt IG på 1. Alle festetomtene er fradelt iht. reguleringsplanen. Det har vært generelt lite interesse i å bygge fritidsboliger i dette området.

Tema	Konsekvens	Forklaring
Forurensning og støy		Ikke vesentlige støykilder. Ikke registrert grunnforurensning eller kjennskap til forurensningskilde.
Naturmangfold, vannmiljø, verna vassdrag og naturvernområder		2 regulerte hyttetomter innenfor området ligger nær lokaliteter for kongeørn og vandrefalk, Statsforvalteren har i høringsuttalelse bedt om at disse ikke bygges ut. Vannmiljø, naturvernområder og verna vassdrag påvirkes ikke.
Landskap, byggeskikk og estetikk		Åpent fjell-landskap. Utvidelser og nye enheter må tilpasses terreng og omgivelser. 1 av de regulerte tomtene er i praksis ikke mulig å bebygges pga terrengforhold.
Transportbehov		Ikke relevant
Teknisk infrastruktur		Privat vann og avløp tillates i områder med umiddelbar nærhet til kjørevei.
Samisk natur- og kulturgrunnlag (unntatt reindrift)		Påvirker ikke samisk natur- og kulturgrunnlag negativt utover etablert lovlig plansituasjon.
Jordbruk og sikring av jordressurser		Påvirker ikke dyrket eller dyrkbar jord.
Reindrift		Påvirker ikke reindrift negativt utover etablert lovlig plansituasjon. Nye byggeregler vil ikke påvirke reindriftshensynet ytterligere.
Naturressurser		Påvirker grusforekomsten Skoganvarre. Det vurderes at grusforekomsten ikke påvirkes negativt av tiltakene det åpnes for innenfor området.
Kulturminner og kulturmiljø		Ingen registrerte kulturminner innenfor området.
Nærmiljø, grønstruktur og friluftsliv		Ikke relevant, vil ikke øke belastning utenfor området utover etablert plansituasjon.
Befolkningsutvikling og tjenestebehov		Ikke relevant.
Samfunnsikkerhet, risiko og sårbarhet		Trafikkfarlige omgivelser og avkjørsel.

Samlet vurdering og alternativer: Gjeldende reguleringsplan har 15 ubebygde regulerte tomter innenfor området. Det har ikke vært etterspørsel i dette området de siste årene og noen av tomtene har lav kvalitet eller er i praksis ikke mulig å be bygge pga. terrengforhold. Det foreslås at 1 av tomtene tas ut på bakgrunn av dette. I tillegg foreslås det at de 2 vestligste tomtene tas ut av hensyn til naturmangfold. Det vil fortsatt være 13 ledige tomter innenfor området. Landskaphensyn er viktig i dette området. Foreslått planløsning åpner for justering av festetomtens plassering, noe som kan være positivt for å få en så god utnyttelse av området som mulig. Det foreslås å gi mulighet for økt utnyttelse av allerede bebyggede tomter. Samlet få/ingen negative konsekvenser av plantiltaket med foreslått løsning.

**Konklusjon:** Området avsettes som LNF spredt fritidsbebyggelse, 3 enheter tas ut. Sikker byggegrunn og eventuelle andre relevante krav må ivaretas i byggesak. Det bør tas hensyn til landskapet ved fastsettelse av bestemmelser om utforming.

LSF22 Luovosvarri hyttefelt

Mulig uønsket hendelse		Prioritert			Risiko
		Nei	Ja	Rep	
Naturhendelser	Ekstremvær	Storm og orkan	X		
		Lyn og torden	X		
		Ekstrem nedbør vinter	X		
		Ekstrem nedbør sommer	X		
	Flom	Stormflo	X		
		Flom store vassdrag	X		
		Flom i mindre vassdrag	X		
		Urban flom og overvann	X		
		Erosjon	X		
	Skred	Kvikkleire	X		
		Steinskred	X		
		Jordskred	X		
		Snøskred	X		
Fjellskred (flodbølge)		X			
Skog- og lyngbrann	Skog- og lyngbrann	X			
Andre uønskede hendelser	Ulykke transport-middel	Trafikkulykke fotgjenger		X	
		Trafikkulykke kjørende		X	
		Båthavari (småbåter)	X		
		Skipshavari	X		
		Flyulykke (helikopter/småfly)	X		
		Flyulykke (store fly, passasjerfly)	X		
	Næring og industri	Utslipp av farlige stoffer	X		
		Akutt forurensning	X		
		Grunnforurensning	X		
	Brann	Brann i industri	X		
		Brann i tunell	X		
		Brann i fly	X		
		Brann i båt	X		
		Brann i bygg og anlegg		X	
	Eksplosjon	Eksplosjon i industri	X		
		Eksplosjon i tankanlegg	X		
		Eksplosjon i fyrverkeri- el. eksplosivlager	X		
	Svikt i kritiske samfunns-funksjoner	Dambrudd	X		
		Forurensning av drikkevann			X
		Bortfall av energiforsyning	X		
		Bortfall av telekom/IKT	X		
		Svikt i vannforsyning	X		
		Svikt i avløps- og overvannshåndtering	X		
Svikt i fremkommelighet		X			
Svikt i nød- og redningstjenesten	X				
Annet	Beskriv: Snøskuterulykke		X		

## LSF24 Lávkejavri hyttfelt

Dagens planformål:	Fritidsbebyggelse, natur		
Gjeldende plan:	Regpl. Lavkjavri hyttfelt (1996001)		
Arealstørrelse:	209 dekar		
Forslagsstiller:	Porsanger kommune		
Eksisterende bebyggelse:	Boliger:	Fritidsboliger: 14	Næring:
Ny bebyggelse:	Boliger:	Fritidsboliger: 1	Næring: Blandet:

**Beskrivelse:** Etablert hyttfelt med fellesparkering og avkjøring fra E6. Området er regulert, men får nå nytt arealformål med nye bestemmelser slik at KPA vil gjelde foran reguleringsplanen. Utrede på bakgrunn av endret arealformål og mulighet for økt utnyttelse på eksisterende bebyggelse. Iht. gjeldende reguleringsplan er det tillatt å bygge inntil 29 fritidsboliger i dette området. Av disse 29 er 14 fritidsboliger bygget. Det er 1 ubebygget festetomt innenfor området. Øvrige festetomter vest i området er ikke fradelt. Det har vært generelt lite interesse i å bygge fritidsboliger i dette området de siste årene.

Tema	Konsekvens	Forklaring
Forurensning og støy		Ikke vesentlige støykilder. Ikke registrert grunnforurensning eller kjennskap til forurensningskilde.
Naturmangfold, vannmiljø, verna vassdrag og naturvernområder		Ingen registrerte naturverdier i området. Ikke behov for ytterligere kartlegging, da tiltaket er begrenset til etablerte enheter. En vannforekomst i nærheten. Tiltaket vil ikke endre miljøtilstand i vann. Vannmiljø, naturvernområder og verna vassdrag påvirkes ikke.
Landskap, byggeskikk og estetikk		Åpent landskap. Utvidelser og nye enheter må tilpasses terreng og omgivelser. Flertallet av de resterende ubebygde tomtene er i praksis ikke mulig å be bygge pga. terreng, våtmark og mangel på adkomstmulighet..
Transportbehov		Ikke relevant
Teknisk infrastruktur		Privat vann og avløp tillates i områder med umiddelbar nærhet til kjørevei.
Samisk natur- og kulturgrunnlag (unntatt reindrift)		Påvirker ikke samisk natur- og kulturgrunnlag negativt utover etablert lovlig plansituasjon.
Jordbruk og sikring av jordressurser		Påvirker ikke dyrket eller dyrkbar jord.
Reindrift		Påvirker ikke reindrift negativt utover etablert lovlig plansituasjon. Nye bygge-regler vil ikke påvirke reindriftshensynet ytterligere.
Naturressurser		Ikke relevant
Kulturminner og kulturmiljø		Ingen registrerte kulturminner innenfor området.
Nærmiljø, grønnstruktur og friluftsliv		Ikke relevant, vil ikke øke belastning utenfor området utover etablert plansituasjon.
Befolkningsutvikling og tjenestebehov		Ikke relevant.
Samfunnsikkerhet, risiko og sårbarhet		Ingen identifisert vesentlig risiko

Samlet vurdering og alternativer: Gjeldende reguleringsplan har 15 ubebygde regulerte tomter innenfor området. Det har ikke vært etterspørsel i dette området de siste årene og mange av tomtene har lav kvalitet eller er i praksis ikke mulig å be bygge pga. terrengforhold. Det foreslås at 14 av tomtene tas ut på bakgrunn av dette. Landskaphensyn er viktig i dette området. Foreslått planløsning åpner for justering av den eksisterende ubebygde festetomtens plassering, noe som kan være positivt for å få en så god utnyttelse av området som mulig. Det foreslås å gi mulighet for økt utnyttelse av allerede bebyggede tomter. Samlet få/ingen negative konsekvenser av plantiltaket med foreslått løsning.

**Konklusjon:** Området avsettes som LNF spredt fritidsbebyggelse, 14 enheter tas ut og vestlig ubebygget del av reguleringsplan tas ut. Sikker byggegrunn og eventuelle andre relevante krav må ivaretas i byggesak. Det bør tas hensyn til landskapet ved fastsettelse av bestemmelser om utforming.

LSF24 Låvkajavri hyttefelt

Mulig uønsket hendelse		Prioritert			Risiko
		Nei	Ja	Rep	
Naturhendelser	Ekstremvær	Storm og orkan	X		
		Lyn og torden	X		
		Ekstrem nedbør vinter	X		
		Ekstrem nedbør sommer	X		
	Flom	Stormflo	X		
		Flom store vassdrag	X		
		Flom i mindre vassdrag	X		
		Urban flom og overvann	X		
		Erosjon	X		
	Skred	Kvikkleire	X		
		Steinskred	X		
		Jordskred	X		
		Snøskred	X		
	Skog- og lyngbrann	Skog- og lyngbrann	X		
Andre uønskede hendelser	Ulykke transport-middel	Trafikkulykke fotgjenger		X	
		Trafikkulykke kjørende		X	
		Båthavari (småbåter)	X		
		Skipshavari	X		
		Flyulykke (helikopter/småfly)	X		
		Flyulykke (store fly, passasjerfly)	X		
	Næring og industri	Utslipp av farlige stoffer	X		
		Akutt forurensning	X		
		Grunnforurensning	X		
	Brann	Brann i industri	X		
		Brann i tunell	X		
		Brann i fly	X		
		Brann i båt	X		
		Brann i bygg og anlegg		X	
	Eksplosjon	Eksplosjon i industri	X		
		Eksplosjon i tankanlegg	X		
		Eksplosjon i fyrverkeri- el. eksplosivlager	X		
	Svikt i kritiske samfunns-funksjoner	Dambrudd	X		
		Forurensning av drikkevann			X
		Bortfall av energiforsyning	X		
		Bortfall av telekom/IKT	X		
Svikt i vannforsyning		X			
Svikt i avløps- og overvannshåndtering		X			
Svikt i fremkommelighet		X			
Annet	Beskriv: Snøskuterulykke		X		

### LSF30 Bjørnnesbukta hyttefelt (3 parseller)

Dagens planformål:	Fritidsbebyggelse, Friluftsområde		
Gjeldende plan:	Regp. Bjørnelv hytteområde (1978002)		
Arealstørrelse:	140 dekar		
Forslagsstiller:	Porsanger kommune		
Eksisterende bebyggelse:	Boliger:	Fritidsboliger: 16	Næring:
Ny bebyggelse:	Boliger:	Fritidsboliger: 1	Næring: Blandet:

**Beskrivelse:** Etablert hytteområde over 3 parseller med avkjøring fra Fv. 98 og kjøreadkomst. Området er regulert, men får nå nytt arealformål med nye bestemmelser slik at KPA vil gjelde foran reguleringsplanen. Utrekes på bakgrunn av endret arealformål og mulighet for økt utnyttelse på eksisterende bebyggelse samt etablering av 1 ny enhet i den nordligste parsellen.

Tema	Konsekvens	Forklaring
Forurensning og støy		Ikke vesentlige støykilder. Ikke registrert grunnforurensning eller kjennskap til forurensningskilde.
Naturmangfold, vannmiljø, verna vassdrag og naturvernområder		Ingen registrerte naturverdier i området. Ikke behov for ytterligere kartlegging. To vannforekomster i nærheten. Tiltaket vil ikke endre miljøtilstand i vann. Vannmiljø, naturvernområder og verna vassdrag påvirkes ikke.
Landskap, byggeskikk og estetikk		Åpent fjell-landskap. Utvidelser og nye enheter må tilpasses terreng og omgivelser.
Transportbehov		Ikke relevant
Teknisk infrastruktur		Privat vann og avløp tillates i områder med umiddelbar nærhet til kjørevei.
Samisk natur- og kulturgrunnlag (unntatt reindrift)		Påvirker ikke samisk natur- og kulturgrunnlag negativt utover etablert lovlig plansituasjon.
Jordbruk og sikring av jordressurser		Påvirker ikke dyrket eller dyrkbar jord.
Reindrift		Påvirker ikke reindrift negativt utover etablert lovlig plansituasjon. Nye byggegrunnregler vil ikke påvirke reindriftshensynet ytterligere.
Naturressurser		Ikke relevant
Kulturminner og kulturmiljø		Ingen registrerte kulturminner innenfor området.
Nærmiljø, grønstruktur og friluftsliv		Ikke relevant, vil ikke øke belastning utenfor området utover etablert plansituasjon.
Befolkningsutvikling og tjenestebehov		Ikke relevant.
Samfunnsikkerhet, risiko og sårbarhet		Trafikfarlige omgivelser og avkjørsel. Under marin grense.

Samlet vurdering og alternativer: Landskaphensyn er viktig i dette området. Det foreslås å gi mulighet for økt utnyttelse av allerede bebyggede tomter. Samlet få/ingen negative konsekvenser av plantiltaket med foreslått løsning.

**Konklusjon:** Området avsettes som LNF spredt fritidsbebyggelse. Sikker byggegrunn og eventuelle andre relevante krav må ivaretas i byggesak. Det bør tas hensyn til landskapet ved fastsettelse av bestemmelser om utforming.



LSF30 Bjørnnesbukta hyttefelt (3 parseller)

Mulig uønsket hendelse			Prioritert			Risiko
			Nei	Ja	Rep	
Naturhendelser	Ekstremvær	Storm og orkan	X			
		Lyn og torden	X			
		Ekstrem nedbør vinter	X			
		Ekstrem nedbør sommer	X			
	Flom	Stormflo	X			
		Flom store vassdrag	X			
		Flom i mindre vassdrag	X			
		Urban flom og overvann	X			
		Erosjon	X			
	Skred	Kvikkleire		X		
		Steinskred	X			
		Jordskred	X			
		Snøskred	X			
Fjellskred (flodbølge)		X				
Skog- og lyngbrann	Skog- og lyngbrann	X				
Andre uønskede hendelser	Ulykke transport-middel	Trafikkulykke fotgjenger		X		
		Trafikkulykke kjørende		X		
		Båthavari (småbåter)	X			
		Skipshavari	X			
		Flyulykke (helikopter/småfly)	X			
		Flyulykke (store fly, passasjerfly)	X			
	Næring og industri	Utslipp av farlige stoffer	X			
		Akutt forurensning	X			
		Grunnforurensning	X			
	Brann	Brann i industri	X			
		Brann i tunell	X			
		Brann i fly	X			
		Brann i båt	X			
		Brann i bygg og anlegg		X		
	Eksplosjon	Eksplosjon i industri	X			
		Eksplosjon i tankanlegg	X			
		Eksplosjon i fyrverkeri- el. eksplosivlager	X			
	Svikt i kritiske samfunns-funksjoner	Dambrudd	X			
		Forurensning av drikkevann			X	
		Bortfall av energiforsyning	X			
		Bortfall av telekom/IKT	X			
		Svikt i vannforsyning	X			
		Svikt i avløps- og overvannshåndtering	X			
Svikt i fremkommelighet		X				
Svikt i nød- og redningstjenesten	X					
Annet	Beskriv: Snøskuterulykke		X			

## LSF31 Roddenes hyttefelt

Dagens planformål:	Fritidsbebyggelse, friluftsområde, felles avkjørsel		
Gjeldende plan:	Regp. For Roddenes hyttefelt (2006002)		
Arealstørrelse:			
Forslagsstiller:	Porsanger kommune		
Eksisterende bebyggelse:	Boliger:	Fritidsboliger: 16	Næring:
Ny bebyggelse:	Boliger:	Fritidsboliger: 10	Næring: Blandet:

**Beskrivelse:** Etablert hyttefelt med fellesparkering og avkjøring fra Fv98. Enkelte av hyttene har kjøreadkomst. Området er regulert, men får nå nytt arealformål med nye bestemmelser slik at KPA vil gjelde foran reguleringsplanen. Utrede på bakgrunn av endret arealformål og mulighet for økt utnyttelse på eksisterende bebyggelse.

Tema	Konsekvens	Forklaring
Forurensning og støy		Ikke vesentlige støykilder. Ikke registrert grunnforurensning eller kjennskap til forurensningskilde.
Naturmangfold, vannmiljø, verna vassdrag og naturvernområder		Tilgrensende naturreservat (Roddenes naturreservat) og flere registreringer av arter. Utrede endring fra reguleringsplan (nye byggeregler) vil ikke ha ytterligere innvirkning på dette temaet utover dagens plansituasjon. Ikke behov for ytterligere kartlegging. En vannforekomst i nærheten (kystvann). Tiltaket vil ikke endre miljøtilstand i vann. Vannmiljø, naturvernområder og verna vassdrag påvirkes ikke.
Landskap, byggeskikk og estetikk		Strandområde. Utvidelser og nye enheter må tilpasses terreng og omgivelser.
Transportbehov		Ikke relevant
Teknisk infrastruktur		Privat vann og avløp tillates i områder med umiddelbar nærhet til kjørevei.
Samisk natur- og kulturgrunnlag (unntatt reindrift)		Påvirker ikke samisk natur- og kulturgrunnlag negativt. Endrer ikke forholdene vesentlig utover dagens plansituasjon.
Jordbruk og sikring av jordressurser		Påvirker ikke dyrket eller dyrkbar jord.
Reindrift		Konsekvensutredet fordi forslaget åpner for økt utnyttelse av eksisterende fritidsboliger, og dette muliggjør noe økt bruksfrekvens i nærområdet. Vurderes som uvesentlig. Reindrift påvirkes ikke negativt.
Naturressurser		Ikke relevant
Kulturminner og kulturmiljø		Ingen registrerte kulturminner innenfor området.
Nærmiljø, grønnstruktur og friluftsliv		Ikke relevant, vil ikke øke belastning utenfor området utover dagens etablerte plansituasjon.
Befolkningsutvikling og tjenestebehov		Ikke relevant.
Samfunnssikkerhet, risiko og sårbarhet		Trafikkarlige omgivelser og avkjørsel. Under marin grense.

Samlet vurdering og alternativer: Det foreslås å gi mulighet for økt utnyttelse. Foreslått planløsning åpner for justering av festetomtenes plassering, noe som kan være positivt for å få en så god utnyttelse av området som mulig. Samlet få/ingen negative konsekvenser av plantiltaket utover plansituasjon etablert ved reguleringsplan i 2006.

**Konklusjon:** Området avsettes som LNF spredt fritidsbebyggelse med nye byggeregler. Sikker byggegrunn og eventuelle andre relevante krav må ivaretas i byggesak. Det bør tas hensyn til landskapet ved fastsettelse av bestemmelser om utforming.

LSF31 Roddenes hyttefelt

Mulig uønsket hendelse			Prioritert			Risiko
			Nei	Ja	Rep	
Naturhendelser	Ekstremvær	Storm og orkan	X			
		Lyn og torden	X			
		Ekstrem nedbør vinter	X			
		Ekstrem nedbør sommer	X			
	Flom	Stormflo	X			
		Flom store vassdrag	X			
		Flom i mindre vassdrag	X			
		Urban flom og overvann	X			
		Erosjon	X			
	Skred	Kvikkleire		X		
		Steinskred	X			
		Jordskred	X			
		Snøskred	X			
Skog- og lyngbrann	Fjellskred (flodbølge)	X				
	Skog- og lyngbrann	X				
Andre uønskede hendelser	Ulykke transport-middel	Trafikkulykke fotgjenger		X		
		Trafikkulykke kjørende		X		
		Båthavari (småbåter)	X			
		Skipshavari	X			
		Flyulykke (helikopter/småfly)	X			
		Flyulykke (store fly, passasjerfly)	X			
	Næring og industri	Utslipp av farlige stoffer	X			
		Akutt forurensning	X			
		Grunnforurensning	X			
	Brann	Brann i industri	X			
		Brann i tunell	X			
		Brann i fly	X			
		Brann i båt	X			
		Brann i bygg og anlegg		X		
	Eksplosjon	Eksplosjon i industri	X			
		Eksplosjon i tankanlegg	X			
		Eksplosjon i fyrverkeri- el. eksplosivlager	X			
	Svikt i kritiske samfunns-funksjoner	Dambrudd	X			
		Forurensning av drikkevann			X	
		Bortfall av energiforsyning	X			
		Bortfall av telekom/IKT	X			
		Svikt i vannforsyning	X			
		Svikt i avløps- og overvannshåndtering	X			
Svikt i fremkommelighet		X				
Svikt i nød- og redningstjenesten	X					
Annet	Beskriv: Snøskuterulykke		X			

### LSF32 Cahppiljohka hyttefelt

Dagens planformål:	Fritidsbebyggelse, friluftsområde, felles avkjørsel, LNF		
Gjeldende plan:	KPA, Regp. For Cahppiljohka hyttefelt (2003001), Disposisjonsplan for hytteområde NR. V		
Arealstørrelse:	302 dekar		
Forslagsstiller:	Porsanger kommune		
Eksisterende bebyggelse:	Boliger:	Fritidsboliger: 17	Næring:
Ny bebyggelse:	Boliger:	Fritidsboliger: 4	Næring: Blandet:

**Beskrivelse:** Etablert hyttefelt med fellesparkering og avkjøring fra Fv98. Enkelte av hyttene har kjøreadkomst. Området er regulert, men får nå nytt arealformål med nye bestemmelser slik at KPA vil gjelde foran reguleringsplan. I tillegg utvides området noe. Det utredes å videreføre areal i strandsonen for naust, med oppdaterte bestemmelser. Innenfor Rp. Cahppiljohka er det i dag tillatt med 1 ny enhet og innenfor Disposisjonsplan er det tillatt med 3 nye enheter, dette antallet videreføres.

Tema	Konsekvens	Forklaring
Forurensning og støy		Ikke vesentlige støykilder. Ikke registrert grunnforurensning eller kjennskap til forurensningskilde.
Naturmangfold, vannmiljø, verna vassdrag og naturvernområder		Ingen registrerte naturverdier i området. Ikke behov for ytterligere kartlegging, da tiltaket er begrenset til etablerte enheter. To vannforekomster i nærhet. Tiltaket vil ikke endre miljøtilstand i vann.
Landskap, byggeskikk og estetikk		Fjellområde. Utvidelser og nye enheter må tilpasses terreng og omgivelser.
Transportbehov		Ikke relevant
Teknisk infrastruktur		Privat vann og avløp tillates i områder med umiddelbar nærhet til kjørevei.
Samisk natur- og kulturgrunnlag (unntatt reindrift)		Påvirker ikke samisk natur- og kulturgrunnlag negativt. Endrer ikke forholdene vesentlig utover dagens plansituasjon.
Jordbruk og sikring av jordressurser		Påvirker ikke dyrket eller dyrkbar jord.
Reindrift		Reindriften bruker områdene sør for munningen av Cahppiljohka til pramming av rein, men flyttlei er foreløpig ikke innarbeidet i reindriften arealbrukskart. Konsekvensutredes fordi forslaget åpner for endring av byggregler for fritidsboliger og noe utvidelse av utbyggingsområde, men ikke økt antall nye enheter. Foreslått naustområde innskrenkes noe i forhold til gjeldende situasjon og bestemmelsene for denne bebyggelsen tydeliggjøres, noe som kan gi bedre forutsigbarhet mtp. hvordan reindriften påvirket. Det vurderes at reindrift påvirket middels negativt av dagens situasjon, men at ulempen ikke økes på bakgrunn av endringen som planforslaget medfører.
Naturressurser		Ikke relevant
Kulturminner og kulturmiljø		Ingen registrerte kulturminner innenfor området.
Nærmiljø, grønstruktur og friluftsliv		Ikke relevant, vil ikke øke belastning utenfor området utover dagens etablerte plansituasjon.
Befolkningsutvikling og tjenestebehov		Ikke relevant.
Samfunnsikkerhet, risiko og sårbarhet		Trafikkfarlige omgivelser og avkjørsel. Under marin grense.

**Samlet vurdering og alternativer:** Det foreslås å gi mulighet for økt utnyttelse. Foreslått planløsning åpner for justering av festetomtenes plassering, noe som kan være positivt for å få en så god utnyttelse av området som mulig. Det foreslås å videreføre, men innskrenke naustområde. Regler om plassering og utforming av naust bør også skjerpes/tydeliggjøres slik at antall naust innenfor området kan samsvare med antall tillatte fritidsboliger i hyttefeltet. Samlet begrensede nye negative konsekvenser av planforslaget utover plansituasjon etablert ved gjeldende reguleringsplaner innenfor området.

**Konklusjon:** Området avsettes som LNF spredt fritidsbebyggelse med nye byggregler. Sikker byggegrunn og eventuelle andre relevante krav må ivaretas i byggesak. Det bør tas hensyn til landskapet ved fastsettelse av bestemmelser om utforming.

LSF32 Cahppiljohka hyttefelt

Mulig uønsket hendelse		Prioritert			Risiko
		Nei	Ja	Rep	
Naturhendelser	Ekstremvær	Storm og orkan	X		
		Lyn og torden	X		
		Ekstrem nedbør vinter	X		
		Ekstrem nedbør sommer	X		
	Flom	Stormflo	X		
		Flom store vassdrag	X		
		Flom i mindre vassdrag	X		
		Urban flom og overvann	X		
		Erosjon	X		
	Skred	Kvikkleire		X	
		Steinskred	X		
		Jordskred	X		
		Snøskred	X		
Skog- og lyngbrann	Fjellskred (flodbølge)	X			
	Skog- og lyngbrann	X			
Andre uønskede hendelser	Ulykke transport-middel	Trafikkulykke fotgjenger		X	
		Trafikkulykke kjørende		X	
		Båthavari (småbåter)	X		
		Skipshavari	X		
		Flyulykke (helikopter/småfly)	X		
		Flyulykke (store fly, passasjerfly)	X		
	Næring og industri	Utslipp av farlige stoffer	X		
		Akutt forurensning	X		
		Grunnforurensning	X		
	Brann	Brann i industri	X		
		Brann i tunell	X		
		Brann i fly	X		
		Brann i båt	X		
		Brann i bygg og anlegg		X	
	Eksplosjon	Eksplosjon i industri	X		
		Eksplosjon i tankanlegg	X		
		Eksplosjon i fyrverkeri- el. eksplosivlager	X		
	Svikt i kritiske samfunns-funksjoner	Dambrudd	X		
		Forurensning av drikkevann			X
		Bortfall av energiforsyning	X		
		Bortfall av telekom/IKT	X		
		Svikt i vannforsyning	X		
		Svikt i avløps- og overvannshåndtering	X		
Svikt i fremkommelighet		X			
Svikt i nød- og redningstjenesten	X				
Annet	Beskriv: Snøskuterulykke		X		

## LSF33 Ligajohka hyttefelt

Dagens planformål:	LNF		
Gjeldende plan:	KPA2000		
Arealstørrelse:	105 dekar		
Forslagsstiller:	Porsanger kommune		
Eksisterende bebyggelse:	Boliger:	Fritidsboliger: 3	Næring:
Ny bebyggelse:	Boliger:	Fritidsboliger: 5	Næring: Blandet:

**Beskrivelse:** Område for spredt fritidsbebyggelse med gode kvaliteter og nærhet til løypenett, strandlinje og friluftsområder.

Tema	Konsekvens	Forklaring
Forurensning og støy		Ikke vesentlige støykilder. Ikke registrert grunnforurensning eller kjennskap til forurensningskilde.
Naturmangfold, vannmiljø, verna vassdrag og naturvernområder		Området ligger ved leveområde for ærfugl. Det er gjort enkeltregisteringer av tyvjo, fiskemåke, havelle, sjøorre, blåstrupe og lirype i området. I tillegg er karplanten reinstarr registrert like nord for byggeområdet. Utbygging i dette området vil være med et begrenset antall enheter og i tilknytning til eksisterende bebyggelse slik at tiltaket ikke vil utgjøre et større inngrep. Det vurderes at utbygging vil ha liten negativ påvirkning på naturmangfoldet på bakgrunn av dagens kunnskapsgrunnlag.
Landskap, byggeskikk og estetikk		Ingen vesentlige landskapsvirkninger. Rammer for utforming må fastsettes i bestemmelsene til kommuneplanens arealdel.
Transportbehov		Ikke relevant
Teknisk infrastruktur		Privat vann og avløp tillates i områder med umiddelbar nærhet til kjørevei.
Samisk natur- og kulturgrunnlag (unntatt reindrift)		Utbygging i dette området berører ikke viktige områder for samisk eller kvensk natur- og kulturgrunnlag og vil ikke medføre negative konsekvenser for næringsutøvelse eller kultur og samfunnsliv. Større samlet utbygging av fritidsboligområder kan medføre endret stedsidentitet.
Jordbruk og sikring av jordressurser		Området har ingen landbruksverdi.
Reindrift		Utbyggingsområdet ligger i område med sjønære vårbeiter hvor det blir tidlig bart. Vurderes som middels negativ betydning for reindrift.
Naturressurser		Påvirker grusforekomsten Bannenjarga. Det vurderes at grusforekomsten ikke påvirkes negativt av tiltakene det åpnes for innenfor området.
Kulturminner og kulturmiljø		Ingen kjente/registrerte kulturminner eller kulturmiljø blir berørt innenfor området.
Nærmiljø, grønnstruktur og friluftsliv		Ingen konsekvenser for eksisterende grønnstruktur eller friluftslivsområder. Nærhet til friluftsområder.
Befolkningsutvikling og tjenestebehov		Nærhet til handel. Kan bidra til styrking av lokalt næringsliv.
Samfunnssikkerhet, risiko og sårbarhet		Stor mulighet for funn av kvikkleire. Trygg byggegrunn må dokumenteres. Mulig økt snøskutertrafikk med kryssing av hovedvei. Sikkerhet mot flom i mindre vassdrag må ivaretas ved utbygging.

Samlet vurdering og alternativer: Tiltaket kan ha noe negativ konsekvens for reindrift og naturmangfold. Tiltaket er i tråd med mål om utvikling av attraktive og varierte hytteområder. Sikker byggegrunn må utredes og dokumenteres.

**Konklusjon:** Etter vekting av negative konsekvenser og kommunens mål om utvikling av attraktive og varierte hytteområder anbefales området avsatt til LNF-spredt fritidsbebyggelse. Tiltaket vil være av begrenset omfang og i tilknytning til eksisterende fritidsbebyggelse i området.

LSF33 Ligajohka hyttfelt

Mulig uønsket hendelse			Prioritert			Risiko
			Nei	Ja	Rep	
Naturhendelser	Ekstremvær	Storm og orkan	X			
		Lyn og torden	X			
		Ekstrem nedbør vinter	X			
		Ekstrem nedbør sommer	X			
	Flom	Stormflo	X			
		Flom store vassdrag	X			
		Flom i mindre vassdrag			X	
		Urban flom og overvann	X			
		Erosjon	X			
	Skred	Kvikkleire		X	X	
		Steinskred	X			
		Jordskred	X			
		Snøskred	X			
		Fjellskred (flodbølge)	X			
Skog- og lyngbrann	Skog- og lyngbrann	X				
Andre uønskede hendelser	Ulykke transport-middel	Trafikkulykke fotgjenger	X			
		Trafikkulykke kjørende	X			
		Båthavari (småbåter)	X			
		Skipshavari	X			
		Flyulykke (helikopter/småfly)	X			
		Flyulykke (store fly, passasjerfly)	X			
	Næring og industri	Utslipp av farlige stoffer	X			
		Akutt forurensning	X			
		Grunnforurensning	X			
	Brann	Brann i industri	X			
		Brann i tunell	X			
		Brann i fly	X			
		Brann i båt	X			
		Brann i bygg og anlegg		X		
	Eksplosjon	Eksplosjon i industri	X			
		Eksplosjon i tankanlegg	X			
		Eksplosjon i fyrverkeri- el. eksplosivlager	X			
	Svikt i kritiske samfunns-funksjoner	Dambrudd	X			
		Forurensning av drikkevann	X			
		Bortfall av energiforsyning	X			
		Bortfall av telekom/IKT	X			
		Svikt i vannforsyning	X			
		Svikt i avløps- og overvannshåndtering	X			
		Svikt i fremkommelighet	X			
		Svikt i nød- og redningstjenesten	X			
	Annet	Beskriv: Snøskuterulykke		X		

### LSF34 Gjøkhaugen hyttefelt

Dagens planformål:	Fritidsbebyggelse, LNF		
Gjeldende plan:	KPA2000		
Arealstørrelse:	163 dekar		
Forslagsstiller:	Porsanger kommune		
Eksisterende bebyggelse:	Boliger:	Fritidsboliger: 9	Næring:
Ny bebyggelse:	Boliger:	Fritidsboliger: 5	Næring: Blandet:

**Beskrivelse:** Område for spredt fritidsbebyggelse med gode kvaliteter og nærhet til løypenett, strandlinje og friluftsområder. Utvidelse av avsatt område for fritidsbebyggelse ved Gjøkhaugen sør for Børselv. Flere av hyttene har kjøreadkomst langs privat veg med avkjøring fra Fv98.

Tema	Konsekvens	Forklaring
Forurensning og støy		Ikke vesentlige støykilder. Ikke registrert grunnforurensning eller kjennskap til forurensningskilde.
Naturmangfold, vannmiljø, verna vassdrag og naturvernområder		Ingen kjente/registrerte naturverdier av betydning i området.
Landskap, byggeskikk og estetikk		Skjermet skoglandskap. Utvidelser må tilpasses terreng og omgivelser.
Transportbehov		Ikke relevant
Teknisk infrastruktur		Privat vann og avløp tillates i områder med umiddelbar nærhet til kjørevei.
Samisk natur- og kulturgrunnlag (unntatt reindrift)		Utbygging i dette området berører ikke viktige områder for samisk eller kvensk natur- og kulturgrunnlag og vil ikke medføre negative konsekvenser for næringsutøvelse eller kultur og samfunnsliv.
Jordbruk og sikring av jordressurser		Byggeområdet berører ikke dyrket eller dyrkbar jord.
Reindrift		Området ligger i område med sjønære vårbeiter hvor det blir tidlig bart på våren. Middels negativ betydning for reindrift.
Naturressurser		Ingen naturressurser.
Kulturminner og kulturmiljø		Ingen kjente/registrerte kulturminner eller kulturmiljø blir berørt innenfor området.
Nærmiljø, grønnstruktur og friluftsliv		Ingen konsekvenser for eksisterende grønnstruktur eller friluftslivsområder. Nærhet til friluftsområder og løyper.
Befolkningsutvikling og tjenestebehov		Nærhet til handel. Kan bidra til styrking av lokalt næringsliv.
Samfunnssikkerhet, risiko og sårbarhet		Under marin grense. Trygg byggegrunn og betryggende drikkevann må utredes ved regulering.

Samlet vurdering og alternativer: Tiltaket kan medføre noe konsekvens for reindrift. Ellers få negative konsekvenser. Tiltaket er i tråd med mål om utvikling av attraktive og varierte hytteområder. Sikker byggegrunn og betryggende drikkevann må utredes og dokumenteres i reguleringsplan. Området anbefales avsatt til LNF-spredt med nye byggeregler. Det kan åpnes for inntil 4 nye enheter innenfor området.

**Konklusjon:** Etter vekting av negative konsekvenser mot kommunens mål om utvikling av attraktive og varierte hytteområder anbefales området avsatt til LNF- spredt fritidsbebyggelse med nye tilpassede byggeregler og inntil 4 nye enheter.



LSF34 Gjøkhaugen hyttefelt

Mulig uønsket hendelse			Prioritert			Risiko
			Nei	Ja	Rep	
Naturhendelser	Ekstremvær	Storm og orkan	X			
		Lyn og torden	X			
		Ekstrem nedbør vinter	X			
		Ekstrem nedbør sommer	X			
	Flom	Stormflo	X			
		Flom store vassdrag	X			
		Flom i mindre vassdrag	X			
		Urban flom og overvann	X			
	Skred	Erosjon	X			
		Kvikkleire		X	X	
		Steinskred	X			
		Jordskred	X			
		Snøskred	X			
Skog- og lyngbrann	Fjellskred (flodbølge)	X				
	Skog- og lyngbrann	X				
Andre uønskede hendelser	Ulykke transport-middel	Trafikkulykke fotgjenger		X		
		Trafikkulykke kjørende		X		
		Båthavari (småbåter)	X			
		Skipshavari	X			
		Flyulykke (helikopter/småfly)	X			
		Flyulykke (store fly, passasjerfly)	X			
	Næring og industri	Utslipp av farlige stoffer	X			
		Akutt forurensning	X			
		Grunnforurensning	X			
	Brann	Brann i industri	X			
		Brann i tunell	X			
		Brann i fly	X			
		Brann i båt	X			
		Brann i bygg og anlegg		X		
	Eksplosjon	Eksplosjon i industri	X			
		Eksplosjon i tankanlegg	X			
		Eksplosjon i fyrverkeri- el. eksplosivlager	X			
	Svikt i kritiske samfunns-funksjoner	Dambrudd	X			
		Forurensning av drikkevann			X	
		Bortfall av energiforsyning	X			
		Bortfall av telekom/IKT	X			
		Svikt i vannforsyning	X			
		Svikt i avløps- og overvannshåndtering	X			
Svikt i fremkommelighet		X				
Annet	Svikt i nød- og redningstjenesten	X				
	Beskriv: Snøskuterulykke		X			

## LSF35 Børselva hyttefelt og LSF36 Vilgesöhkka hyttefelt

Dagens planformål:	LNF		
Gjeldende plan:	KPA2000		
Arealstørrelse:	LSF35: 92 dekar LSF36: 90 dekar		
	Boliger	Fritidsboliger	Næring
Eksisterende bebyggelse LSF35:	0	12	0
Ny bebyggelse LSF35:	0	3	0
Eksisterende bebyggelse LSF36:	0	11	0
Ny bebyggelse LSF36:	0	4	0

**Beskrivelse:** Områder for spredt fritidsbebyggelse ved Børselv med gode kvaliteter og nærhet til løypenett, strandlinje og friluftsområder. Gunstige avkjøringsforhold. Område tilsvarer bestemmelsesområde for fritidsbebyggelse innenfor LS41 Børselv som var foreslått ved 2. gangs høring.

Tema	Konsekvens	Forklaring
Forurensning og støy		Ikke vesentlige støykilder. Ikke registrert grunnforurensning eller kjennskap til forurensningskilde.
Naturmangfold, vannmiljø, verna vassdrag og naturvernområder		Registrerte naturverdier av betydning i området. Noen enkeltobservasjoner av arter innenfor området. LSF 35 ligger ved vernet vassdrag Børselva. Bestemmelser vil styre nye byggetiltak utenom disse områdene. Liten/ingen vesentlig påvirkning av tiltak på bakgrunn av dagens kunnskapsgrunnlag. Vannforekomster i nærhet. Mulig økt utslipp av spillvann og uttak av vann på bakgrunn av nye byggetiltak som vil tillates. Tiltaket vil ikke endre miljøtilstand i vann. Plantiltakene tillater spredt bebyggelse. Det bør gis byggegrense som utelukker bygging ned mot elva. Forbudsgrense i kart vil synliggjøre vernehensynene og vil virke preventivt mot ødeleggende inngrep i/nær vassdraget.
Landskap, byggeskikk og estetikk		Ingen vesentlige landskapsvirkninger. Rammer for plassering og utforming fastsettes i bestemmelsene.
Transportbehov		Ikke relevant
Teknisk infrastruktur		Privat vann og avløp tillates i områder med umiddelbar nærhet til kjørevei.
Samisk natur- og kulturgrunnlag (unntatt reindrift)		Utbygging i dette området berører ikke viktige områder for samisk eller kvensk natur- og kulturgrunnlag negativt og vil ikke medføre negative konsekvenser for næringsutøvelse eller kultur og samfunnsliv.
Jordbruk og sikring av jordressurser		Byggeområdet berører ikke dyrket jord. Utbygging kan medføre noe omdisponering av marginale områder. Ikke vesentlig negativ konsekvens.
Reindrift		Området er innlemmet av eksisterende bolig- og fritidsbebyggelse og jordbruksareal i drift og har liten/ingen vesentlig verdi som reinbeiteområde. Området ligger innenfor sperregjerde.
Naturressurser		Ingen naturressurser.
Kulturminner og kulturmiljø		Ingen kjente/registrerte kulturminner eller kulturmiljø blir berørt innenfor området.
Nærmiljø, grønnstruktur og friluftsliv		Ingen konsekvenser for eksisterende grønnstruktur eller friluftslivsområder. Nærhet til friluftsområder og løyper.
Befolkningsutvikling og tjenestebehov		Nærhet til handel. Kan bidra til styrking av lokalt næringsliv.
Samfunnssikkerhet, risiko og sårbarhet		Under marin grense. Trygg byggegrunn må dokumenteres.
Samlet vurdering og alternativer: Få negative konsekvenser. Tiltaket er i tråd med mål om utvikling av attraktive og varierte hytteområder. Sikker byggegrunn må dokumenteres. Området anbefales avsatt til LNF-spredt med nye byggegrer. Det kan åpnes for nye enheter innenfor området.		
Konklusjon: Etter vektning av negative konsekvenser mot kommunens mål om utvikling av attraktive og varierte hytteområder anbefales området avsatt til LNF- spredt fritidsbebyggelse med nye tilpassede byggegrer og inntil 4 nye enheter.		

LSF35 Børselva hyttefelt og LSF36 Vilgesøhokka hyttefelt

Mulig uønsket hendelse			Prioritert			Risiko
			Nei	Ja	Rep	
Naturhendelser	Ekstremvær	Storm og orkan	X			
		Lyn og torden	X			
		Ekstrem nedbør vinter	X			
		Ekstrem nedbør sommer	X			
	Flom	Stormflo	X			
		Flom store vassdrag	X			
		Flom i mindre vassdrag	X			
		Urban flom og overvann	X			
	Skred	Erosjon	X			
		Kvikkleire		X	X	
		Steinskred	X			
		Jordskred	X			
		Snøskred	X			
Skog- og lyngbrann	Skog- og lyngbrann	X				
Andre uønskede hendelser	Ulykke transport-middel	Trafikkulykke fotgjenger		X		
		Trafikkulykke kjørende		X		
		Båthavari (småbåter)	X			
		Skipshavari	X			
		Flyulykke (helikopter/småfly)	X			
		Flyulykke (store fly, passasjerfly)	X			
	Næring og industri	Utslipp av farlige stoffer	X			
		Akutt forurensning	X			
		Grunnforurensning	X			
	Brann	Brann i industri	X			
		Brann i tunell	X			
		Brann i fly	X			
		Brann i båt	X			
		Brann i bygg og anlegg		X		
	Eksplosjon	Eksplosjon i industri	X			
		Eksplosjon i tankanlegg	X			
		Eksplosjon i fyrverkeri- el. eksplosivlager	X			
	Svikt i kritiske samfunns-funksjoner	Dambrudd	X			
		Forurensning av drikkevann			X	
		Bortfall av energiforsyning	X			
Bortfall av telekom/IKT		X				
Svikt i vannforsyning		X				
Svikt i avløps- og overvannshåndtering		X				
Svikt i fremkommelighet		X				
Annet	Beskriv: Snøskuterulykke		X			

## LSF37 Børselvneset hyttefelt

Dagens planformål:	Fritidsbebyggelse		
Gjeldende plan:	Regp. Børselvneset hyttefelt (1983004)		
Arealstørrelse:	232 dekar		
Forslagsstiller:	Porsanger kommune		
Eksisterende bebyggelse:	Boliger:	Fritidsboliger: 9	Næring:
Ny bebyggelse:	Boliger:	Fritidsboliger:	Næring: Blandet:

**Beskrivelse:** Etablert hyttefelt ved Fv8060 nord for Børselv. Området er regulert, men får nytt arealformål med nye bestemmelser slik at KPA vil gjelde foran reguleringsplanen. Utreder på bakgrunn av endret arealformål og mulighet for økt utnyttelse på eksisterende bebyggelse.

Tema	Konsekvens	Forklaring
Forurensning og støy		Ikke vesentlige støykilder. Ikke registrert grunnforurensning eller kjennskap til forurensningskilde.
Naturmangfold, vannmiljø, verna vassdrag og naturvernområder		Ingen registrerte naturverdier i området. Ikke behov for ytterligere kartlegging. Vannmiljø, naturvernområder og verna vassdrag påvirkes ikke.
Landskap, byggeskikk og estetikk		Åpent fjell-landskap. Utvidelser må tilpasses terreng og omgivelser.
Transportbehov		Ikke relevant
Teknisk infrastruktur		Ikke relevant
Samisk natur- og kulturgrunnlag (unntatt reindrift)		Påvirker ikke samisk eller kvensk natur- og kulturgrunnlag negativt.
Jordbruk og sikring av jordressurser		Påvirker ikke dyrket eller dyrkbar jord.
Reindrift		Konsekvensutredes fordi forslaget åpner for økt utnyttelse av eksisterende fritidsboliger, og dette muliggjør kanskje noe økt bruksfrekvens i nærområdet. Vurderes som uvesentlig. Reindrift påvirkes ikke negativt.
Naturressurser		Påvirker grusforekomsten Børselvdalen. Det vurderes at grusforekomsten ikke påvirkes negativt av tiltakene det åpnes for innenfor området.
Kulturminner og kulturmiljø		Ingen registrerte kulturminner
Nærmiljø, grønnstruktur og friluftsliv		Ikke relevant, vil ikke øke belastning utenfor området utover dagens regulerte situasjon.
Befolkningsutvikling og tjenestebehov		Ikke relevant.
Samfunnssikkerhet, risiko og sårbarhet		Trafikkfarlige omgivelser og avkjørsel. Delvis under marin grense.

Samlet vurdering og alternativer: Samlet få/ingen negative konsekvenser av plantiltaket. Det foreslås å gi mulighet for økt utnyttelse av allerede bebyggede tomter.

**Konklusjon:** Området avsettes som LNF spredt fritidsbebyggelse. Sikker byggegrunn og andre relevante krav må ivaretas i byggesak. Det bør tas hensyn til landskapet ved fastsettelse av bestemmelser om utforming.

LSF37 Børselvneset hyttefelt

Mulig uønsket hendelse			Prioritert			Risiko
			Nei	Ja	Rep	
Naturhendelser	Ekstremvær	Storm og orkan	X			
		Lyn og torden	X			
		Ekstrem nedbør vinter	X			
		Ekstrem nedbør sommer	X			
	Flom	Stormflo	X			
		Flom store vassdrag	X			
		Flom i mindre vassdrag	X			
		Urban flom og overvann	X			
		Erosjon	X			
	Skred	Kvikkleire		X		
		Steinskred	X			
		Jordskred	X			
		Snøskred	X			
Fjellskred (flodbølge)		X				
Skog- og lyngbrann	Skog- og lyngbrann	X				
Andre uønskede hendelser	Ulykke transport-middel	Trafikkulykke fotgjenger		X		
		Trafikkulykke kjørende		X		
		Båthavari (småbåter)	X			
		Skipshavari	X			
		Flyulykke (helikopter/småfly)	X			
		Flyulykke (store fly, passasjerfly)	X			
	Næring og industri	Utslipp av farlige stoffer	X			
		Akutt forurensning	X			
		Grunnforurensning	X			
	Brann	Brann i industri	X			
		Brann i tunell	X			
		Brann i fly	X			
		Brann i båt	X			
		Brann i bygg og anlegg		X		
	Eksplosjon	Eksplosjon i industri	X			
		Eksplosjon i tankanlegg	X			
		Eksplosjon i fyrverkeri- el. eksplosivlager	X			
	Svikt i kritiske samfunns-funksjoner	Dambrudd	X			
		Forurensning av drikkevann			X	
		Bortfall av energiforsyning	X			
		Bortfall av telekom/IKT	X			
		Svikt i vannforsyning	X			
		Svikt i avløps- og overvannshåndtering	X			
Svikt i fremkommelighet		X				
Svikt i nød- og redningstjenesten	X					
Annet	Beskriv: Snøskuterulykke		X			

## LSF38 Ailegas hyttefelt

Dagens planformål:	Fritidsbebyggelse, friluftsområde		
Gjeldende plan:	Regp. Ailegas-/Roancejavrit hyttefelt (2005002)		
Arealstørrelse:	1643 dekar		
Forslagsstiller:	Porsanger kommune		
Eksisterende bebyggelse:	Boliger:	Fritidsboliger: 14	Næring:
Ny bebyggelse:	Boliger:	Fritidsboliger:	Næring: Blandet:

**Beskrivelse:** Etablert og fullt utbygget hytteområde ved Roancejavri. Området er regulert, men får nytt arealformål med nye bestemmelser slik at KPA vil gjelde foran reguleringsplanen. Utrede på bakgrunn av endret arealformål og mulighet for økt utnyttelse på eksisterende bebyggelse.

Tema	Konsekvens	Forklaring
Forurensning og støy		Ikke vesentlige støykilder. Ikke registrert grunnforurensning eller kjennskap til forurensningskilde.
Naturmangfold, vannmiljø, verna vassdrag og naturvernområder		Ingen registrerte naturverdier i området som berøres av endret plansituasjon. Ikke behov for ytterligere kartlegging. Vannmiljø, naturvernområder og verna vassdrag påvirkes ikke.
Landskap, byggeskikk og estetikk		Skogsområde. Utvidelser må tilpasses terreng og omgivelser.
Transportbehov		Ikke relevant
Teknisk infrastruktur		Ikke relevant
Samisk natur- og kulturgrunnlag (unntatt reindrif)		Påvirker ikke samisk eller kvensk natur- og kulturgrunnlag negativt.
Jordbruk og sikring av jordressurser		Påvirker ikke dyrket eller dyrkbar jord.
Reindrif		Konsekvensutredes fordi forslaget åpner for økt utnyttelse av eksisterende fritidsboliger, og dette muliggjør kanskje noe økt bruksfrekvens i nærområdet. Vurderes som uvesentlig. Reindrif påvirkes ikke negativt.
Naturressurser		Ikke relevant
Kulturminner og kulturmiljø		Ingen registrerte kulturminner
Nærmiljø, grønnstruktur og friluftsliv		Ikke relevant, vil ikke øke belastning utenfor området utover dagens regulerte situasjon.
Befolkningsutvikling og tjenestebehov		Ikke relevant.
Samfunnsikkerhet, risiko og sårbarhet		Lang innsatstid brann

Samlet vurdering og alternativer: Samlet få/ingen negative konsekvenser av plantiltaket. Det foreslås å gi mulighet for økt utnyttelse av allerede bebyggede tomter.

**Konklusjon:** Området avsettes som LNF spredt fritidsbebyggelse. Sikker byggegrunn og andre relevante krav må ivaretas i byggesak. Det bør tas hensyn til landskapet ved fastsettelse av bestemmelser om utforming.

LSF38 Ailegas hyttefelt

Mulig uønsket hendelse		Prioritert			Risiko
		Nei	Ja	Rep	
Naturhendelser	Ekstremvær	Storm og orkan	X		
		Lyn og torden	X		
		Ekstrem nedbør vinter	X		
		Ekstrem nedbør sommer	X		
	Flom	Stormflo	X		
		Flom store vassdrag	X		
		Flom i mindre vassdrag	X		
		Urban flom og overvann	X		
		Erosjon	X		
	Skred	Kvikkleire	X		
		Steinskred	X		
		Jordskred	X		
		Snøskred	X		
	Skog- og lyngbrann	Skog- og lyngbrann	X		
Andre uønskede hendelser	Ulykke transport-middel	Trafikkulykke fotgjenger		X	
		Trafikkulykke kjørende		X	
		Båthavari (småbåter)	X		
		Skipshavari	X		
		Flyulykke (helikopter/småfly)	X		
		Flyulykke (store fly, passasjerfly)	X		
	Næring og industri	Utslipp av farlige stoffer	X		
		Akutt forurensning	X		
		Grunnforurensning	X		
	Brann	Brann i industri	X		
		Brann i tunell	X		
		Brann i fly	X		
		Brann i båt	X		
		Brann i bygg og anlegg		X	
	Eksplosjon	Eksplosjon i industri	X		
		Eksplosjon i tankanlegg	X		
		Eksplosjon i fyrverkeri- el. eksplosivlager	X		
	Svikt i kritiske samfunns-funksjoner	Dambrudd	X		
		Forurensning av drikkevann			X
		Bortfall av energiforsyning	X		
		Bortfall av telekom/IKT	X		
		Svikt i vannforsyning	X		
		Svikt i avløps- og overvannshåndtering	X		
Svikt i fremkommelighet		X			
Annet	Beskriv: Snøskuterulykke		X		

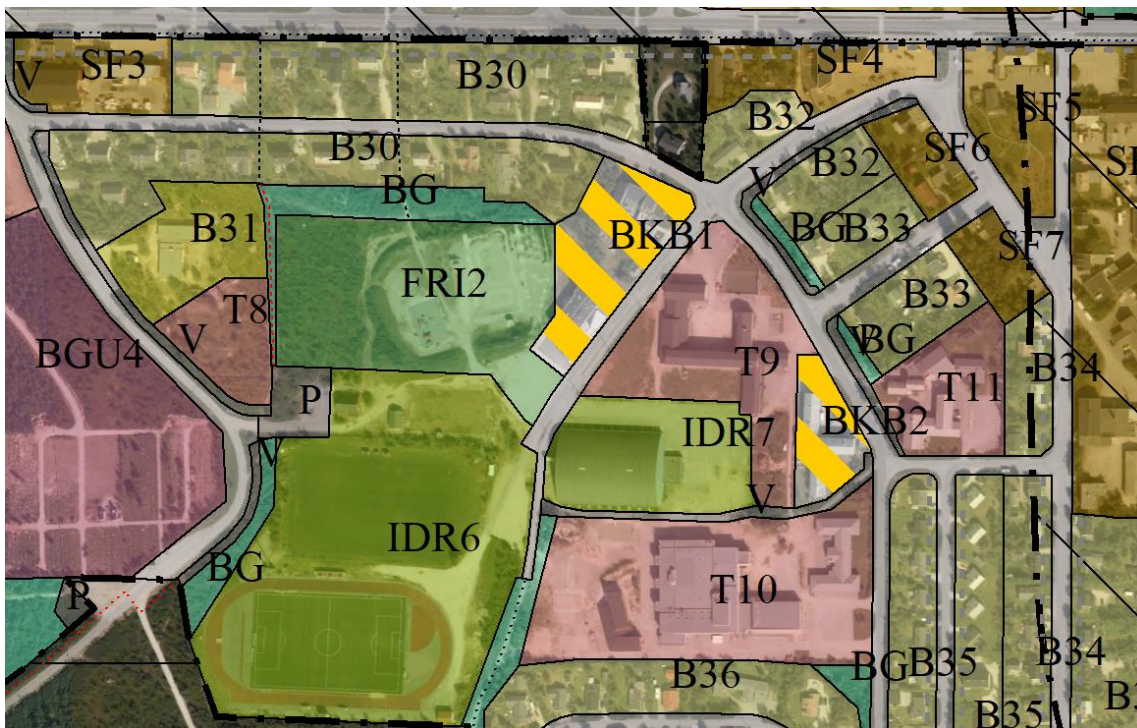


## 9. Endrede formål på Lakselvmoen – felles utredning

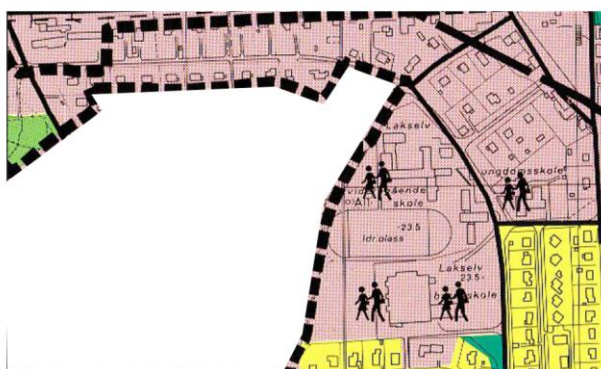
**B30 -Kirkeveien, B32 Idrettsveien, B33 Nordlysveien, B34 Meieriveien nordlig del, T9 Lakselv ungdomsskole, T10 Lakselv skole- og kultursal, T11 Lakselv VGS, IDR6 Lakselv idrettsanlegg, IDR7 Lakselv idrettshall, KBA1 Idrettsveien, KBA2 Kirkeveien, FRI2 Fritidsparken**

Dagens planformål:	Sentrumsformål, offentlig bebyggelse, friområde, friluftsområde
Dagens arealbruk:	Idrettsanlegg, boligbebyggelse, barne- ungdoms- og videregående skole, svømmehall, elevhybler, opparbeidet friområde.
Gjeldende planer:	Kommunedelplan for Lakselv og omegn, Reguleringsplan for Lakselv Felt 5 (1976001)
Foreslått formål:	Bolig, offentlig tjenesteyting, idrettsanlegg, friområde og kombinert bolig, kontorbygning, hotell- og restaurantbygning, kultur- og forskningsbygning, helsebygning
Arealstørrelse:	Bolig: 48 Tjenesteyting: 49 Idrett: 54 Friområde: 21 Kombinert: 12
Forslagsstiller:	Porsanger kommune
Beskrivelse:	Sammenhengende område som består av skoler, idrettsanlegg, elevhybler, friområde og bygninger med blandet bruk. De uregulerte boligområdene i Kirkeveien, Idrettsveien, Nordlysveien og Meieriveien er også med i utredningen.

Nye arealformål:



Gjeldende kommunedelplan:



Gjeldende reguleringsplaner:





Planbeskrivelse Vedlegg 1 – Konsekvensutredning - Kommuneplanens arealdel - Porsanger kommune  
**Vedtatt – 28.4.2023 – PS10/2023, sak 2022/3300**

Tema	Konsekvens	Forklaring
Forurensning og støy		Ikke vesentlige støykilder. Ikke registrert grunnforurensning eller kjennskap til forurensningskilde. Endring av arealformål vil ikke har innvirkning på dette utredningstemaet.
Naturmangfold, vannmiljø, verna vassdrag og naturvernområder		Ingen kjente/registrerte naturverdier av betydning. Arealavsetningen omfatter i hovedsak eksisterende tiltak og virksomheter. Ved større bygge- og anleggstiltak vil det kreves reguleringsplan. Det vurderes at enkelte tiltak på eksisterende bebyggelse og boligfortetting på allerede bebygde boligeiendommer vil kunne gjennomføres uten plankrav og at slik utvikling ikke vil ha vesentlig innvirkning på dette utredningstema. Endring av arealformål vil ikke har innvirkning på vannmiljø, verna vassdrag og naturvernområder.
Landskap, byggeskikk og estetikk		Ikke vesentlige landskapsvirkninger. Større bygge- og anleggstiltak vil ha plankrav og dette vil være et tema ved regulering. Ved tiltak på eksisterende bebyggelse uten plankrav eller boligfortetting må det tas hensyn til byggeskikk og estetikk i området. Det er lagt inn føringer for fortetting av boligområder for å sikre at utbyggingsmønster ivaretas.
Transportbehov		Boligformålene: Meget kort gang- og sykkelavstand til sentrum, helse- og omsorgstilbud, forretninger og skole/barnehage, samt idretts- og kulturtilbud. Andre formål: ingen ny påvirkning av utredningstema på bakgrunn av nytt arealformål.
Teknisk infrastruktur		Godt utbygd teknisk infrastruktur i området med noe kapasitet for utvidelse.
Samisk natur- og kulturgrunnlag (unntatt reindrift)		Utbygging i dette området berører ikke viktige områder for samisk eller kvensk natur- og kulturgrunnlag og vil ikke medføre negative konsekvenser for næringsutøvelse eller kultur og samfunnsliv.
Jordbruk og sikring av jordressurser		Området har ingen landbruksverdi.
Reindrift		Ingen vesentlig verdi.
Naturressurser		Ingen naturressurser.
Kulturminner og kulturmiljø		Ingen kjente/registrerte kulturminner eller kulturmiljø blir berørt.
Nærmiljø, grønnstruktur og friluftsliv		Området FRI12 fritidsparken har verdi som grønt- og friområde. Området er nært plassert til eksisterende leke- og idrettsarealer. Barn/unge og folkehelse må vurderes nærmere ved utarbeidelse av eventuelle reguleringsplaner innenfor området.
Befolkningsutvikling og tjenestebehov		Boligformål: Nærhet til skole, barnehage, handel og helsetjenester. Øvrige formål: Ingen ny vesentlig påvirkning.
Samfunnssikkerhet, risiko og sårbarhet		Trygg atkomst/omgivelser for myke trafikanter. Mulig fartsreducerende tiltak. Sikker byggegrunn.

Samlet vurdering og alternativer:

Området har en sentral beliggenhet og arealavsetningen vil hovedsakelig avgrense dagens etablerte arealbruk i området. Det foreslås at fortetting kan tillates innenfor B30, B32 og B33. Utifra områdets karakter med frittliggende boligbebyggelse anbefales det at maksimal utnyttelse innenfor B30, B32, B33 og B34 settes til 40% BYA og 9 meter byggehøyde, noe som vil ivareta strøkskarakteren. Det foreslås at det kan tillates bruksendringer på hybelbygg på gnr 17 bnr 548 (BKB1) og «PIAS» på gnr 17 bnr 374 (BKB2) for å muliggjøre kombinasjon av bruksområder, eksempelvis at ulike etasjer får ulik bruk. Endringen av arealformål får begrensede konsekvenser for de ulike utredningstemaene i konsekvensutredningen, da forslaget åpner for relativt begrensede nye tiltak og virksomheter og tiltaket i hovedsak stadfester dagens arealbruk. Det vil være aktuelt å kreve regulering ved større bygge- og anleggstiltak. Trafikksikkerhet, hensynet til barn og unge og folkehelse vil være særlig viktige utredningstema ved videreutvikling av området. Kontorlokaler ved Kirkeveien og tannlegekontor ved Bjørneveien er endret til boligområde da utvidelse av dagens bruk, eller bruksendring til annet sentrumsformål er ugunstig.

Konklusjon: Arealformål foreslås endret fra sentrumsformål til bolig, tjenesteyting, friområde, idrettsanlegg og kombinert formål for å avgrense etablert arealbruk i området. Det åpnes for fortetting innenfor B30, B32 og B33. Enkelte tiltak på eksisterende bebyggelse innenfor området vil kunne gjennomføres uten dispensasjon eller regulering. Det må kreves reguleringsplan for større bygge- og anleggstiltak og dette må vurderes konkret i den enkelte sak. Totalt positiv konsekvens av planløsningen forutsatt at teknisk infrastruktur, nærmiljø, grønnstruktur, friluftsliv og ROS ivaretas i byggesak eller reguleringsplan.

ROS B30 -Kirkeveien, B32 Idrettsveien, B33 Nordlysveien, B34 Meieriveien nordlig del, T9 Lakselv ungdomsskole, T10 Lakselv skole- og kultursal, T11 Lakselv VGS, IDR6 Lakselv idrettsanlegg, IDR7 Lakselv idrettshall, BKB1 Idrettsveien, BKB2 Kirkeveien, FRI2 Sirkustomta

Mulig uønsket hendelse		Prioritert			Risiko
		Nei	Ja	Rep	
Naturhendelser	Ekstremvær	Storm og orkan	X		
		Lyn og torden	X		
		Ekstrem nedbør vinter	X		
		Ekstrem nedbør sommer	X		
	Flom	Stormflo	X		
		Flom store vassdrag	X		
		Flom i mindre vassdrag	X		
		Urban flom og overvann	X		
		Erosjon	X		
	Skred	Kvikkleire		X	
		Steinskred	X		
		Jordskred	X		
		Snøskred	X		
Fjellskred (flodbølge)		X			
Skog- og lyngbrann	Skog- og lyngbrann	X			
Andre uønskede hendelser	Ulykke transport-middel	Trafikkulykke fotgjenger		X	
		Trafikkulykke kjørende		X	
		Båthavari (småbåter)	X		
		Skipshavari	X		
		Flyulykke (helikopter/småfly)	X		
		Flyulykke (store fly, passasjerfly)	X		
	Næring og industri	Utslipp av farlige stoffer	X		
		Akutt forurensning	X		
		Grunnforurensning	X		
	Brann	Brann i industri	X		
		Brann i tunell	X		
		Brann i fly	X		
		Brann i båt	X		
		Brann i bygg og anlegg		X	
	Eksplosjon	Eksplosjon i industri	X		
		Eksplosjon i tankanlegg	X		
		Eksplosjon i fyrverkeri- el. eksplosivlager	X		
	Svikt i kritiske samfunns-funksjoner	Dambrudd	X		
		Forurensning av drikkevann	X		
		Bortfall av energiforsyning	X		
		Bortfall av telekom/IKT	X		
		Svikt i vannforsyning	X		
		Svikt i avløps- og overvannshåndtering	X		
Svikt i fremkommelighet		X			
Svikt i nød- og redningstjenesten		X			
Annet	Beskriv:	X			

## 10. Deponiområde i sjø

### Bestemmelsesområde H810\_4

Dagens planformål:	Vannareal for allmenn flerbruk
Gjeldende plan:	Kommuneplanens arealdel 2000
Foreslått formål:	Framtidig farled med bestemmelsesområde for sjødeponi
Arealstørrelse:	1,4 km <sup>2</sup>
Forslagsstiller:	Kystverket
Beskrivelse:	Området er tiltenkt areal for deponering av rene overskuddsmasser fra utdypning av farled.

Tema	Konsekvens	Forklaring
Forurensning og støy		Tiltaket vil kun medføre deponering av rene masser til vann og vil ha begrenset forurensende effekt. Mulige effekter av tiltaket kan være hydromorfologiske endringer (fysiske endringer på sjøbunnen), som kan ha økologisk betydning. Det bør gjøres en faglig vurdering av dette før tillatelse til tiltak kan gis. Tiltaket vil kreve tillatelse etter forurensningsloven hvor Statsforvalteren er myndighet. Søknad om tillatelse etter forurensningsloven vil ivareta dette temaet på en forsvarlig måte. Tiltaket vurderes på bakgrunn av dette å ha liten vesentlig betydning.
Naturmangfold, vannmiljø, verna vassdrag og naturvernområder		Området ligger innenfor et lokalt viktig gytefelt for kysttorsk registrert av Havforskningsinstituttet. Kommunen er kjent med at det per i dag ikke gyter kysttorsk i Porsangerfjorden. Det anbefales at det legges inn en bestemmelse som tar høyde for reetablerte gytebestander. Det bør derfor, delvis i tråd med innspill fra Fiskeridirektoratet, legges inn en bestemmelse hvor det settes vilkår om at anleggsperioden legges utenom gyte- og larveperioden for fisken. Utifra dagens økologiske tilstand vurderes tiltaket å ha liten/ingen vesentlig påvirkning.  Videre er kunnskapsstatus når det gjelder sjøbunnen i området usikker. Det bør derfor gjennomføres miljøundersøkelser i området før det gis tillatelse til deponering. Det bør gis en bestemmelse som sikrer at dette gjøres.
Landskap, byggeskikk og estetikk		Ingen negative virkninger
Transportbehov		Ingen negative virkninger
Teknisk infrastruktur		Ingen negative virkninger
Samisk natur- og kulturgrunnlag (unntatt reindrift)		Ingen negative virkninger
Jordbruk og sikring av jordressurser		Ingen negative virkninger
Reindrift		Ingen negative virkninger
Naturressurser		Ingen negative virkninger
Kulturminner og kulturmiljø		Ingen negative virkninger
Nærmiljø, grønstruktur og friluftsliv		Ingen negative virkninger
Befolkningsutvikling og tjenestebehov		Ingen negative virkninger
Samfunnsikkerhet, risiko og sårbarhet		Ingen negative virkninger

Samlet vurdering og alternativer: Tiltaket medfører få negative konsekvenser dersom hensyn til forurensning og naturmangfold/fiskeri blir ivare tatt før det gis tillatelse.

**Konklusjon:** Etter vektning av negative og positive konsekvenser anbefales området avsatt med bestemmelsesområde for deponering av rene masser fra utdypning av farled. Det bør gis bestemmelser som sikrer at området kartlegges tilstrekkelig før tillatelse til tiltak kan gis. Videre må bestemmelsene ta høyde for en eventuell reetablering av gytebestander av kysttorsk.

Bestemmelsesområde H810 4

Mulig uønsket hendelse			Prioritert			Risiko
			Nei	Ja	Rep	
Naturhendelser	Ekstremvær	Storm og orkan	X			
		Lyn og torden	X			
		Ekstrem nedbør vinter	X			
		Ekstrem nedbør sommer	X			
	Flom	Stormflo	X			
		Flom store vassdrag	X			
		Flom i mindre vassdrag	X			
		Urban flom og overvann	X			
	Skred	Erosjon	X			
		Kvikkleire	X			
		Steinskred	X			
		Jordskred	X			
		Snøskred	X			
Skog- og lyngbrann	Skog- og lyngbrann	X				
Andre uønskede hendelser	Ulykke transport-middel	Trafikkulykke fotgjenger	X			
		Trafikkulykke kjørende	X			
		Båthavari (småbåter)	X			
		Skipshavari		X		
		Flyulykke (helikopter/småfly)	X			
		Flyulykke (store fly, passasjerfly)	X			
	Næring og industri	Utslipp av farlige stoffer	X			
		Akutt forurensning	X			
		Grunnforurensning	X			
	Brann	Brann i industri	X			
		Brann i tunell	X			
		Brann i fly	X			
		Brann i båt	X			
Brann i bygg og anlegg		X				
Eksplosjon	Eksplosjon i industri	X				
	Eksplosjon i tankanlegg	X				
	Eksplosjon i fyrverkeri- el. eksplosivlager	X				
Svikt i kritiske samfunns-funksjoner	Dambrudd	X				
	Forurensning av drikkevann	X				
	Bortfall av energiforsyning	X				
	Bortfall av telekom/IKT	X				
	Svikt i vannforsyning	X				
	Svikt i avløps- og overvannshåndtering	X				
	Svikt i fremkommelighet	X				
Annet	Beskriv:	X				

## 11. Idrettsanlegg

### IDR 10 Gairasmoen skytebane

Dagens planformål:	LNF
Gjeldende plan:	Kommuneplanens arealdel 2000
Foreslått formål:	Skytebane
Arealstørrelse:	126 dekar
Beskrivelse:	Eksisterende riflebane settes av til idrettsformål. Arealavsetningen gir rom for nyetablering av leirduebane sør for eksisterende riflebane.

Tema	Konsekvens	Forklaring
Forurensning og støy		Tiltaket medfører etablering av støyende virksomhet. Tiltaket vil måtte vurderes opp mot støyretningslinjen (T-1442) ved regulering av området. Tiltaket legger til rette for etablering av virksomhet som potensielt kan medføre utslipp av metallforbindelser til naturen. Dette tema må også behandles i reguleringsplan og ved planlegging av anleggets utforming.
Naturmangfold, vannmiljø, verna vassdrag og naturvernområder		Arter: Ingen registrerte lokaliteter innenfor området. Tiltaket kan medføre forstyrrelse på bakgrunn av støyforurensning. Naturtyper: <a href="#">1 naturtype</a> med stor KU-verdi registrert innenfor området (Kalkbjørkeskog, ID VKU-NINFP2110034527). 1 <a href="#">vannforekomst</a> registrert innenfor området (Leavdnjavarri bekkefelt) som er en del av nedbørsfeltet til det vernede vassdraget Lakselva.
Landskap, byggeskikk og estetikk		Ingen negative virkninger
Transportbehov		Ingen negative virkninger
Teknisk infrastruktur		Ingen negative virkninger
Samisk natur- og kulturgrunnlag (unntatt reindrift)		Påvirker ikke samisk eller kvensk natur- og kulturgrunnlag negativt.
Jordbruk og sikring av jordressurser		Påvirker ikke jordbruksareal.
Reindrift		Utvidet støyende aktivitet vil kunne medføre økt forstyrrelse. Området er ikke registrert som et særverdiområde for reindriften, men Lemiivarre er mye brukt område særlig på tidlig vår/sen vinter. Det vurderes at tiltaket likevel vil være såpass begrenset at den negative påvirkningen på reindriftensyn i praksis ikke vil være stor.
Naturressurser		Ingen negative virkninger
Kulturminner og kulturmiljø		Ingen registrerte kulturminner eller kulturmiljø påvirkes.
Nærmiljø, grønnstruktur og friluftsliv		Ingen negative virkninger
Befolkningsutvikling og tjenestebehov		Ingen negative virkninger
Samfunnsikkerhet, risiko og sårbarhet		Fare for ulykke. Sikkerhetstiltak må vurderes i reguleringsplan, og utforming må følge gjeldende veiledere og anbefalinger.

Samlet vurdering og alternativer: Tiltaket vil medføre negative konsekvenser med tanke på naturmangfold og spesielt på registrert naturtype Kalkbjørkeskog med stor KU-verdi. Videre vil tiltaket kunne ha noen negative konsekvenser når det kommer til utslipp av metallforbindelser og støyforurensning som vil kunne ivaretas ved regulering. Det er i dag behov for sivil leirduebane i Porsanger, da tilgang til leirduebane på Porsangmoen er blitt mer begrenset etter forsvarets økte aktivitet og etablering. Foreslått lokalisering av ny skytebane vurderes som den best egnede. Tilgang på sivil leirduebane i Lakselv-området vurderes å være av stor samfunnsmessig verdi. Det vurderes at den samfunnsmessige betydningen av denne etableringen er større enn de påviste negative konsekvensene etableringen vil kunne ha, og mulighet for etablering av ny leirduebane anbefales derfor.

Konklusjon: Etter vekting av negative og positive konsekvenser anbefales området avsatt til idrettsformål med mulighet for å etablere leirduebane sør for eksisterende riflebane. Utvidelsen vil medføre plankrav, hvor naturmangfold, sikkerhet og forurensning vil være viktige tema. Det kan åpnes for tiltak på eksisterende skytebane uten plankrav.

IDR 10 Gairasmoen skytebane

Mulig uønsket hendelse			Prioritert			Risiko
			Nei	Ja	Rep	
Naturhendelser	Ekstremvær	Storm og orkan	X			
		Lyn og torden	X			
		Ekstrem nedbør vinter	X			
		Ekstrem nedbør sommer	X			
	Flom	Stormflo	X			
		Flom store vassdrag	X			
		Flom i mindre vassdrag	X			
		Urban flom og overvann	X			
		Erosjon	X			
	Skred	Kvikkleire	X			
		Steinskred	X			
		Jordskred	X			
		Snøskred	X			
		Fjellskred (flodbølge)	X			
Skog- og lyngbrann	Skog- og lyngbrann		X			
Andre uønskede hendelser	Ulykke transport-middel	Trafikkulykke fotgjenger	X			
		Trafikkulykke kjørende	X			
		Båthavari (småbåter)	X			
		Skipshavari	X			
		Flyulykke (helikopter/småfly)	X			
		Flyulykke (store fly, passasjerfly)	X			
	Næring og industri	Utslipp av farlige stoffer	X			
		Akutt forurensning	X			
		Grunnforurensning	X			
	Brann	Brann i industri	X			
		Brann i tunell	X			
		Brann i fly	X			
		Brann i båt	X			
		Brann i bygg og anlegg	X			
	Eksplosjon	Eksplosjon i industri	X			
		Eksplosjon i tankanlegg	X			
		Eksplosjon i fyrverkeri- el. eksplosivlager	X			
	Svikt i kritiske samfunns-funksjoner	Dambrudd	X			
		Forurensning av drikkevann	X			
		Bortfall av energiforsyning	X			
		Bortfall av telekom/IKT	X			
		Svikt i vannforsyning	X			
		Svikt i avløps- og overvannshåndtering	X			
Svikt i fremkommelighet		X				
Svikt i nød- og redningstjenesten	X					
Annet	Beskriv: Skytebaneuhell		X			

## IDR 12 Hestnes skytebane

Dagens planformål: LNF  
 Gjeldende plan: Kommuneplanens arealdel 2000  
 Foreslått formål: Idrettsformål, skytebane  
 Arealstørrelse: 20 dekar  
 Beskrivelse: Avsetning av areal for ny skytebane i Hestnes. Arealet er justert ned i den østlige delen etter 2. gangs høring til å omfatte areal som hovedsakelig ligger innenfor tidligere grusuttak.

Tema	Konsekvens	Forklaring
Forurensning og støy		Tiltaket medfører etablering av støyende virksomhet. Tiltaket vil måtte vurderes opp mot støyretningslinjen (T-1442) ved regulering av området. Tiltaket legger til rette for etablering av virksomhet som potensielt kan medføre utslipp av metallforbindelser til naturen. Dette tema må også behandles i reguleringsplan og ved planlegging av anleggets utforming.
Naturmangfold, vannmiljø, verna vassdrag og naturvernområder		Arter: Ingen registrerte lokaliteter innenfor området. Naturtyper: Ingen registrerte naturtyper innenfor området. Ingen vannforekomster eller naturvernområder innenfor området. Tiltaket kan medføre forstyrrelse på arter på bakgrunn av støyforurensning.
Landskap, byggeskikk og estetikk		Ingen negative virkninger, tiltaket gjennomføres på allerede forringet areal.
Transportbehov		Ingen negative virkninger
Teknisk infrastruktur		Ingen negative virkninger
Samisk natur- og kulturgrunnlag (unntatt reindrift)		Påvirker ikke samisk eller kvensk natur- og kulturgrunnlag negativt.
Jordbruk og sikring av jordressurser		Påvirker ikke jordbruksareal.
Reindrift		Selve tiltaket gjennomføres på allerede forringet areal. Konsekvensene knytter seg til mulig forstyrrelse og unnvikelse som følge av støy og aktivitet. Det vurderes at tiltaket vil være såpass begrenset at den negative påvirkningen på reindriftenssyn i praksis ikke vil være stor.
Naturressurser		Tiltaket vil påvirke deler av en grusforekomst.
Kulturminner og kulturmiljø		Ingen registrerte kulturminner eller kulturmiljø påvirkes.
Nærmiljø, grønstruktur og friluftsliv		Ingen negative virkninger
Befolkningsutvikling og tjenestebehov		Ingen negative virkninger
Samfunnsikkerhet, risiko og sårbarhet		Fare for ulykke. Sikkerhetstiltak må vurderes i reguleringsplan, og utforming må følge gjeldende veiledere og anbefalinger.

Samlet vurdering og alternativer: Tiltaket vil medføre negative konsekvenser med tanke på forurensning og støy, men disse tema vil kunne ivaretas i reguleringsplan. Foreslått lokalisering av ny skytebane vurderes som den best egnede fordi den vil etableres på allerede forringet areal. Det vurderes at de positive følgene av en slik etablering vil være større enn de relativt begrensede negative virkningene. Området anbefales avsatt til idrettsformål for skytebane.

Konklusjon: Etter vekting av negative og positive konsekvenser anbefales området avsatt til idrettsformål med mulighet for å skytebane. Etablering vil medføre plankrav, hvor naturmangfold, sikkerhet og forurensning vil være viktige tema.

IDR 12 Hestnes skytebane

Mulig uønsket hendelse			Prioritert			Risiko
			Nei	Ja	Rep	
Naturhendelser	Ekstremvær	Storm og orkan	X			
		Lyn og torden	X			
		Ekstrem nedbør vinter	X			
		Ekstrem nedbør sommer	X			
	Flom	Stormflo	X			
		Flom store vassdrag	X			
		Flom i mindre vassdrag	X			
		Urban flom og overvann	X			
		Erosjon	X			
	Skred	Kvikkleire	X			
		Steinskred	X			
		Jordskred	X			
		Snøskred	X			
		Fjellskred (flodbølge)	X			
Skog- og lyngbrann	Skog- og lyngbrann		X			
Andre uønskede hendelser	Ulykke transport-middel	Trafikkulykke fotgjenger	X			
		Trafikkulykke kjørende	X			
		Båthavari (småbåter)	X			
		Skipshavari	X			
		Flyulykke (helikopter/småfly)	X			
		Flyulykke (store fly, passasjerfly)	X			
	Næring og industri	Utslipp av farlige stoffer	X			
		Akutt forurensning	X			
		Grunnforurensning	X			
	Brann	Brann i industri	X			
		Brann i tunell	X			
		Brann i fly	X			
		Brann i båt	X			
		Brann i bygg og anlegg	X			
	Eksplosjon	Eksplosjon i industri	X			
		Eksplosjon i tankanlegg	X			
		Eksplosjon i fyrverkeri- el. eksplosivlager	X			
	Svikt i kritiske samfunns-funksjoner	Dambrudd	X			
		Forurensning av drikkevann	X			
		Bortfall av energiforsyning	X			
		Bortfall av telekom/IKT	X			
		Svikt i vannforsyning	X			
		Svikt i avløps- og overvannshåndtering	X			
		Svikt i fremkommelighet	X			
	Svikt i nød- og redningstjenesten	X				
	Annet	Beskriv: Skytebaneuhell		X		